รายงานสภาพน้ำฝน - น้ำท่า และตะกอน

ภาคเหนือตอนบน

ปีที่ 33 ฉบับที่ 398 ประจำเดือน มิถุนายน 2569

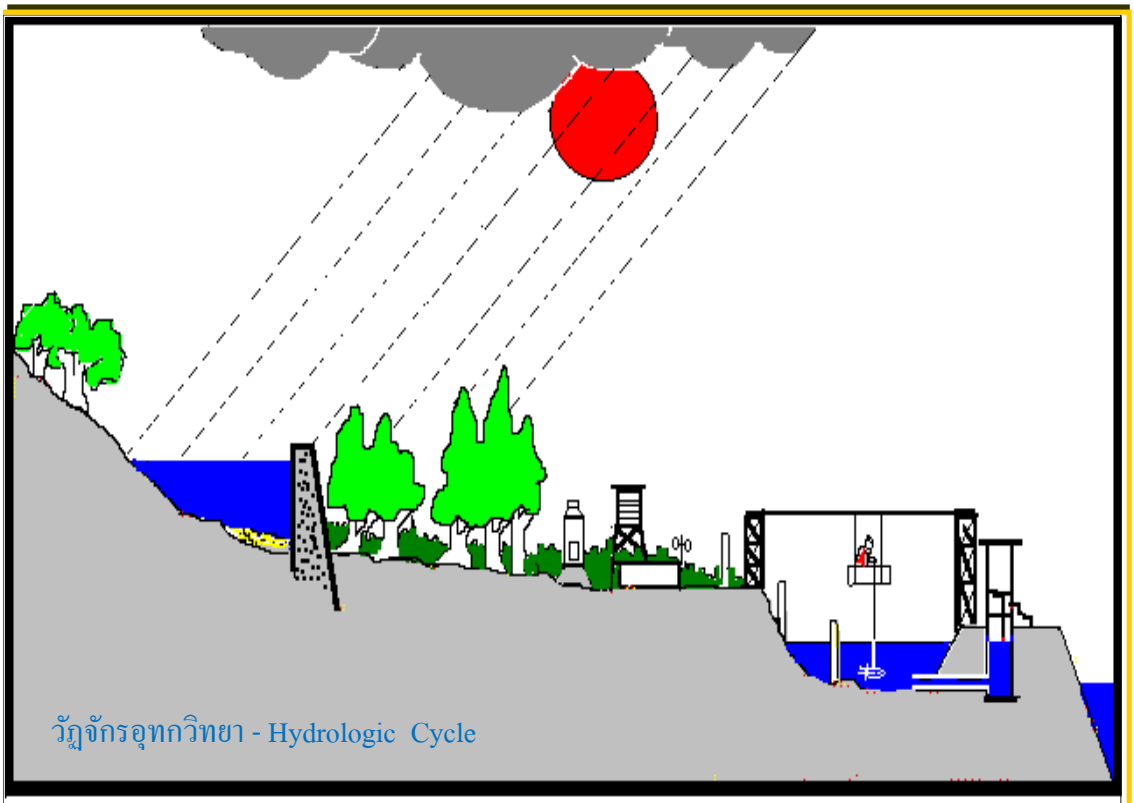

ศูนย์อุทกวิทยาชลประทาน ภาคเหนือตอนบน กรมชลประทาน

รายงานสถานการณ์น้ำฝน – น้ำท่าและตะกอน

ศูนย์อุทกวิทยาชลประทานภาคเหนือตอนบน

สำนักบริหารจัดการน้ำและอุทกวิทยา

กรมชลประทาน

คำนำ

รายงานสภาพน้ำฝน–น้ำท่าและตะกอนประจำเดือน มิถุนายน 2569 สถานีสำรวจอุทกวิทยาในความรับผิดชอบศูนย์อุทกวิทยาชลประทานภาคเหนือตอนบน แยกเป็นข้อมูลสำรวจปริมาณน้ำฝน 22 สถานี สำรวจปริมาณน้ำ 64 สถานีและสำรวจปริมาณตะกอน 34 สถานี

ในการเสนอรายงานนี้เป็นการรวบรวมข้อมูลน้ำฝน น้ำท่าและตะกอน ในรอบ 1 เดือนที่ผ่านมาเพื่อพิจารณาเปรียบเทียบกับข้อมูลที่เคยปรากฏและหาเกณฑ์ของข้อมูลรายปีเปรียบเทียบกับข้อมูลเฉลี่ยของสถานีนั้นๆตั้งแต่เริ่มสำรวจมาจนถึงปัจจุบัน โดยใช้หลักทางสถิติมาประกอบการพิจารณาตามหลักเกณฑ์ ดังนี้

-การแปรผันของข้อมูลมากกว่าค่าเบี่ยงเบนทางมาก 25% จากค่าเฉลี่ยถือว่าอยู่ในเกณฑ์ มาก

-อยู่ในช่วงระหว่างค่าเบี่ยงเบนทางมาก 25% กับทางน้อย 25% จากค่าเฉลี่ยถือว่าอยู่ในเกณฑ์ ปกติ

-การแปรผันของข้อมูล น้อยกว่าค่าเบี่ยงเบนทางน้อย 25% จากค่าเฉลี่ยถือว่าอยู่ในเกณฑ์ น้อย

สามารถสรุปเป็นสถิติประจำเดือนได้ดังนี้

น้ำฝน 1. การแปรผันของปริมาณฝนอยู่ในเกณฑ์ **มาก** จำนวน 5 สถานี

2. การแปรผันของปริมาณฝนอยู่ในเกณฑ์ **ปกติ** จำนวน 14 สถานี

3. การแปรผันของปริมาณฝนอยู่ในเกณฑ์ **น้อย** จำนวน 3 สถานี

โดยค่าปริมาณน้ำฝนเฉลี่ยรายปีมากที่สุด ได้แก่สถานี ทุ่งหลวง จำนวน 2,650.7 มม. ปริมาณน้ำฝนเฉลี่ยรายปีน้อยที่สุด ได้แก่ สถานี P.76 จำนวน 148.4 มม.

น้ำท่า 1. การแปรผันของปริมาณน้ำท่าอยู่ในเกณฑ์ **มาก** จำนวน 22 สถานี

2. การแปรผันของปริมาณน้ำท่าอยู่ในเกณฑ์ **ปกติ** จำนวน 14 สถานี

3. การแปรผันของปริมาณน้ำท่าอยู่ในเกณฑ์ **น้อย** จำนวน 28 สถานี

โดยค่าปริมาณน้ำท่าเฉลี่ยรายปีมากที่สุด ได้แก่สถานี N.13A จำนวน 13,830 ล้าน ลบ.ม. ปริมาณน้ำท่าเฉลี่ยรายปีน้อยที่สุด ได้แก่ P.86 จำนวน 1.15 ล้าน ลบ.ม.

ตะกอน 1. การแปรผันของปริมาณตะกอนอยู่ในเกณฑ์ **มาก** จำนวน 14 สถานี

2. การแปรผันของปริมาณตะกอนอยู่ในเกณฑ์ **ปกติ** จำนวน 73 สถานี

3. การแปรผันของปริมาณตะกอนอยู่ในเกณฑ์ **น้อย** จำนวน 17 สถานี

โดยค่าปริมาณตะกอนเฉลี่ยรายปีมากที่สุด ได้แก่สถานี N.1 จำนวน 4,709,799 ตัน ปริมาณตะกอนเฉลี่ยรายปีน้อยที่สุด ได้แก่ P.79 จำนวน 101 ตัน

หมายเหตุ รายงานฉบับนี้เป็นการประมวลผลข้อมูลเบื้องต้น อาจมีการเปลี่ยนแปลง

ศอช.ภาคเหนือตอนบน

กรกฎาคม 2569

สารบัญ

หน้า

สภาพน้ำฝนประจำเดือน 22 สถานี

1. สถานี สชป.1 , P.64 , P.65 1
2. สถานี P.76 , P.82 , อุตุ-นาเม็ง 2
3. สถานี อุตุ-ปางไฮ, อุตุ-ห้วยแก้ว , อุตุ-ห้วยหม้อ 3
4. สถานี โครงการหลวงทุ่งหลวง , บ้านขุนวาง , บ้านห้วยลึก 4
5. สถานี W.15A , W.16A , Y.1C 5
6. สถานี Y.20 , ชป.น่าน , บ้านสันทรายหลวง 6
7. สถานี Sw.5A , บ้านฝายกวาง , โครงการประตูระบายน้ำแม่สอย 7
8. สถานี Y.24 8

สถิติและแผนภูมิน้ำฝนรายเดือน 22 สถานี

1. สถานี สชป.1 ถนนทุ่งโฮเต็ล ต.วัดเกต อ.เมือง จ.เชียงใหม่ 9
2. สถานี P.64 บ้านหลวง ต.ยางเปียง อ.อมก๋อย จ.เชียงใหม่ 10
3. สถานี P.65 บ้านม่วงป๊อก ต.เปียงหลวง อ.เวียงแหง จ.เชียงใหม่ 11
4. สถานี P.76 บ้านแม่อีไฮ ต.ศรีวิชัย อ.ลี้ จ.ลำพูน 12
5. สถานี P.82 บ้านสบวิน ต.แม่วิน อ.แม่วาง จ.เชียงใหม่ 13
6. สถานี อุตุ-นาเม็ง บ้านนาเม็ง ต.โหล่งขอด อ.พร้าว จ.เชียงใหม่ 14
7. สถานี อุตุ-ปางไฮ บ้านปางไฮ ต.เทพเสด็จ อ.ดอยสะเก็ด จ.เชียงใหม่ 15
8. สถานี อุตุ-ห้วยแก้ว บ้านเตาบ่ม ต.ห้วยแก้ว อ.แม่ออน จ.เชียงใหม่ 16
9. สถานี อุตุ-ห้วยหม้อ บ้านห้วยหม้อ ต.ป่าเมี่ยง อ.ดอยสะเก็ด จ.เชียงใหม่ 17
10. สถานี โครงการหลวงทุ่งหลวง บ้านห้วยตอง ต.แม่วิน อ.แม่วาง จ.เชียงใหม่ 18
11. สถานี บ้านขุนวาง บ้านขุนวาง ต.แม่วิน อ.แม่วาง จ.เชียงใหม่ 19
12. สถานี บ้านห้วยลึก บ้านห้วยลึก ต.เชียงดาว อ.เชียงดาว จ.เชียงใหม่ 20
13. สถานี W.15A บ้านสบเป๊าะ ต.นาครัว อ.แม่ทะ จ.ลำปาง 21
14. สถานี W.16A บ้านไฮ ต.ปงดอน อ.แจ้ห่ม จ.ลำปาง 22
15. สถานี Y.1C บ้านน้ำโค้ง ต.ป่าแมต อ.เมือง จ.แพร่ 23
16. สถานี Y.20 บ้านห้วยสัก ต.เตาปูน อ.สอง จ.แพร่ 24
17. สถานี ชป น่าน บ้านค่าใหม่ไชยเจริญ ต.ไชยสถาน อ.เมือง จ.น่าน 25
18. สถานี บ้านสันทรายหลวง ต.สันทราย อ.เมือง จ.เชียงราย 26
19. สถานี Sw.5A บ้านท่าโป่งแดง ต.ผาบ่อง อ.เมือง จ.แม่ฮ่องสอน 27

20. สถานี บ้านฝายกวาง ต.ฝายกวาง อ.เชียงคำ จ.พะเยา 28
21. สถานี โครงการประตูระบายน้ำแม่สอย ต.สบสอย อ.จอมทอง จ.เชียงใหม่ 29
22. สถานี Y.24 บ้านมาง อ.เชียงม่วน จ.พะเยา 30

สถานีสำรวจปริมาณน้ำ 64 สถานี

1. สถานี แม่น้ำปิง (P.1) สะพานนวรัฐ ต.วัดเกต อ.เมือง จ.เชียงใหม่ 31
2. สถานี น้ำแม่แตง (P.4A) สะพานแม่แตง ต.สันมหาพน อ.แม่แตง จ.เชียงใหม่ 33
3. สถานี น้ำแม่กวง (P.5) สะพานท่านาง ต.ในเมือง อ.เมือง จ.ลำพูน 35
4. สถานี น้ำแม่แจ่ม (P.14A) สะพานท่าข้าม ต.บ้านแปะ อ.จอมทอง จ.เชียงใหม่ 37
5. สถานี แม่น้ำปิง (P.20) บ้านเชียงดาว ต.เชียงดาว อ.เชียงดาว จ.เชียงใหม่ 39
6. สถานี น้ำแม่ริม (P.21) บ้านเหมืองผ่า ต.ริมเหนือ อ.แม่ริม จ.เชียงใหม่ 41
7. สถานี น้ำแม่กลาง (P.24D) บ้านหลวงใต้ ต.บ้านหลวง อ.จอมทอง จ.เชียงใหม่ 43
8. สถานี น้ำแม่งัด (P.56A) บ้านสหกรณ์ร่มเกล้า ต.แม่แวน อ.พร้าว จ.เชียงใหม่ 45
9. สถานี แม่น้ำปิง (P.67) บ้านแม่แต ต.แม่แฝกเก่า อ.สันทราย จ.เชียงใหม่ 47
10. สถานี น้ำแม่ขาน (P.71A) บ้านกลาง ต.บ้านกลาง อ.สันป่าตอง จ.เชียงใหม่ 49
11. สถานี แม่น้ำปิง (P.73A) บ้านสบแปะ ต.แม่สอย อ.จอมทอง จ.เชียงใหม่ 51
12. สถานี แม่น้ำปิง (P.75) บ้านช่อแล ต.ช่อแล อ.แม่แตง จ.เชียงใหม่ 53
13. สถานี น้ำแม่ลี้ (P.76) บ้านแม่อีไฮ ต.ศรีวิชัย อ.ลี้ จ.ลำพูน 55
14. สถานี น้ำแม่ทา (P.77) บ้านสบแม่สะป๊วด ต.ทาสบเส้า อ.แม่ทา จ.ลำพูน 57
15. สถานี น้ำแม่กวง (P.79) บ้านแม่หวาน ต.ป่าเมี่ยง อ.ดอยสะเก็ด จ.เชียงใหม่ 59
16. สถานี น้ำแม่ลาย (P.80) บ้านโป่งดิน ต.ป่าเมี่ยง อ.ดอยสะเก็ด จ.เชียงใหม่ 61
17. สถานี น้ำแม่กวง (P.81) บ้านโป่ง ต.บวกค้าง อ.สันกำแพง จ.เชียงใหม่ 63
18. สถานี น้ำแม่วาง (P.82) บ้านสบวิน ต.แม่วิน อ.แม่วาง จ.เชียงใหม่ 65
19. สถานี น้ำแม่วาง (P.84) บ้านพันตน ต.ทุ่งปี้ อ.แม่วาง จ.เชียงใหม่ 67
20. สถานี น้ำแม่ลี้ (P.85) บ้านหล่ายแก้ว ต.ศรีเตี้ย อ.บ้านโฮ่ง จ.ลำพูน 69
21. สถานี น้ำแม่ออน (P.86) บ้านโห้ง ต.ออนใต้ อ.สันกำแพง จ.เชียงใหม่ 71
22. สถานี น้ำแม่ทา (P.87) บ้านป่าซาง ต.ป่าซาง อ.ป่าซาง จ.ลำพูน 73
23. สถานี น้ำแม่ขอด (P.91) บ้านสันปู่เลย ต.โหล่งขอด อ.พร้าว จ.เชียงใหม่ 75
24. สถานี น้ำแม่แตง (P.92) บ้านเมืองกึ๊ด ต.กึ๊ดช้าง อ.แม่แตง จ.เชียงใหม่ 77
25. สถานี น้ำแม่แตง (P.92A) บ้านห้วยป่าซาง ต.กึ๊ดช้าง อ.แม่แตง จ.เชียงใหม่ 79
26. สถานี น้ำแม่ริม (P.93) บ้านสลวงนอก ต.สลวง อ.แม่ริม จ.เชียงใหม่ 81
27. สถานี แม่น้ำปิง (P.103) บ้านป่าข่อยใต้ ต.สันผีเสื้อ อ.เมือง จ.เชียงใหม่ 83
28. สถานี แม่น้ำวัง (W.1C) สะพานเสตุวารี ต.เวียงเหนือ อ.เมือง จ.ลำปาง 85
29. สถานี แม่น้ำวัง (W.3A) บ้านดอนชัย ต.ล้อมแรต อ.เถิน จ.ลำปาง 87
30. สถานี แม่น้ำวัง (W.10B) บ้านดอนมูล ต.บ้านแลง อ.เมือง จ.ลำปาง 89
31. สถานี แม่น้ำวัง (W.16A) บ้านไฮ ต.ปงดอน อ.แจ้ห่ม จ.ลำปาง 91

32. สถานี น้ำแม่สอย (W.17) บ้านหนองนาว ต.แจ้ห่ม อ.แจ้ห่ม จ.ลำปาง 93
33. สถานี น้ำแม่ตุ๋ย (W.20) บ้านท่าล้อ ต.บ่อแฮ้ว อ.เมือง จ.ลำปาง 95
34. สถานี แม่น้ำวัง (W.21) บ้านท่าเดื่อ ต.พิชัย อ.เมือง จ.ลำปาง 97
35. สถานี น้ำแม่จาง (W.22) บ้านวังพร้าว ต.วังพร้าว อ.เกาะคา จ.ลำปาง 99
36. สถานี แม่น้ำวัง (W.25) บ้านร่องเคาะ ต.ร่องเคาะ อ.วังเหนือ จ.ลำปาง 101
37. สถานี ห้วยแม่ต๋า (W.26) บ้านเมืองมาย ต.เมืองมาย อ.แจ้ห่ม จ.ลำปาง 103
38. สถานี แม่น้ำยม (Y.1C) บ้านน้ำโค้ง ต.ป่าแมต อ.เมือง จ.แพร่ 105
39. สถานี น้ำงาว (Y.13A) บ้านหลวงเหนือ ต.หลวงใต้ อ.งาว จ.ลำปาง 107
40. สถานี แม่น้ำยม (Y.20) บ้านห้วยสัก ต.เตาปูน อ.สอง จ.แพร่ 109
41. สถานี น้ำปี้ (Y.24) บ้านมาง ต.มาง อ.เชียงม่วน จ.พะเยา 111
42. สถานี ห้วยโป่ง (Y.30) บ้านโป่ง ต.บ้านโป่ง อ.งาว จ.ลำปาง 113
43. สถานี แม่น้ำยม (Y.31) บ้านทุ่งหนอง ต.สระ อ.เชียงม่วน จ.พะเยา 115
44. สถานี น้ำแม่หล่าย (Y.34) บ้านแม่หล่าย ต.แม่หล่าย อ.เมือง จ.แพร่ 117
45. สถานี น้ำควร (Y.36) บ้านป่าคา ต.ควร อ.ปง จ.พะเยา 119
46. สถานี แม่น้ำยม (Y.37) บ้านวังชิ้น ต.วังชิ้น อ.วังชิ้น จ.แพร่ 121
47. สถานี น้ำแม่คำมี (Y.38) บ.ตำหนักธรรม ต.ตำหนักธรรม อ.หนองม่วงไข่ จ.แพร่ 123
48. สถานี น้ำปี้ (Y.65) บ้านพี้ใต้ ต.บ้านพี้ อ.บ้านหลวง จ.น่าน 125
49. สถานี แม่น้ำน่าน (N.1) สำนักงานป่าไม้ ต.ในเวียง อ.เมือง จ.น่าน 127
50. สถานี แม่น้ำน่าน (N.13A) บ้านไผ่งาม ต.ขึ่ง อ.เวียงสา จ.น่าน 129
51. สถานี น้ำยาว (N.49) บ้านน้ำยาว ต.อวน อ.ปัว จ.น่าน 131
52. สถานี แม่น้ำน่าน (N.64) บ้านผาขวาง ต.บ่อ อ.เมือง จ.น่าน 133
53. สถานี ห้วยน้ำยาว (N.65) บ้านปางสา ต.ผาทอง อ.ท่าวังผา จ.น่าน 135
54. สถานี น้ำว้า (N.75) สะพานท่าลี่ ต.ขึ่ง อ.เวียงสา จ.น่าน 137
55. สถานี น้ำแม่กรณ์ (G.4) บ้านปางริมกรณ์ ต.แม่กรณ์ อ.เมือง จ.เชียงราย 139
56. สถานี น้ำแม่ลาว (G.8A) บ้านร้องขุ่น ต.ป่าอ้อดอนชัย อ.เมือง จ.เชียงราย 141
57. สถานี น้ำแม่สรวย (G.9) บ้านกระเหรี่ยงทุ่งพร้าว ต.วาวี อ.แม่สรวย จ.เชียงราย 143
58. สถานี น้ำแม่ลาว (G.10) บ้านหนองผำ ต.แม่สรวย อ.แม่สรวย จ.เชียงราย 145
59. สถานี น้ำแม่ลาว (G.11) บ้านดอนสลี ต.ป่าแดด อ.แม่สรวย จ.เชียงราย 147
60. สถานี น้ำอิง (I.14) บ้านน้ำอิง ต.ต้า อ. ขุนตาล จ.เชียงราย 149
61. สถานี น้ำอิง (I.17) บ้านเจดีย์งาม ต.ท่าวังทอง อ.เมือง จ.พะเยา 151
62. สถานีน้ำแม่คำ (Kh.72) บ้านแม่คำหลักเจ็ด ต.ศรีค้ำ อ. แม่จัน จ.เชียงราย 153
63. สถานี น้ำแม่จัน (Kh.89) บ้านหัวสะพาน ต.ป่าซาง อ. แม่จัน จ.เชียงราย 155
64. สถานี น้ำปาย (Sw.5A) บ้านท่าโป่งแดง ต.ผาบ่อง อ.เมือง จ.แม่ฮ่องสอน 157

สถานีสำรวจปริมาณตะกอน 34 สถานี

1. สถานี แม่น้ำปิง (P.1) สะพานนวรัฐ ต.วัดเกต อ.เมือง จ.เชียงใหม่ 159
2. สถานี น้ำแม่แตง (P.4A) สะพานแม่แตง ต.สันมหาพน อ.แม่แตง จ.เชียงใหม่ 160
3. สถานี น้ำแม่กวง (P.5) สะพานท่านาง ต.ในเมือง อ.เมือง จ.ลำพูน 161
4. สถานี น้ำแม่ริม (P.21) บ้านเหมืองผ่า ต.ริมเหนือ อ.แม่ริม จ.เชียงใหม่ 162
5. สถานี น้ำแม่งัด (P.56A) บ้านสหกรณ์ร่มเกล้า ต.แม่แวน อ.พร้าว จ.เชียงใหม่ 163
6. สถานี แม่น้ำปิง (P.67) บ้านแม่แต ต.แม่แฝกเก่า อ.สันทราย จ.เชียงใหม่ 164
7. สถานี แม่น้ำปิง (P.73A) บ้านสบแปะ ต.แม่สอย อ.จอมทอง จ.เชียงใหม่ 165
8. สถานี แม่น้ำปิง (P.75) บ้านช่อแล ต.ช่อแล อ.แม่แตง จ.เชียงใหม่ 166
9. สถานี น้ำแม่ลี้ (P.76) บ้านแม่อีไฮ ต.ศรีวิชัย อ.ลี้ จ.ลำพูน 167
10. สถานี น้ำแม่ทา (P.77) บ้านสบแม่สะป๊วด ต.ทาสบเส้า อ.แม่ทา จ.ลำพูน 168
11. สถานี น้ำแม่กวง (P.79) บ้านแม่หวาน ต.ป่าเมี่ยง อ.ดอยสะเก็ด จ.เชียงใหม่ 169
12. สถานี น้ำแม่ลาย (P.80) บ้านโป่งดิน ต.ป่าเมี่ยง อ.ดอยสะเก็ด จ.เชียงใหม่ 170
13. สถานี น้ำแม่วาง (P.82) บ้านสบวิน ต.แม่วิน อ.แม่วาง จ.เชียงใหม่ 171
14. สถานี น้ำแม่วาง (P.84) บ้านพันตน ต.ทุ่งปี้ อ.แม่วาง จ.เชียงใหม่ 172
15. สถานี น้ำแม่แตง (P.92) บ้านเมืองกึ๊ด ต.กึ๊ดช้าง อ.แม่แตง จ.เชียงใหม่ 173
16. สถานี น้ำแม่แตง (P.92A) บ้านห้วยป่าซาง ต.กึ๊ดช้าง อ.แม่แตง จ.เชียงใหม่ 174
17. สถานี แม่น้ำวัง (W.1C) สะพานเสตุวารี ต.เวียงเหนือ อ.เมือง จ.ลำปาง 175
18. สถานี แม่น้ำวัง (W.3A) บ้านดอนชัย ต.ล้อมแรต อ.เถิน จ.ลำปาง 176
19. สถานี แม่น้ำวัง (W.16A) บ้านไฮ ต.ปงดอน อ.แจ้ห่ม จ.ลำปาง 177
20. สถานี น้ำแม่สอย (W.17) บ้านหนองนาว ต.แจ้ห่ม อ.แจ้ห่ม จ.ลำปาง 178
21. สถานี แม่น้ำวัง (W.25) บ้านร่องเคาะ ต.ร่องเคาะ อ.วังเหนือ จ.ลำปาง 179
22. สถานี แม่น้ำยม (Y.1C) บ้านน้ำโค้ง ต.ป่าแมต อ.เมือง จ.แพร่ 180
23. สถานี แม่น้ำยม (Y.20) บ้านห้วยสัก ต.เตาปูน อ.สอง จ.แพร่ 181
24. สถานี น้ำปี้ (Y.24) บ้านมาง ต.มาง อ.เชียงม่าน จ.พะเยา 182
25. สถานี แม่น้ำยม (Y.37) บ้านวังชิ้น ต.วังชิ้น อ.วังชิ้น จ.แพร่ 183
26. สถานี น้ำปี้ (Y.65) บ้านพี้ใต้ ต.บ้านพี้ อ.บ้านหลวง จ.น่าน 184
27. สถานี แม่น้ำน่าน (N.1) สำนักงานป่าไม้ ต.ในเวียง อ.เมือง จ.น่าน 185
28. สถานี แม่น้ำน่าน (N.64) บ้านผาขวาง ต.บ่อ อ.เมือง จ.น่าน 186
29. สถานี ห้วยน้ำยาว (N.65) บ้านปางสา ต.ผาทอง อ.ท่าวังผา จ.น่าน 187
30. สถานี น้ำว้า (N.75) สะพานท่าลี่ ต.ขึ่ง อ.เวียงสา จ.น่าน 188
31. สถานี น้ำแม่ลาว (G.8A) บ้านร้องขุ่น ต.ป่าอ้อดอนชัย อ.เมือง จ.เชียงราย 189
32. สถานี น้ำแม่สรวย (G.9) บ้านกระเหรี่ยงทุ่งพร้าว ต.วาวี อ.แม่สรวย จ.เชียงราย 190

33. สถานี น้ำอิง (I.14) บ้านน้ำอิง ต.ต้า อ. ขุนตาล จ.เชียงราย 191
34. สถานี น้ำแม่คำ (Kh.72) บ้านแม่คำหลักเจ็ด ต.ศรีค้ำ อ.แม่จัน จ.เชียงราย 192

1. สถานี สชป.1 แม่น้ำปิง ถนนทุ่งโฮเต็ล ต.วัดเกต อ.เมือง จ.เชียงใหม่

1) สถิติฝนตกมากที่สุดใน 1 วัน ที่เคยปรากฏ 130.0 มม. (18 พ.ค. 60)
2) สถิติปริมาณฝนเฉลี่ยรายเดือนประจำเดือน มิ.ย.
(ตั้งแต่เริ่มสำรวจ) 121.7 มม. (2514-2567)
3) ปริมาณฝนตกเดือน มิ.ย. 197.0 มม.
4) จำนวนวันที่ฝนตกเดือน มิ.ย. 15 วัน
5) ปริมาณฝนตกเดือน มิ.ย. อยู่ในเกณฑ์ มาก

2. สถานี P.64 แม่น้ำปิง บ้านหลวง ต.ยางเปียง อ.อมก๋อย จ.เชียงใหม่

1) สถิติฝนตกมากที่สุดใน 1 วัน ที่เคยปรากฏ 85.5 มม. (4 ต.ค. 50)
2) สถิติปริมาณฝนเฉลี่ยรายเดือนประจำเดือน มิ.ย.
(ตั้งแต่เริ่มสำรวจ) 102.5 มม. (2533-2567)
3) ปริมาณฝนตกเดือน มิ.ย. 92.0 มม.
4) จำนวนวันที่ฝนตกเดือน มิ.ย. 24 วัน
5) ปริมาณฝนตกเดือน มิ.ย. อยู่ในเกณฑ์ ปกติ

3. สถานี P.65 แม่น้ำปิง บ้านม่วงป๊อก ต.เปียงหลวง อ.เวียงแหง จ.เชียงใหม่

1) สถิติฝนตกมากที่สุดใน 1 วัน ที่เคยปรากฏ 109.0 มม. (22 ก.ค 40)
2) สถิติปริมาณฝนเฉลี่ยรายเดือนประจำเดือน มิ.ย.
(ตั้งแต่เริ่มสำรวจ) 121.1 มม. (2538-2567)
3) ปริมาณฝนตกเดือน มิ.ย. 128.7 มม.
4) จำนวนวันที่ฝนตกเดือน มิ.ย. 10 วัน
5) ปริมาณฝนตกเดือน มิ.ย. อยู่ในเกณฑ์ ปกติ

4. สถานี P.76 น้ำลี้ บ้านแม่อีไฮ ต.ศรีวิชัย อ.ลี้ จ.ลำพูน

1) สถิติฝนตกมากที่สุดใน 1 วัน ที่เคยปรากฏ 102.2 มม. (20 ต.ค. 51)
2) สถิติปริมาณฝนเฉลี่ยรายเดือนประจำเดือน มิ.ย. (ตั้งแต่เริ่มสำรวจ) 112.5 มม. (2547-2567)
3) ปริมาณฝนตกเดือน มิ.ย. 106.7 มม.
4) จำนวนวันที่ฝนตกเดือน มิ.ย. 14 วัน
5) ปริมาณฝนตกเดือน มิ.ย. อยู่ในเกณฑ์ ปกติ

5. สถานี P.82 น้ำแม่วาง บ้านสบวิน ต.แม่วิน อ.แม่วาง จ.เชียงใหม่

1) สถิติฝนตกมากที่สุดใน 1 วัน ที่เคยปรากฏ 142.6 มม. (28 ก.ย. 50)
2) สถิติปริมาณฝนเฉลี่ยรายเดือนประจำเดือน มิ.ย. (ตั้งแต่เริ่มสำรวจ) 144.7 มม. (2546-2567)
3) ปริมาณฝนตกเดือน มิ.ย. 117.7 มม.
4) จำนวนวันที่ฝนตกเดือน มิ.ย. 16 วัน
5) ปริมาณฝนตกเดือน มิ.ย. อยู่ในเกณฑ์ ปกติ

6. สถานี อุตุ-นาเม็ง แม่น้ำปิง บ้านนาเม็ง ต.โหล่งขอด อ.พร้าว จ.เชียงใหม่

1) สถิติฝนตกมากที่สุดใน 1 วัน ที่เคยปรากฏ 250.0 มม. (11 พ.ย. 61)
2) สถิติปริมาณฝนเฉลี่ยรายเดือนประจำเดือน มิ.ย. (ตั้งแต่เริ่มสำรวจ) 143.0 มม. (2544-2567)
3) ปริมาณฝนตกเดือน มิ.ย. 127.0 มม.
4) จำนวนวันที่ฝนตกเดือน มิ.ย. 20 วัน
5) ปริมาณฝนตกเดือน มิ.ย. อยู่ในเกณฑ์ ปกติ

7. สถานี อุตุ-ปางไฮ น้ำกวง บ้านปางไฮ ต.เทพเสด็จ อ.ดอยสะเก็ด จ.เชียงใหม่

1) สถิติฝนตกมากที่สุดใน 1 วัน ที่เคยปรากฏ	173.8	มม. (31 ก.ค. 54)
2) สถิติปริมาณฝนเฉลี่ยรายเดือนประจำเดือน มิ.ย. (ตั้งแต่เริ่มสำรวจ)	216.0	มม. (2545-2567)
3) ปริมาณฝนตกเดือน มิ.ย.	289.5	มม.
4) จำนวนวันที่ฝนตกเดือน มิ.ย.	22	วัน
5) ปริมาณฝนตกเดือน มิ.ย. อยู่ในเกณฑ์	มาก	

8. สถานี อุตุ-ห้วยแก้ว บ้านเตาบ่ม ต.ห้วยแก้ว อ.แม่ออน จ.เชียงใหม่

1) สถิติฝนตกมากที่สุดใน 1 วัน ที่เคยปรากฏ	145.5	มม. (11 ส.ค. 44)
2) สถิติปริมาณฝนเฉลี่ยรายเดือนประจำเดือน มิ.ย. (ตั้งแต่เริ่มสำรวจ)	155.7	มม. (2544-2567)
3) ปริมาณฝนตกเดือน มิ.ย.	159.4	มม.
4) จำนวนวันที่ฝนตกเดือน มิ.ย.	12	วัน
5) ปริมาณฝนตกเดือน มิ.ย. อยู่ในเกณฑ์	ปกติ	

9. สถานี อุตุ-ห้วยหม้อ น้ำกวง บ้านห้วยหม้อ ต.ป่าเมี่ยง อ.ดอยสะเก็ด จ.เชียงใหม่

1) สถิติฝนตกมากที่สุดใน 1 วัน ที่เคยปรากฏ	168.0	มม. (11 ส.ค. 44)
2) สถิติปริมาณฝนเฉลี่ยรายเดือนประจำเดือน มิ.ย. (ตั้งแต่เริ่มสำรวจ)	163.6	มม. (2544-2567)
3) ปริมาณฝนตกเดือน มิ.ย.	132.7	มม.
4) จำนวนวันที่ฝนตกเดือน มิ.ย.	20	วัน
5) ปริมาณฝนตกเดือน มิ.ย. อยู่ในเกณฑ์	ปกติ	

10. สถานี โครงการหลวงทุ่งหลวง น้ำแม่วาง บ้านห้วยตอง ต.แม่วิน อ.แม่วาง จ.เชียงใหม่

1) สถิติฝนตกมากที่สุดใน 1 วัน ที่เคยปรากฏ	139.0	มม. (6 พ.ค. 55)
2) สถิติปริมาณฝนเฉลี่ยรายเดือนประจำเดือน มิ.ย. (ตั้งแต่เริ่มสำรวจ)	168.0	มม. (2547-2567)
3) ปริมาณฝนตกเดือน มิ.ย.	152.4	มม.
4) จำนวนวันที่ฝนตกเดือน มิ.ย.	23	วัน
5) ปริมาณฝนตกเดือน มิ.ย. อยู่ในเกณฑ์	ปกติ	

11. สถานี บ้านขุนวาง น้ำแม่วาง บ้านขุนวาง ต.แม่วิน อ.แม่วาง จ.เชียงใหม่

1) สถิติฝนตกมากที่สุดใน 1 วัน ที่เคยปรากฏ	120.6	มม. (2 ต.ค. 54)
2) สถิติปริมาณฝนเฉลี่ยรายเดือนประจำเดือน มิ.ย. (ตั้งแต่เริ่มสำรวจ)	259.4	มม. (2546-2567)
3) ปริมาณฝนตกเดือน มิ.ย.	329.8	มม.
4) จำนวนวันที่ฝนตกเดือน มิ.ย.	26	วัน
5) ปริมาณฝนตกเดือน มิ.ย. อยู่ในเกณฑ์	มาก	

12. สถานี บ้านห้วยลึก แม่น้ำปิง บ้านห้วยลึก ต.เชียงดาว อ.เชียงดาว จ.เชียงใหม่

1) สถิติฝนตกมากที่สุดใน 1 วัน ที่เคยปรากฏ	107.6	มม. (8 ต.ค. 49)
2) สถิติปริมาณฝนเฉลี่ยรายเดือนประจำเดือน มิ.ย. (ตั้งแต่เริ่มสำรวจ)	135.0	มม. (2549-2567)
3) ปริมาณฝนตกเดือน มิ.ย.	158.0	มม.
4) จำนวนวันที่ฝนตกเดือน มิ.ย.	15	วัน
5) ปริมาณฝนตกเดือน มิ.ย. อยู่ในเกณฑ์	ปกติ	

13. สถานี W.15A น้ำแม่จาง บ้านสบเป๊าะ ต.นาครัว อ.แม่ทะ จ.ลำปาง

1) สถิติฝนตกมากที่สุดใน 1 วัน ที่เคยปรากฏ 257.0 มม. (29 เม.ย. 17)
2) สถิติปริมาณฝนเฉลี่ยรายเดือนประจำเดือน มิ.ย. (ตั้งแต่เริ่มสำรวจ) 118.6 มม. (2514-2567)
3) ปริมาณฝนตกเดือน มิ.ย. 146.5 มม.
4) จำนวนวันที่ฝนตกเดือน มิ.ย. 10 วัน
5) ปริมาณฝนตกเดือน มิ.ย. อยู่ในเกณฑ์ ปกติ

14. สถานี W.16A แม่น้ำวัง บ้านไฮ ต.ปงดอน อ.แจ้ห่ม จ.ลำปาง

1) สถิติฝนตกมากที่สุดใน 1 วัน ที่เคยปรากฏ 151.8 มม. (13 ส.ค. 53)
2) สถิติปริมาณฝนเฉลี่ยรายเดือนประจำเดือน มิ.ย. (ตั้งแต่เริ่มสำรวจ) 121.3 มม. (2538-2567)
3) ปริมาณฝนตกเดือน มิ.ย. 143.9 มม.
4) จำนวนวันที่ฝนตกเดือน มิ.ย. 12 วัน
5) ปริมาณฝนตกเดือน มิ.ย. อยู่ในเกณฑ์ ปกติ

15. สถานี Y.1C แม่น้ำยม บ้านน้ำโค้ง ต.ป่าแมต อ.เมือง จ.แพร่

1) สถิติฝนตกมากที่สุดใน 1 วัน ที่เคยปรากฏ 192.2 มม. (11 ส.ค. 44)
2) สถิติปริมาณฝนเฉลี่ยรายเดือนประจำเดือน มิ.ย. (ตั้งแต่เริ่มสำรวจ) 132.4 มม. (2537-2567)
3) ปริมาณฝนตกเดือน มิ.ย. 134.2 มม.
4) จำนวนวันที่ฝนตกเดือน มิ.ย. 15 วัน
5) ปริมาณฝนตกเดือน มิ.ย. อยู่ในเกณฑ์ ปกติ

16. สถานี Y.20 แม่น้ำยม บ้านห้วยสัก ต.เตาปูน อ.สอง จ.แพร่

1) สถิติฝนตกมากที่สุดใน 1 วัน ที่เคยปรากฏ 182.5 มม. (22 ส.ค. 30)
2) สถิติปริมาณฝนเฉลี่ยรายเดือนประจำเดือน มิ.ย. (ตั้งแต่เริ่มสำรวจ) 132.4 มม. (2517-2567)
3) ปริมาณฝนตกเดือน มิ.ย. 40.9 มม.
4) จำนวนวันที่ฝนตกเดือน มิ.ย. 16 วัน
5) ปริมาณฝนตกเดือน มิ.ย. อยู่ในเกณฑ์ **น้อย**

17. สถานี ชป.น่าน แม่น้ำน่าน บ้านค่าใหม่ไชยเจริญ ต.ไชยสถาน อ.เมือง จ.น่าน

1) สถิติฝนตกมากที่สุดใน 1 วัน ที่เคยปรากฏ 106.9 มม. (14 ส.ค. 59)
2) สถิติปริมาณฝนเฉลี่ยรายเดือนประจำเดือน มิ.ย. (ตั้งแต่เริ่มสำรวจ) 135.0 มม. (2549-2567)
3) ปริมาณฝนตกเดือน มิ.ย. 181.7 มม.
4) จำนวนวันที่ฝนตกเดือน มิ.ย. 17 วัน
5) ปริมาณฝนตกเดือน มิ.ย. อยู่ในเกณฑ์ **มาก**

18. สถานี บ้านสันทรายหลวง น้ำแม่ลาว ต.สันทราย อ.เมือง จ.เชียงราย

1) สถิติฝนตกมากที่สุดใน 1 วัน ที่เคยปรากฏ 151.3 มม. (24 ก.ค. 42)
2) สถิติปริมาณฝนเฉลี่ยรายเดือนประจำเดือน มิ.ย. (ตั้งแต่เริ่มสำรวจ) 170.2 มม. (2542-2567)
3) ปริมาณฝนตกเดือน มิ.ย. 66.8 มม.
4) จำนวนวันที่ฝนตกเดือน มิ.ย. 12 วัน
5) ปริมาณฝนตกเดือน มิ.ย. อยู่ในเกณฑ์ **น้อย**

19. สถานี Sw.5A น้ำปาย บ้านท่าโป่งแดง ต.ผาบ่อง อ.เมือง จ.แม่ฮ่องสอน

1) สถิติฝนตกมากที่สุดใน 1 วัน ที่เคยปรากฏ	162.9	มม. (30 ก.ย. 36)
2) สถิติปริมาณฝนเฉลี่ยรายเดือนประจำเดือน มิ.ย. (ตั้งแต่เริ่มสำรวจ)	178.7	มม. (2529-2567)
3) ปริมาณฝนตกเดือน มิ.ย.	218.5	มม.
4) จำนวนวันที่ฝนตกเดือน มิ.ย.	26	วัน
5) ปริมาณฝนตกเดือน มิ.ย. อยู่ในเกณฑ์	ปกติ	

20. สถานี บ้านฝายกวาง น้ำอิง ต.ฝายกวาง อ.เชียงคำ จ.พะเยา

1) สถิติฝนตกมากที่สุดใน 1 วัน ที่เคยปรากฏ	205.0	มม. (10 ก.ย. 53)
2) สถิติปริมาณฝนเฉลี่ยรายเดือนประจำเดือน มิ.ย. (ตั้งแต่เริ่มสำรวจ)	131.6	มม. (2541-2567)
3) ปริมาณฝนตกเดือน มิ.ย.	140.5	มม.
4) จำนวนวันที่ฝนตกเดือน มิ.ย.	14	วัน
5) ปริมาณฝนตกเดือน มิ.ย. อยู่ในเกณฑ์	ปกติ	

21. สถานี โครงการประตูระบายน้ำแม่สอย แม่น้ำปิง ต.สบแปะ อ.จอมทอง จ.เชียงใหม่

1) สถิติฝนตกมากที่สุดใน 1 วัน ที่เคยปรากฏ	80.2	มม. (15 ต.ค. 66)
2) สถิติปริมาณฝนเฉลี่ยรายเดือนประจำเดือน มิ.ย. (ตั้งแต่เริ่มสำรวจ)	40.5	มม. (2558-2567)
3) ปริมาณฝนตกเดือน มิ.ย.	159.0	มม.
4) จำนวนวันที่ฝนตกเดือน มิ.ย.	15	วัน
5) ปริมาณฝนตกเดือน มิ.ย. อยู่ในเกณฑ์	มาก	

22. สถานี Y.24 น้ำปี้ บ้านมาง ต.มาง อ.เชียงม่วน จ.พะเยา

1) สถิติฝนตกมากที่สุดใน 1 วัน ที่เคยปรากฏ	122.6	มม. (29 มิ.ย. 65)
2) สถิติปริมาณฝนเฉลี่ยรายเดือนประจำเดือน มิ.ย. (ตั้งแต่เริ่มสำรวจ)	127.6	มม. (2560-2567)
3) ปริมาณฝนตกเดือน มิ.ย.	71.8	มม.
4) จำนวนวันที่ฝนตกเดือน มิ.ย.	14	วัน
5) ปริมาณฝนตกเดือน มิ.ย. อยู่ในเกณฑ์	**น้อย**	

แผนที่แสดงที่ตั้งสถานีอุตุนิยมวิทยา ในลำน้ำ 6 ลุ่มน้ำภาคเหนือตอนบน

คำอธิบายสัญลักษณ์

สถานีสำรวจอุตุนิยมวิทยา 22 สถานี

- ▲ ปริมาณมากกว่าเกณฑ์เฉลี่ย 25%
- ⬠ ปริมาณอยู่เกณฑ์เฉลี่ย
- ● ปริมาณน้อยกว่าเกณฑ์เฉลี่ย 25%

- ◉ จังหวัด
- ทางน้ำ
- ขอบเขตลุ่มน้ำ
- ขอบเขตประเทศ
- อ่างเก็บน้ำ, เขื่อน

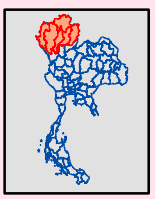

1 cm = 24 km

0 20 40 80 Km

ข้อมูลวันที่ 14 กรกฎาคม 2569

ที่มา : ศูนย์อุทกวิทยาชลประทานภาคเหนือตอนบน กรมชลประทาน

สถานี สชป.1 ถนนทุ่งโฮเต็ล ต.วัดเกต อ.เมือง จ.เชียงใหม่

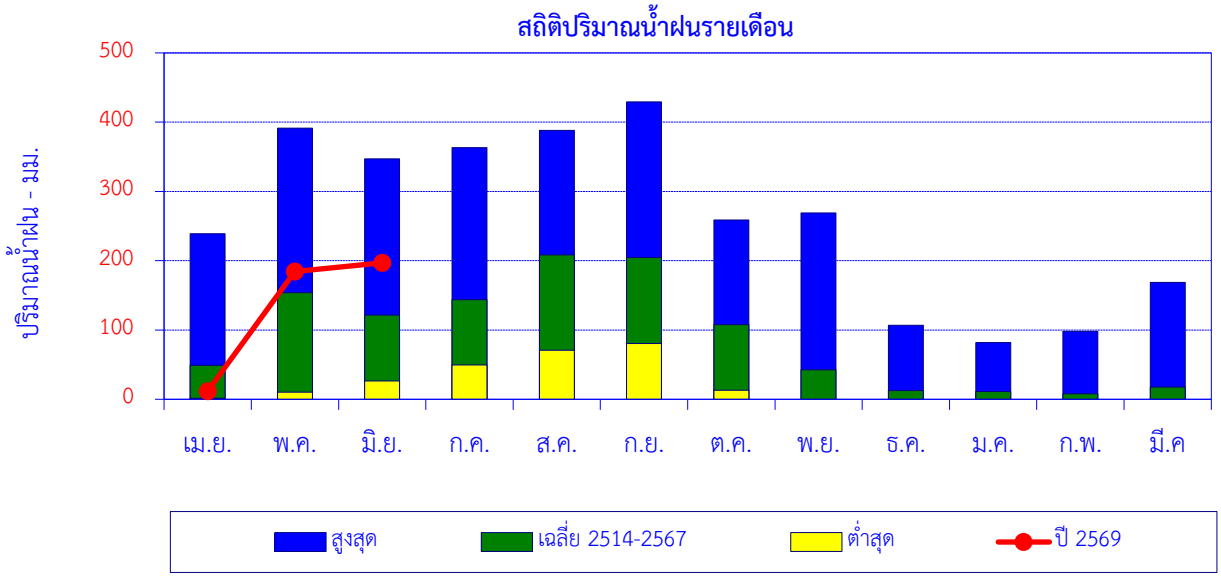

เดือน	เม.ย.	พ.ค.	มิ.ย.	ก.ค.	ส.ค.	ก.ย.	ต.ค.	พ.ย.	ธ.ค.	ม.ค.	ก.พ.	มี.ค	ปี
สูงสุด	239.0	391.2	347.0	363.3	388.3	429.5	259.0	268.8	106.6	82.0	97.9	168.7	
เฉลี่ย 2514-2567	49.1	153.7	121.7	143.7	208.6	205.0	107.9	42.6	12.6	11.0	8.1	17.8	1,082
ต่ำสุด	1.4	10.1	26.5	49.4	70.9	80.4	13.1	0.0	0.0	0.0	0.0	0.0	
ปี 2569	11.8	184.5	197.0										393

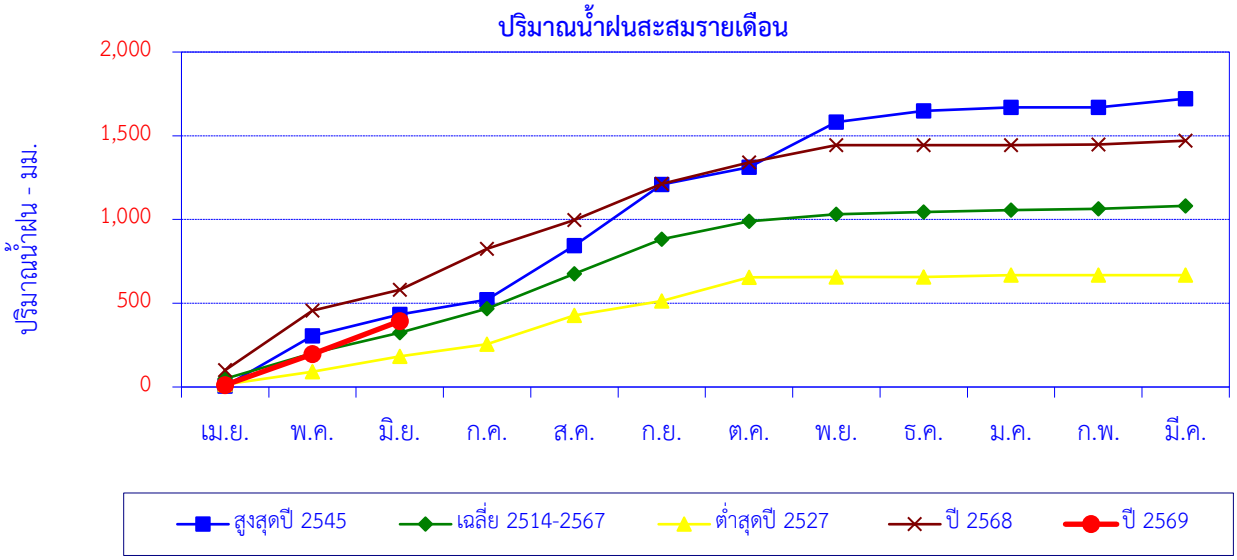

เดือน	เม.ย.	พ.ค.	มิ.ย.	ก.ค.	ส.ค.	ก.ย.	ต.ค.	พ.ย.	ธ.ค.	ม.ค.	ก.พ.	มี.ค.	ปี
สูงสุดปี 2545	4.7	301.0	126.8	87.8	324.7	363.9	103.9	268.8	67.5	20.9	0.0	51.7	1,721.7
สะสมปี 2545	4.7	305.7	432.5	520.3	845.0	1,208.9	1,312.8	1,581.6	1,649.1	1,670.0	1,670.0	1,721.7	
เฉลี่ย 2514-2567	49.1	153.7	121.7	143.7	208.6	205.0	107.9	42.6	12.6	11.0	8.1	17.8	1,081.7
เฉลี่ยสะสม	49.1	202.8	324.5	468.2	676.7	881.7	989.7	1,032.3	1,044.9	1,055.9	1,063.9	1,081.7	
ต่ำสุดปี 2527	15.1	76.6	91.6	71.6	172.9	85.3	142.5	1.3	0.0	10.9	0.0	0.0	667.8
สะสมปี 2527	15.1	91.7	183.3	254.9	427.8	513.1	655.6	656.9	656.9	667.8	667.8	667.8	
ปี 2568	100.3	355.1	124.7	244.1	172.7	216.8	127.1	103.8	0.4	0.0	2.6	23.2	1,470.8
สะสมปี 2568	100.3	455.4	580.1	824.2	996.9	1,213.7	1,340.8	1,444.6	1,445.0	1,445.0	1,447.6	1,470.8	
ปี 2569	11.8	184.5	197.0										393.3
สะสมปี 2569	11.8	196.3	393.3										

สถานี P.64 บ้านหลวง ต.ยางเปียง อ.อมก๋อย จ.เชียงใหม่

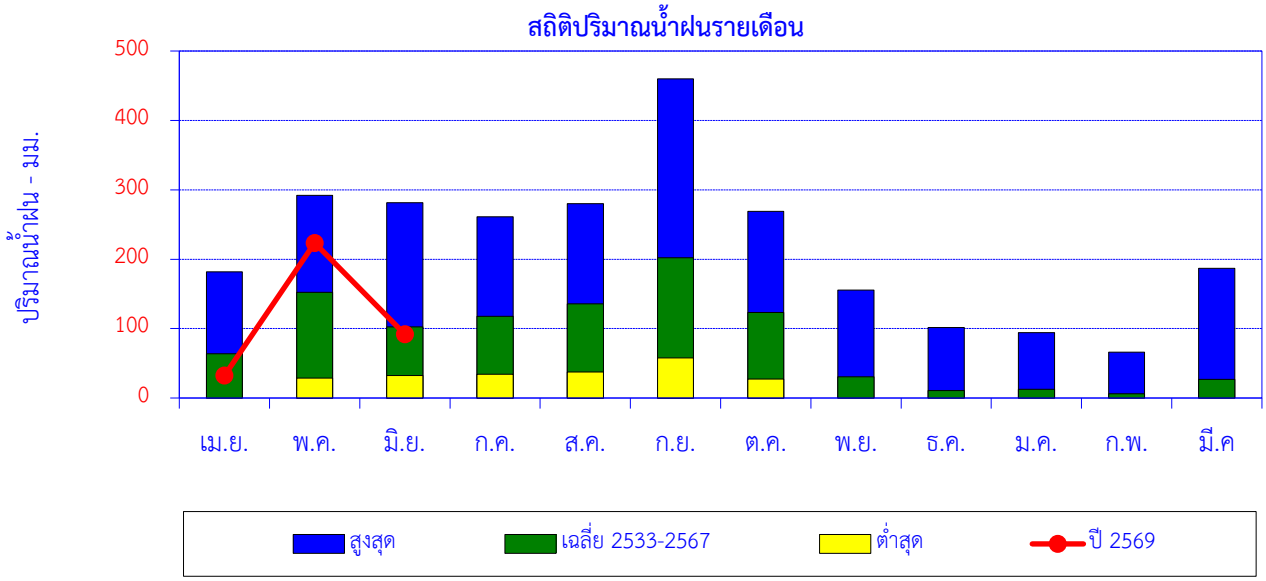

เดือน	เม.ย.	พ.ค.	มิ.ย.	ก.ค.	ส.ค.	ก.ย.	ต.ค.	พ.ย.	ธ.ค.	ม.ค.	ก.พ.	มี.ค	ปี
สูงสุด	181.7	291.9	281.5	261.1	280.0	459.9	269.0	155.5	101.7	94.1	66.0	187.1	
เฉลี่ย 2533-2567	63.9	152.3	102.5	117.7	135.8	201.9	123.4	30.7	10.9	12.7	6.1	26.7	984.6
ต่ำสุด	0.0	28.6	32.3	34.1	37.3	57.6	27.2	0.0	0.0	0.0	0.0	0.0	
ปี 2569	32.2	223.5	92.0										347.7

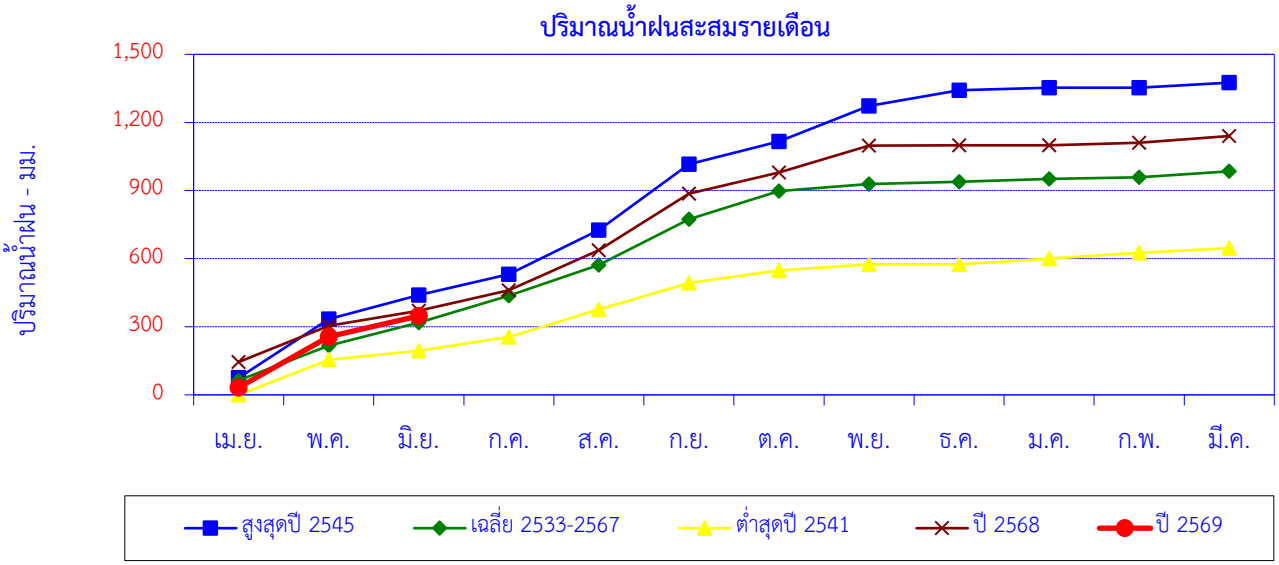

เดือน	เม.ย.	พ.ค.	มิ.ย.	ก.ค.	ส.ค.	ก.ย.	ต.ค.	พ.ย.	ธ.ค.	ม.ค.	ก.พ.	มี.ค.	ปี
สูงสุดปี 2545	75.2	259.3	104.4	92.9	193.6	290.5	100.9	155.5	69.2	12.0	0.0	21.8	1,375.3
สะสมปี 2545	75.2	334.5	438.9	531.8	725.4	1,015.9	1,116.8	1,272.3	1,341.5	1,353.5	1,353.5	1,375.3	
เฉลี่ย 2533-2567	63.9	152.3	102.5	117.7	135.8	201.9	123.4	30.7	10.9	12.7	6.1	26.7	984.6
เฉลี่ยสะสม	63.9	216.2	318.7	436.4	572.1	774.1	897.5	928.2	939.1	951.8	957.9	984.6	
ต่ำสุดปี 2541	0.0	154.2	40.3	60.6	120.7	118.0	54.8	26.4	0.0	25.8	25.0	20.5	646.3
สะสมปี 2541	0.0	154.2	194.5	255.1	375.8	493.8	548.6	575.0	575.0	600.8	625.8	646.3	
ปี 2568	144.7	159.6	65.8	90.0	177.3	248.9	93.7	117.3	2.4	0.0	10.6	29.9	1,140.2
สะสมปี 2568	144.7	304.3	370.1	460.1	637.4	886.3	980.0	1,097.3	1,099.7	1,099.7	1,110.3	1,140.2	
ปี 2569	32.2	223.5	92.0										347.7
สะสมปี 2569	32.2	255.7	347.7										

สถานี P.65 บ้านม่วงป๊อก ต.เปียงหลวง อ.เวียงแหง จ.เชียงใหม่

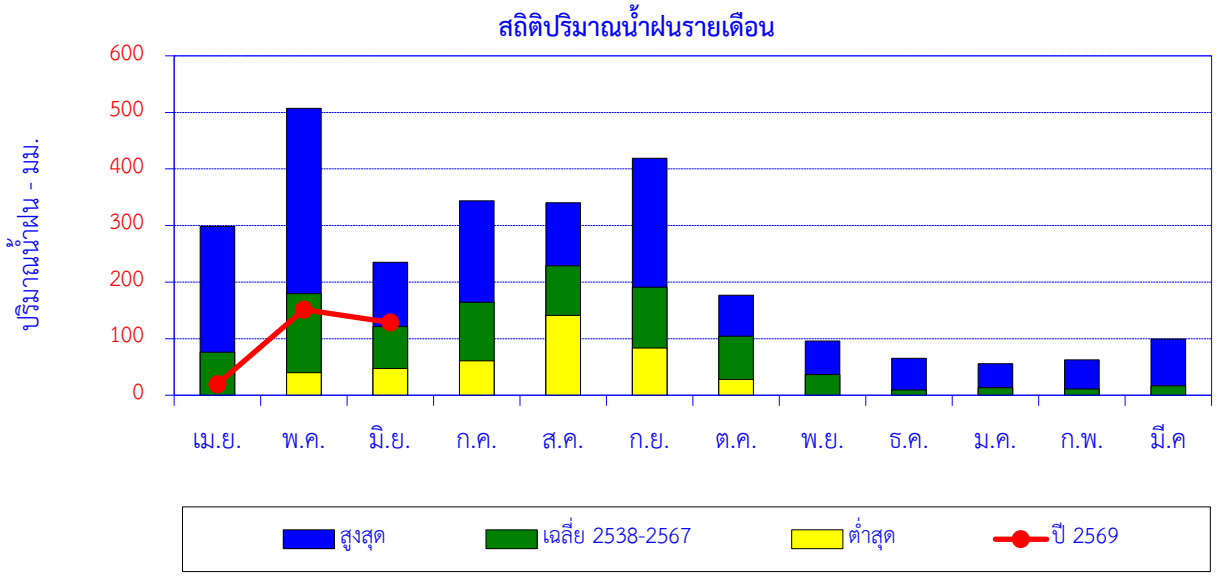

เดือน	เม.ย.	พ.ค.	มิ.ย.	ก.ค.	ส.ค.	ก.ย.	ต.ค.	พ.ย.	ธ.ค.	ม.ค.	ก.พ.	มี.ค	ปี
สูงสุด	298.3	507.0	235.1	343.8	340.0	419.0	176.9	95.7	65.2	55.6	62.4	99.0	
เฉลี่ย 2538-2567	76.3	179.8	121.1	164.4	229.0	190.9	104.5	36.5	9.4	13.4	10.9	16.9	1,153.2
ต่ำสุด	0.0	39.6	47.1	60.8	141.1	83.4	28.2	0.0	0.0	0.0	0.0	0.0	
ปี 2569	19.7	151.3	128.7										299.7

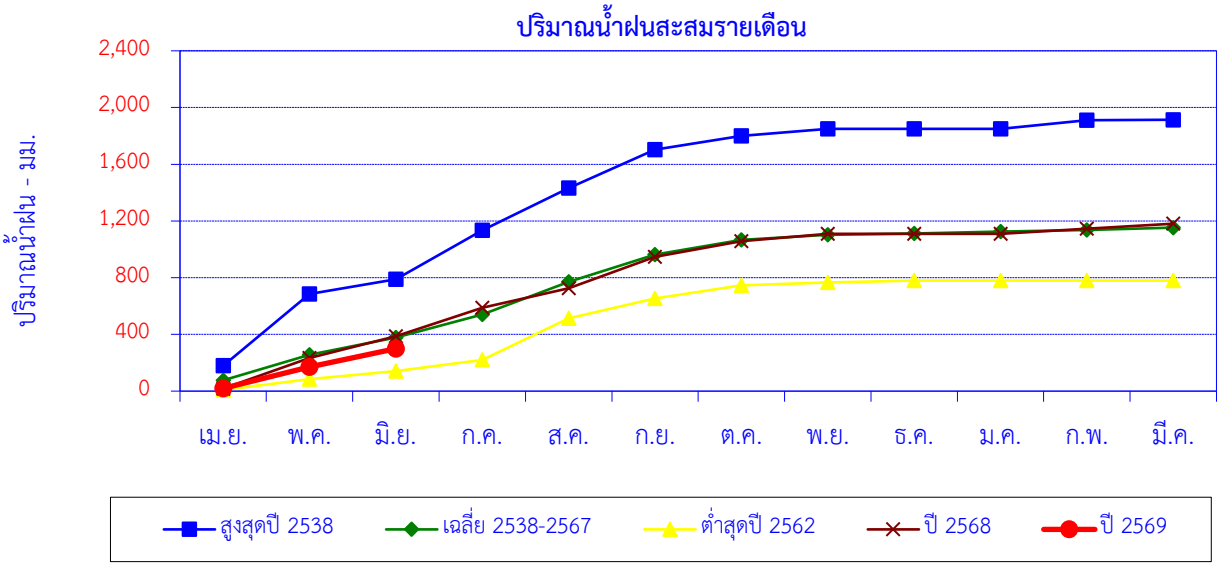

เดือน	เม.ย.	พ.ค.	มิ.ย.	ก.ค.	ส.ค.	ก.ย.	ต.ค.	พ.ย.	ธ.ค.	ม.ค.	ก.พ.	มี.ค.	ปี
สูงสุดปี 2538	179.0	507.0	103.7	343.8	299.1	270.4	97.0	49.0	0.0	0.0	62.0	2.9	1,913.9
สะสมปี 2538	179.0	686.0	789.7	1,133.5	1,432.6	1,703.0	1,800.0	1,849.0	1,849.0	1,849.0	1,911.0	1,913.9	
เฉลี่ย 2538-2567	76.3	179.8	121.1	164.4	229.0	190.9	104.5	36.5	9.4	13.4	10.9	16.9	1,153.2
เฉลี่ยสะสม	76.3	256.1	377.3	541.7	770.7	961.6	1,066.1	1,102.6	1,112.0	1,125.4	1,136.3	1,153.2	
ต่ำสุดปี 2562	8.0	76.0	57.8	79.1	291.6	141.8	92.6	18.4	13.5	0.0	0.0	0.7	779.5
สะสมปี 2562	8.0	84.0	141.8	220.9	512.5	654.3	746.9	765.3	778.8	778.8	778.8	779.5	
ปี 2568	17.9	215.1	153.4	201.9	137.3	221.8	110.2	51.7	0.0	0.0	35.2	36.3	1,180.8
สะสมปี 2568	17.9	233.0	386.4	588.3	725.6	947.4	1,057.6	1,109.3	1,109.3	1,109.3	1,144.5	1,180.8	
ปี 2569	19.7	151.3	128.7										299.7
สะสมปี 2569	19.7	171.0	299.7										

สถานี P.76 บ้านแม่อีไฮ ต.ศรีวิชัย อ.ลี้ จ.ลำพูน

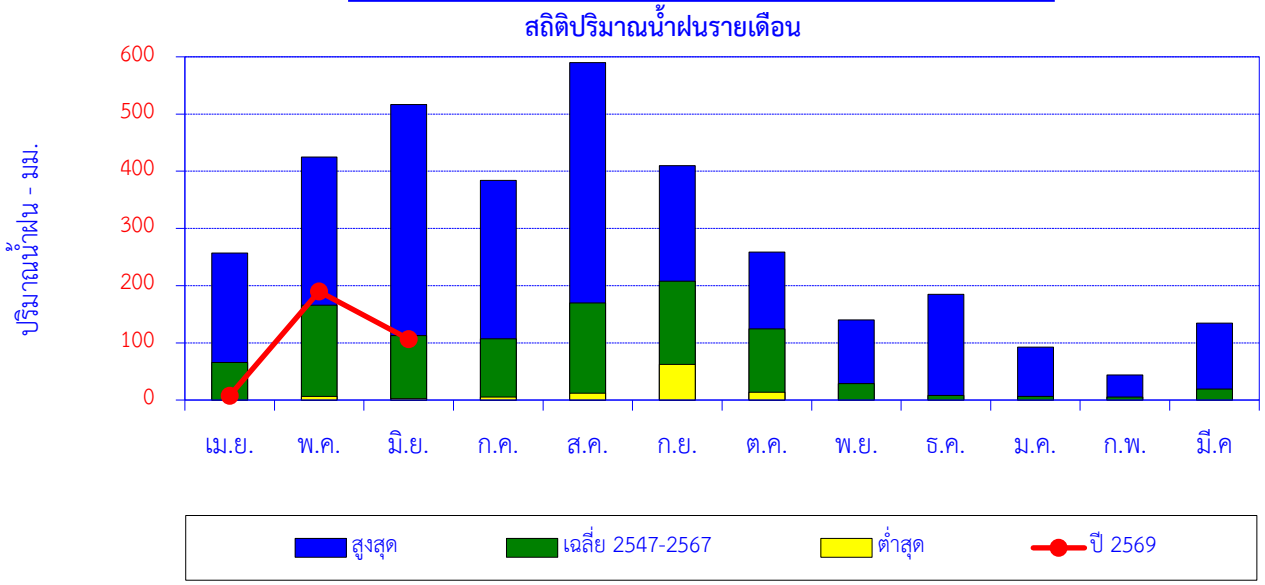

เดือน	เม.ย.	พ.ค.	มิ.ย.	ก.ค.	ส.ค.	ก.ย.	ต.ค.	พ.ย.	ธ.ค.	ม.ค.	ก.พ.	มี.ค	ปี
สูงสุด	257.1	425.0	516.5	383.9	589.9	409.7	258.6	140.3	185.0	92.5	43.9	134.2	
เฉลี่ย 2547-2567	65.6	165.6	112.5	107.1	169.9	207.6	124.3	28.8	8.3	6.3	5.5	19.3	1,020.7
ต่ำสุด	0.0	6.5	2.2	5.4	11.7	62.5	13.5	0.0	0.0	0.0	0.0	0.0	
ปี 2569	7.6	189.8	106.7										304.1

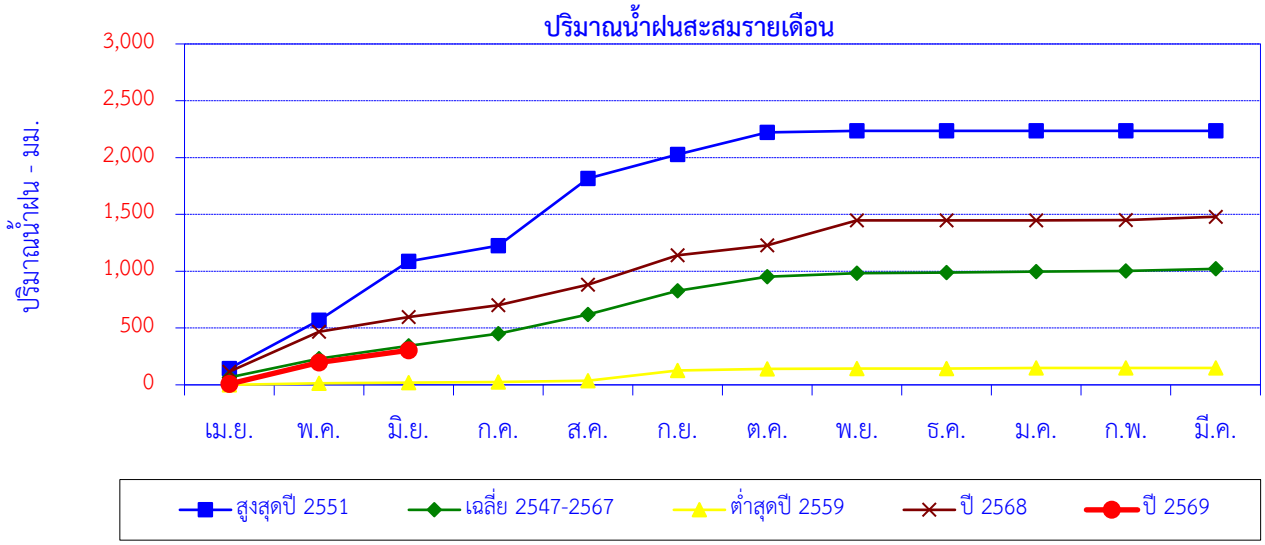

เดือน	เม.ย.	พ.ค.	มิ.ย.	ก.ค.	ส.ค.	ก.ย.	ต.ค.	พ.ย.	ธ.ค.	ม.ค.	ก.พ.	มี.ค.	ปี
สูงสุดปี 2551	144.0	425.0	516.5	140.0	589.9	213.2	193.5	13.2	0.0	0.0	0.0	0.0	2235.3
สะสมปี 2551	144.0	569.0	1085.5	1225.5	1815.4	2028.6	2222.1	2235.3	2235.3	2235.3	2235.3	2235.3	
เฉลี่ย 2547-2567	65.6	165.6	112.5	107.1	169.9	207.6	124.3	28.8	8.3	6.3	5.5	19.3	1020.7
เฉลี่ยสะสม	65.6	231.2	343.7	450.8	620.7	828.3	952.6	981.4	989.6	995.9	1001.4	1020.7	
ต่ำสุดปี 2559	0.0	12.8	6.7	5.4	11.7	90.4	13.5	2.3	1.1	4.5	0.0	0.0	148.4
สะสมปี 2559	0.0	12.8	19.5	24.9	36.6	127.0	140.5	142.8	143.9	148.4	148.4	148.4	
ปี 2568	116.4	350.0	129.5	103.8	181.9	258.1	87.9	219.4	1.3	0.0	2.6	28.5	1479.4
สะสมปี 2568	116.4	466.4	595.9	699.7	881.6	1139.7	1227.6	1447.0	1448.3	1448.3	1450.9	1479.4	
ปี 2569	7.6	189.8	106.7										304.1
สะสมปี 2569	7.6	197.4	304.1										

สถานี P.82 บ้านสบวิน ต.แม่วิน อ.แม่วาง จ.เชียงใหม่

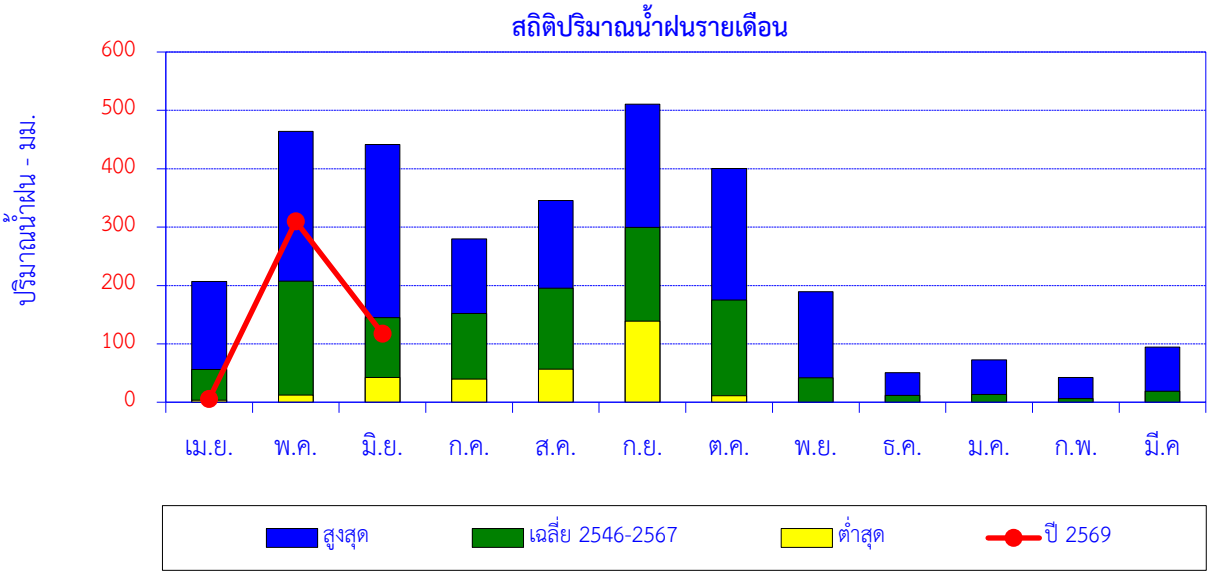

เดือน	เม.ย.	พ.ค.	มิ.ย.	ก.ค.	ส.ค.	ก.ย.	ต.ค.	พ.ย.	ธ.ค.	ม.ค.	ก.พ.	มี.ค	ปี
สูงสุด	207.1	464.1	441.6	279.8	345.5	510.4	400.6	189.2	50.8	72.7	42.5	94.3	
เฉลี่ย 2546-2567	56.1	207.7	144.7	152.1	195.6	299.4	175.0	41.9	11.8	13.3	6.3	18.6	1,322.5
ต่ำสุด	3.3	12.3	42.5	39.5	56.4	138.6	11.1	0.0	0.0	0.0	0.0	0.0	
ปี 2569	5.5	310.0	117.7										433.2

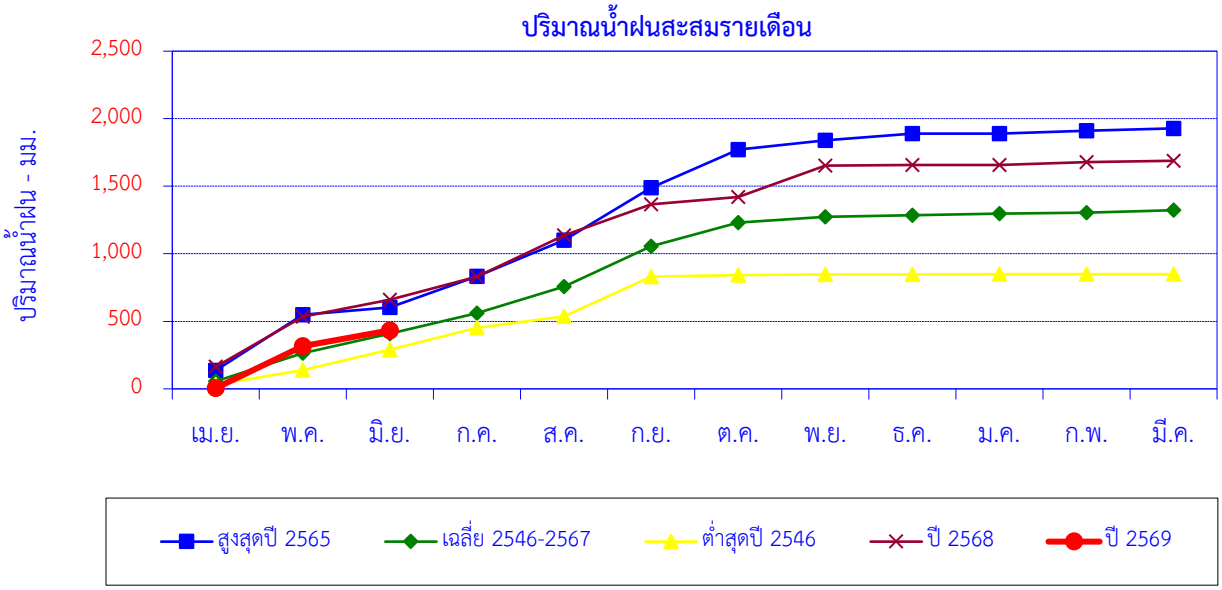

เดือน	เม.ย.	พ.ค.	มิ.ย.	ก.ค.	ส.ค.	ก.ย.	ต.ค.	พ.ย.	ธ.ค.	ม.ค.	ก.พ.	มี.ค.	ปี
สูงสุดปี 2565	137.5	411.9	54.5	227.9	268.3	389.0	282.8	67.7	50.8	0.0	20.6	17.5	1,928.5
สะสมปี 2565	137.5	549.4	603.9	831.8	1,100.1	1,489.1	1,771.9	1,839.6	1,890.4	1,890.4	1,911.0	1,928.5	
เฉลี่ย 2546-2567	56.1	207.7	144.7	152.1	195.6	299.4	175.0	41.9	11.8	13.3	6.3	18.6	1,322.5
เฉลี่ยสะสม	56.1	263.8	408.5	560.6	756.2	1,055.6	1,230.6	1,272.5	1,284.3	1,297.6	1,303.9	1,322.5	
ต่ำสุดปี 2546	32.5	106.2	152.2	161.4	83.9	294.2	11.1	6.1	0.0	1.4	0.0	0.0	849.0
สะสมปี 2546	32.5	138.7	290.9	452.3	536.2	830.4	841.5	847.6	847.6	849.0	849.0	849.0	
ปี 2568	163.9	370.7	124.6	170.9	305.4	230.0	55.4	232.2	3.9	0.0	21.8	9.9	1,688.7
สะสมปี 2568	163.9	534.6	659.2	830.1	1,135.5	1,365.5	1,420.9	1,653.1	1,657.0	1,657.0	1,678.8	1,688.7	
ปี 2569	5.5	310.0	117.7										433.2
สะสมปี 2569	5.5	315.5	433.2										

สถานีอุตุ-นาเม็ง บ้านนาเม็ง ต.โหล่งขอด อ.พร้าว จ.เชียงใหม่

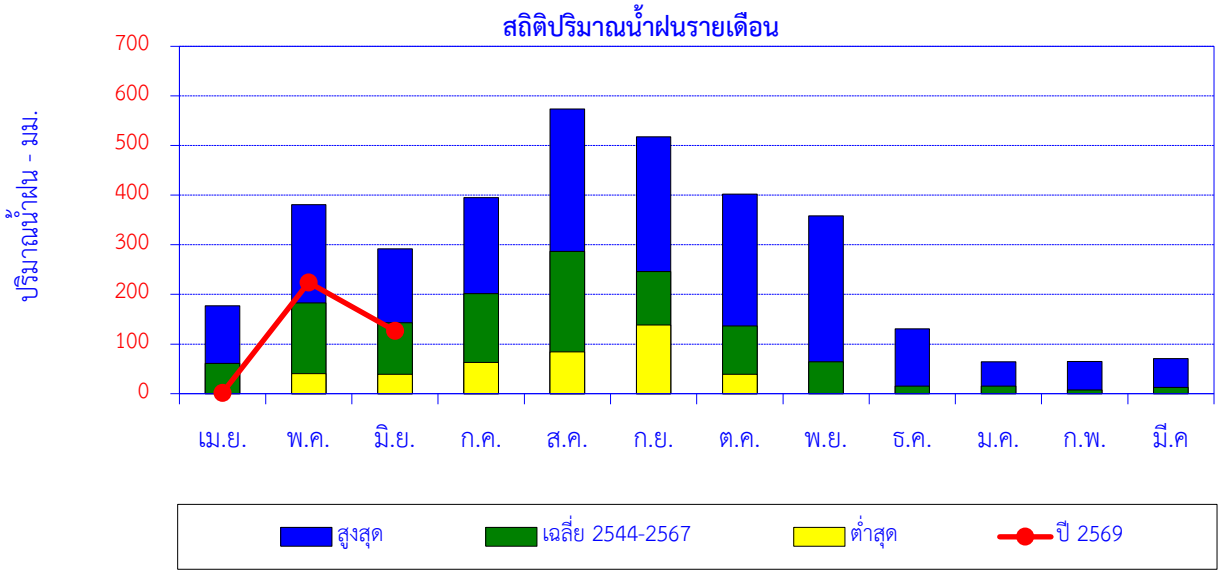

เดือน	เม.ย.	พ.ค.	มิ.ย.	ก.ค.	ส.ค.	ก.ย.	ต.ค.	พ.ย.	ธ.ค.	ม.ค.	ก.พ.	มี.ค	ปี
สูงสุด	177.4	380.6	291.8	395.2	573.5	517.7	402.0	358.5	130.8	64.5	64.6	70.9	
เฉลี่ย 2544-2567	61.3	183.0	143.0	201.3	286.6	246.2	136.7	64.0	15.3	15.2	7.4	12.3	1,372.3
ต่ำสุด	0.0	40.3	39.2	62.9	84.2	138.6	38.8	0.0	0.0	0.0	0.0	0.0	
ปี 2569	2.0	224.1	127.0										353.1

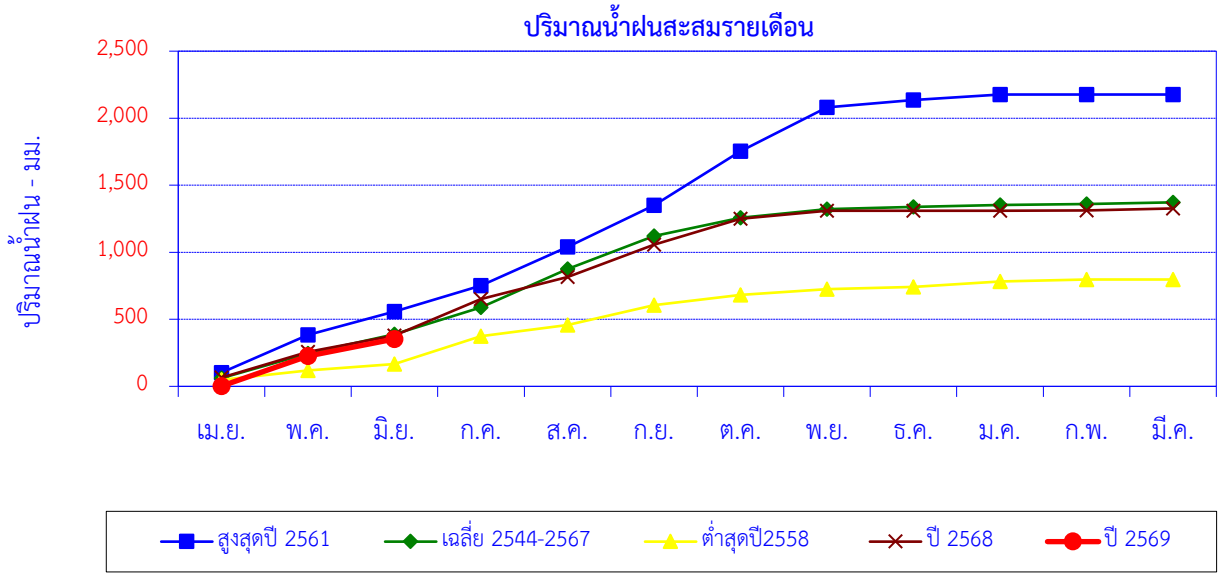

เดือน	เม.ย.	พ.ค.	มิ.ย.	ก.ค.	ส.ค.	ก.ย.	ต.ค.	พ.ย.	ธ.ค.	ม.ค.	ก.พ.	มี.ค.	ปี
สูงสุดปี 2561	102.4	281.6	174.5	193.3	288.2	311.0	402.0	326.6	55.2	41.9	0.0	0.0	2,176.7
สะสมปี 2561	102.4	384.0	558.5	751.8	1,040.0	1,351.0	1,753.0	2,079.6	2,134.8	2,176.7	2,176.7	2,176.7	
เฉลี่ย 2544-2567	61.3	183.0	143.0	201.3	286.6	246.2	136.7	64.0	15.3	15.2	7.4	12.3	1,372.3
เฉลี่ยสะสม	61.3	244.3	387.3	588.6	875.2	1,121.4	1,258.1	1,322.1	1,337.4	1,352.6	1,360.0	1,372.3	
ต่ำสุดปี2558	48.6	69.2	49.1	206.6	84.2	147.3	77.6	43.3	15.5	41.8	13.7	0.0	796.9
สะสมปี2558	48.6	117.8	166.9	373.5	457.7	605.0	682.6	725.9	741.4	783.2	796.9	796.9	
ปี 2568	65.1	192.4	121.1	272.4	165.2	239.6	193.4	61.7	0.0	0.0	1.7	14.3	1,326.9
สะสมปี 2568	65.1	257.5	378.6	651.0	816.2	1,055.8	1,249.2	1,310.9	1,310.9	1,310.9	1,312.6	1,326.9	
ปี 2569	2.0	224.1	127.0										353.1
สะสมปี 2569	2.0	226.1	353.1										

สถานี อุตุ-ปางไฮ บ้านปางไฮ ต.เทพเสด็จ อ.ดอยสะเก็ด จ.เชียงใหม่

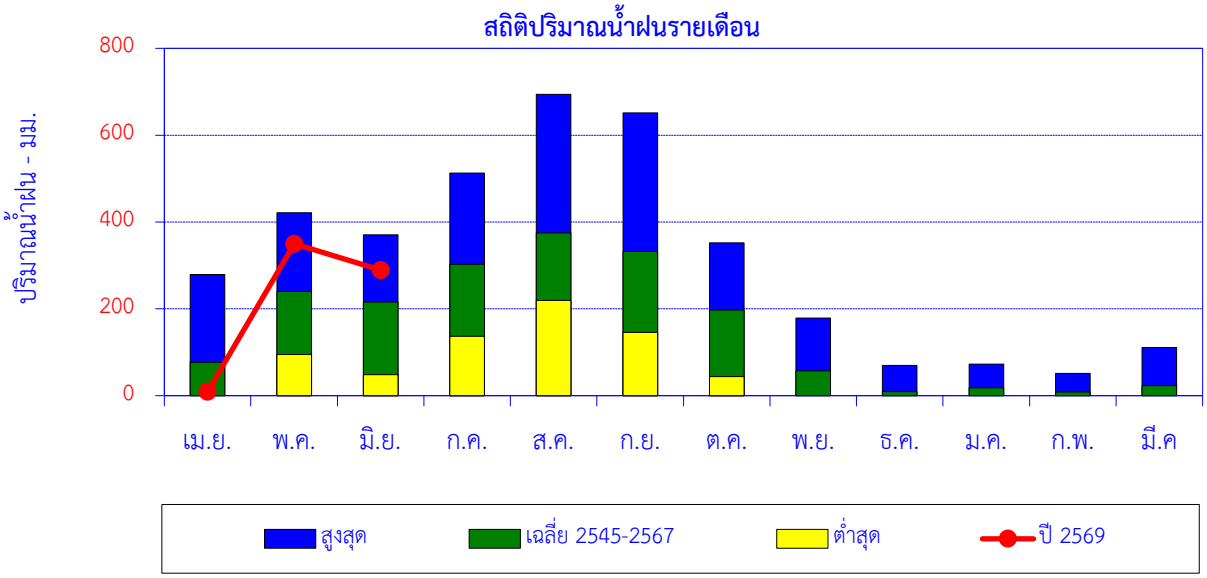

เดือน	เม.ย.	พ.ค.	มิ.ย.	ก.ค.	ส.ค.	ก.ย.	ต.ค.	พ.ย.	ธ.ค.	ม.ค.	ก.พ.	มี.ค	ปี
สูงสุด	279.2	421.6	370.6	512.9	694.4	651.6	352.2	178.6	69.6	72.8	51.1	111.0	
เฉลี่ย 2545-2567	76.9	239.9	216.0	302.8	374.7	331.9	197.2	56.9	9.6	17.8	8.4	23.5	1,855.7
ต่ำสุด	0.0	95.0	48.6	136.8	219.0	145.9	44.0	0.0	0.0	0.0	0.0	0.0	
ปี 2569	9.0	349.9	289.5										648.4

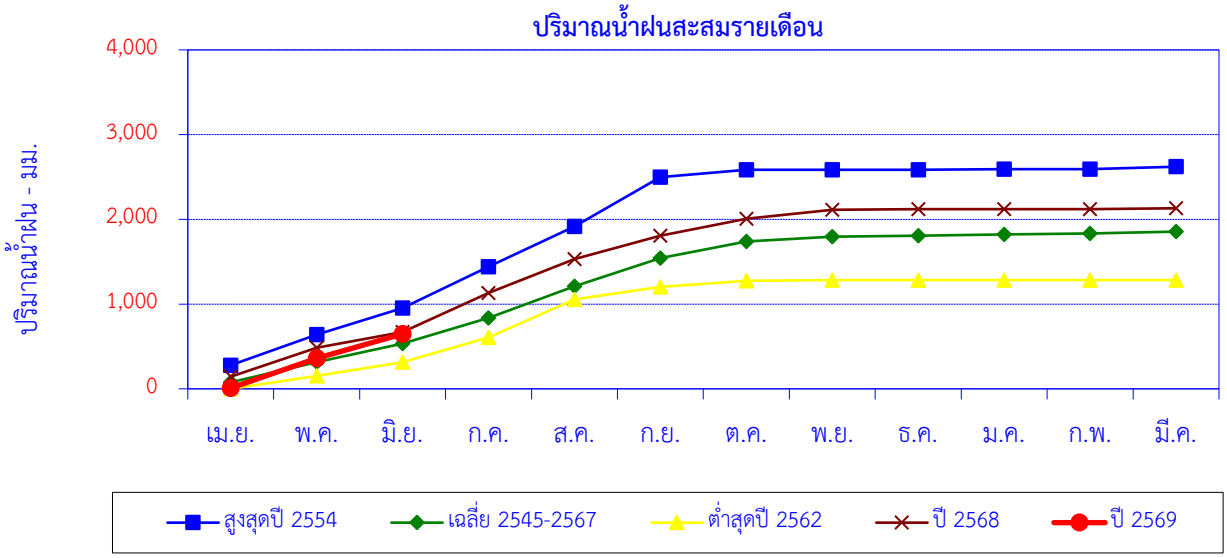

เดือน	เม.ย.	พ.ค.	มิ.ย.	ก.ค.	ส.ค.	ก.ย.	ต.ค.	พ.ย.	ธ.ค.	ม.ค.	ก.พ.	มี.ค.	ปี
สูงสุดปี 2554	279.2	361.2	313.0	487.3	475.0	581.5	86.7	0.0	0.0	9.8	0.0	27.8	2,621.5
สะสมปี 2554	279.2	640.4	953.4	1,440.7	1,915.7	2,497.2	2,583.9	2,583.9	2,583.9	2,593.7	2,593.7	2,621.5	
เฉลี่ย 2545-2567	76.9	239.9	216.0	302.8	374.7	331.9	197.2	56.9	9.6	17.8	8.4	23.5	1,855.7
เฉลี่ยสะสม	76.9	316.8	532.8	835.6	1,210.3	1,542.2	1,739.4	1,796.3	1,805.9	1,823.7	1,832.2	1,855.7	
ต่ำสุดปี 2562	0.0	152.5	162.9	289.9	450.0	145.9	71.8	10.5	0.0	0.0	0.0	0.0	1,283.5
สะสมปี 2562	0.0	152.5	315.4	605.3	1,055.3	1,201.2	1,273.0	1,283.5	1,283.5	1,283.5	1,283.5	1,283.5	
ปี 2568	143.5	340.0	188.1	461.1	399.9	275.5	200.3	106.1	4.4	0.0	0.2	12.0	2,131.1
สะสมปี 2568	143.5	483.5	671.6	1,132.7	1,532.6	1,808.1	2,008.4	2,114.5	2,118.9	2,118.9	2,119.1	2,131.1	
ปี 2569	9.0	349.9	289.5										648.4
สะสมปี 2569	9.0	358.9	648.4										

สถานี อุตุ-ห้วยแก้ว บ้านเตาบ่ม ต.ห้วยแก้ว อ.แม่ออน จ.เชียงใหม่

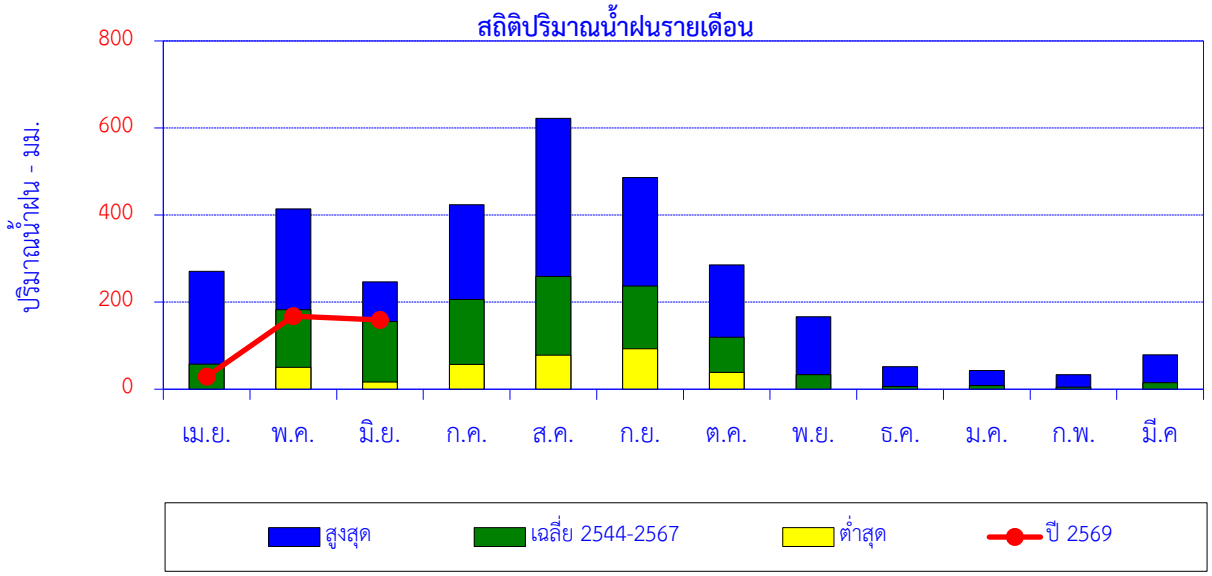

เดือน	เม.ย.	พ.ค.	มิ.ย.	ก.ค.	ส.ค.	ก.ย.	ต.ค.	พ.ย.	ธ.ค.	ม.ค.	ก.พ.	มี.ค	ปี
สูงสุด	271.1	414.3	246.5	423.4	622.3	486.3	285.5	166.5	52.1	43.3	33.5	78.9	
เฉลี่ย 2544-2567	57.6	182.3	155.7	206.0	258.7	237.3	119.2	33.1	5.9	8.5	4.6	15.3	1,284.3
ต่ำสุด	0.0	50.1	16.2	56.7	78.6	92.8	38.6	0.0	0.0	0.0	0.0	0.0	
ปี 2569	29.0	167.9	159.4										356.3

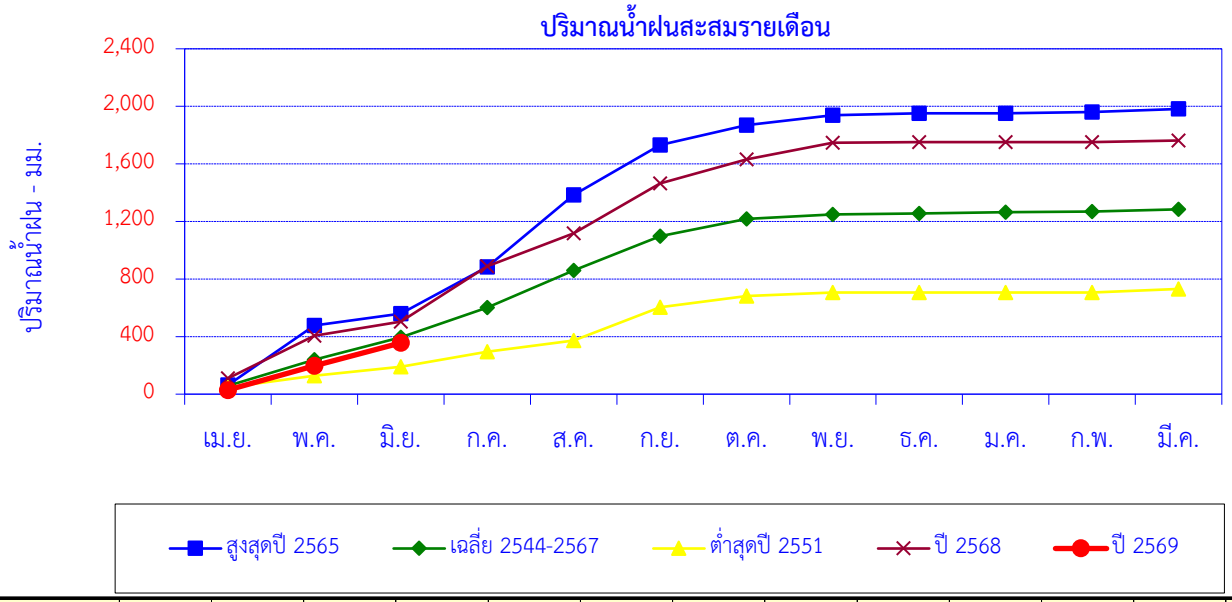

เดือน	เม.ย.	พ.ค.	มิ.ย.	ก.ค.	ส.ค.	ก.ย.	ต.ค.	พ.ย.	ธ.ค.	ม.ค.	ก.พ.	มี.ค.	ปี
สูงสุดปี 2565	62.9	414.3	83.2	324.4	500.3	345.6	137.9	69.7	14.3	0.0	8.2	21.1	1,981.9
สะสมปี 2565	62.9	477.2	560.4	884.8	1,385.1	1,730.7	1,868.6	1,938.3	1,952.6	1,952.6	1,960.8	1,981.9	
เฉลี่ย 2544-2567	57.6	182.3	155.7	206.0	258.7	237.3	119.2	33.1	5.9	8.5	4.6	15.3	1,284.3
เฉลี่ยสะสม	57.6	239.9	395.7	601.7	860.4	1,097.7	1,217.0	1,250.1	1,256.0	1,264.5	1,269.1	1,284.3	
ต่ำสุดปี 2551	47.2	80.5	62.5	103.7	78.6	232.6	76.0	24.5	0.0	0.0	0.0	25.5	731.1
สะสมปี 2551	47.2	127.7	190.2	293.9	372.5	605.1	681.1	705.6	705.6	705.6	705.6	731.1	
ปี 2568	109.8	295.7	98.1	384.4	230.6	346.6	167.3	115.7	2.9	0.0	0.6	11.1	1,762.8
สะสมปี 2568	109.8	405.5	503.6	888.0	1,118.6	1,465.2	1,632.5	1,748.2	1,751.1	1,751.1	1,751.7	1,762.8	
ปี 2569	29.0	167.9	159.4										356.3
สะสมปี 2569	29.0	196.9	356.3										

สถานี อุตุ-ห้วยหม้อ บ้านห้วยหม้อ ต.ป่าเมี่ยง อ.ดอยสะเก็ด จ.เชียงใหม่

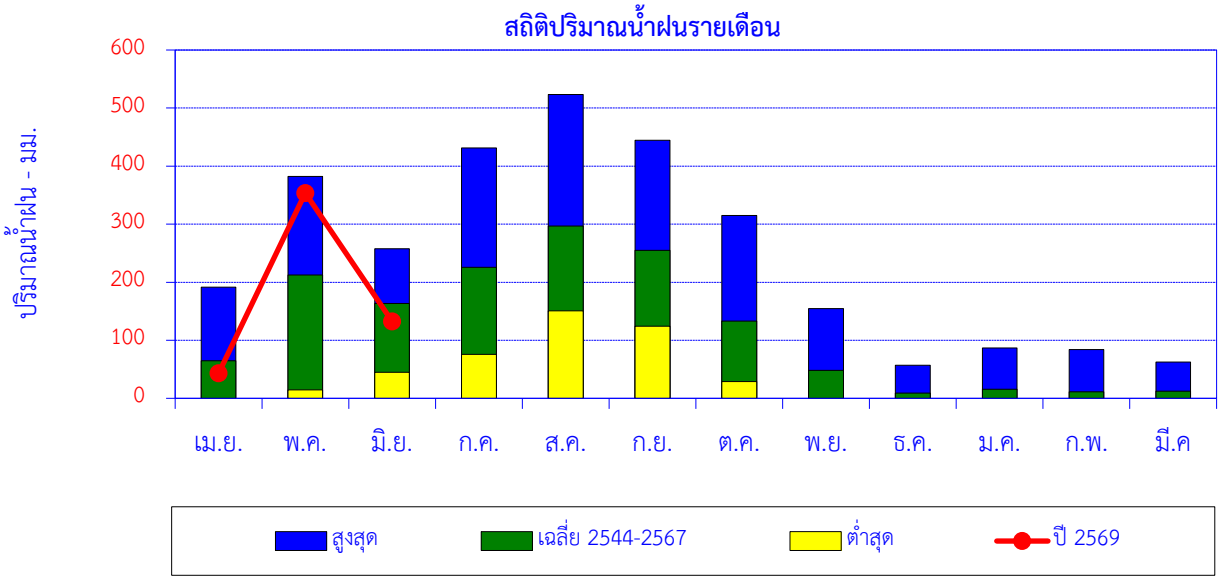

เดือน	เม.ย.	พ.ค.	มิ.ย.	ก.ค.	ส.ค.	ก.ย.	ต.ค.	พ.ย.	ธ.ค.	ม.ค.	ก.พ.	มี.ค	ปี
สูงสุด	191.7	382.0	257.4	431.1	523.4	444.7	315.1	154.5	57.0	86.5	84.1	62.3	
เฉลี่ย 2544-2567	64.9	212.6	163.6	225.5	296.9	255.1	132.9	48.2	8.9	15.4	11.0	12.1	1,447.1
ต่ำสุด	0.0	14.3	44.6	75.9	150.9	124.1	28.6	0.0	0.0	0.0	0.0	0.0	
ปี 2569	43.0	353.7	132.7										529.4

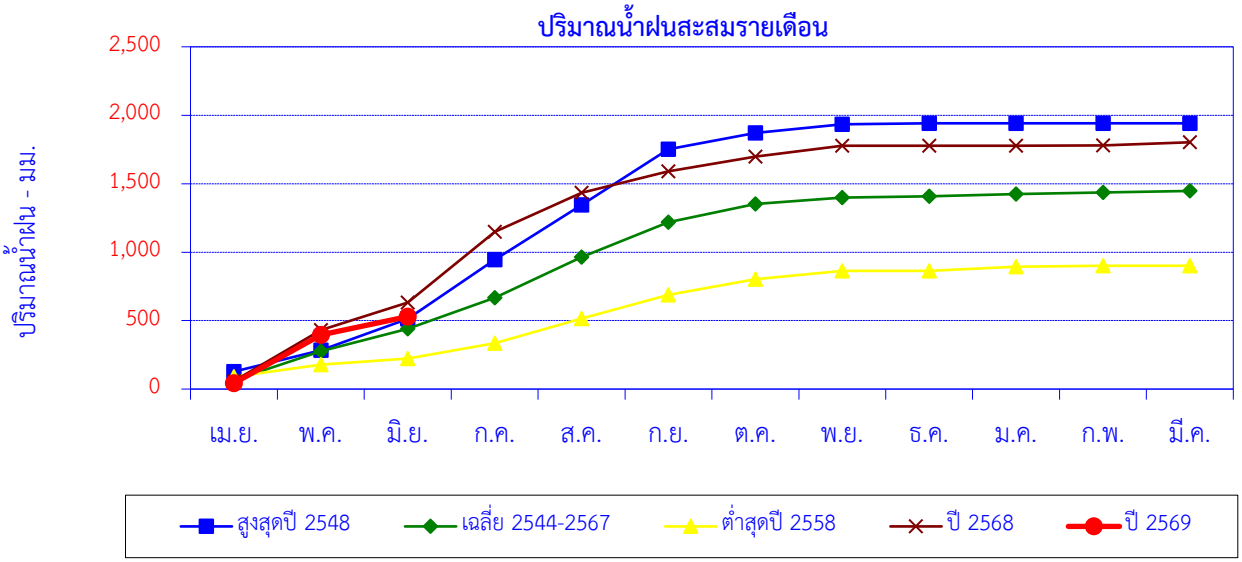

เดือน	เม.ย.	พ.ค.	มิ.ย.	ก.ค.	ส.ค.	ก.ย.	ต.ค.	พ.ย.	ธ.ค.	ม.ค.	ก.พ.	มี.ค.	ปี
สูงสุดปี 2548	127.4	156.9	228.7	431.1	401.9	406.7	119.3	61.6	7.8	0.0	0.0	0.0	1,941.4
สะสมปี 2548	127.4	284.3	513.0	944.1	1,346.0	1,752.7	1,872.0	1,933.6	1,941.4	1,941.4	1,941.4	1,941.4	
เฉลี่ย 2544-2567	64.9	212.6	163.6	225.5	296.9	255.1	132.9	48.2	8.9	15.4	11.0	12.1	1,447.1
เฉลี่ยสะสม	64.9	277.5	441.1	666.6	963.5	1,218.5	1,351.4	1,399.6	1,408.5	1,424.0	1,435.0	1,447.1	
ต่ำสุดปี 2558	90.1	87.8	44.6	113.6	179.6	173.3	114.5	58.9	0.0	30.2	8.1	0.0	900.7
สะสมปี 2558	90.1	177.9	222.5	336.1	515.7	689.0	803.5	862.4	862.4	892.6	900.7	900.7	
ปี 2568	59.0	371.4	201.5	517.4	284.2	155.7	108.0	81.2	0.0	0.0	1.9	22.3	1,802.6
สะสมปี 2568	59.0	430.4	631.9	1,149.3	1,433.5	1,589.2	1,697.2	1,778.4	1,778.4	1,778.4	1,780.3	1,802.6	
ปี 2569	43.0	353.7	132.7										529.4
สะสมปี 2569	43.0	396.7	529.4										

สถานี โครงการหลวงทุ่งหลวง บ้านห้วยตอง ต.แม่วิน อ.แม่วาง จ.เชียงใหม่

สถิติปริมาณน้ำฝนรายเดือน

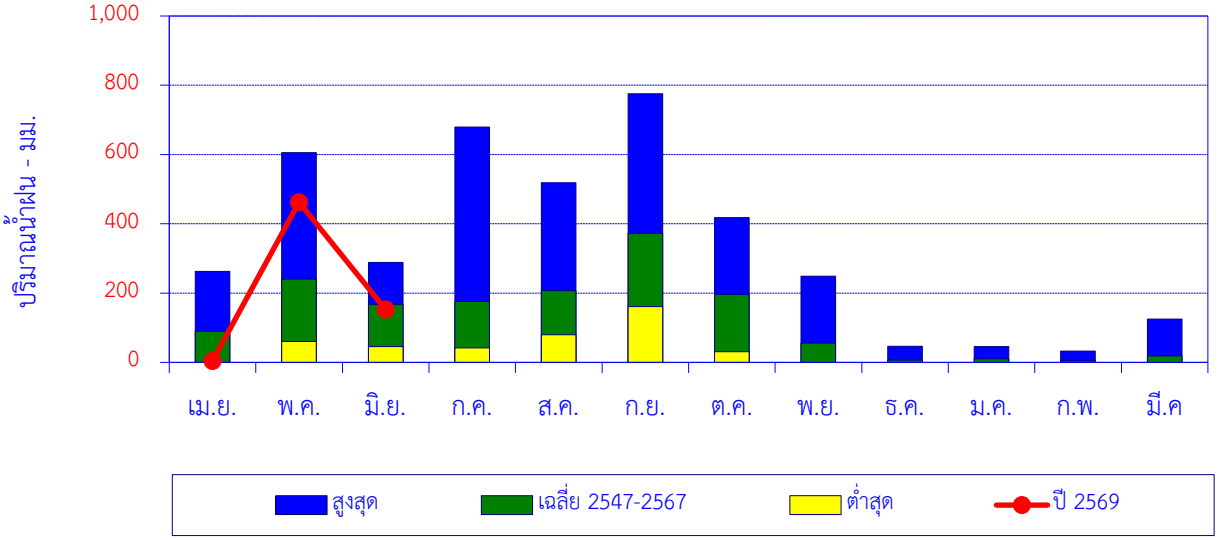

เดือน	เม.ย.	พ.ค.	มิ.ย.	ก.ค.	ส.ค.	ก.ย.	ต.ค.	พ.ย.	ธ.ค.	ม.ค.	ก.พ.	มี.ค	ปี
สูงสุด	263.0	605.6	288.5	679.8	518.6	775.5	418.2	249.1	46.9	45.9	32.4	124.8	
เฉลี่ย 2547-2567	90.1	240.1	168.0	175.6	207.3	372.2	196.6	55.9	6.5	10.7	4.5	18.5	1,546.0
ต่ำสุด	0.0	60.2	45.6	42.2	79.9	160.9	30.7	0.0	0.0	0.0	0.0	0.0	
ปี 2569	4.0	462.5	152.4										618.9

ปริมาณน้ำฝนสะสมรายเดือน

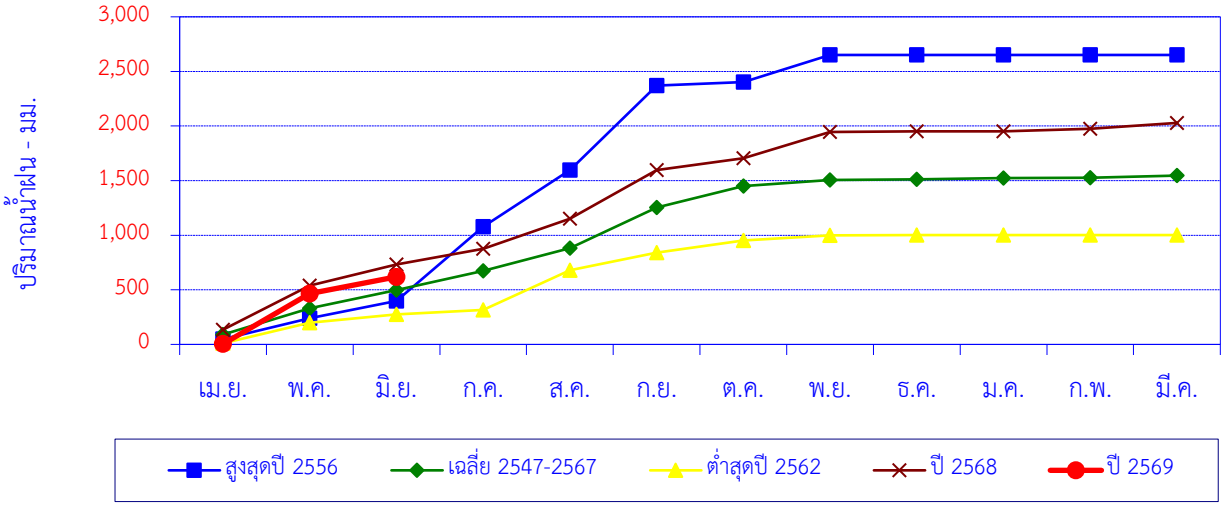

เดือน	เม.ย.	พ.ค.	มิ.ย.	ก.ค.	ส.ค.	ก.ย.	ต.ค.	พ.ย.	ธ.ค.	ม.ค.	ก.พ.	มี.ค.	ปี
สูงสุดปี 2556	48.3	191.1	157.6	679.8	518.6	775.5	30.7	249.1	0.0	0.0	0.0	0.0	2,650.7
สะสมปี 2556	48.3	239.4	397.0	1,076.8	1,595.4	2,370.9	2,401.6	2,650.7	2,650.7	2,650.7	2,650.7	2,650.7	
เฉลี่ย 2547-2567	90.1	240.1	168.0	175.6	207.3	372.2	196.6	55.9	6.5	10.7	4.5	18.5	1,546.0
เฉลี่ยสะสม	90.1	330.2	498.2	673.8	881.1	1,253.3	1,449.9	1,505.8	1,512.3	1,523.0	1,527.5	1,546.0	
ต่ำสุดปี 2562	10.3	188.6	75.5	42.2	362.3	160.9	112.4	45.7	3.5	0.0	0.0	0.0	1,001.4
สะสมปี 2562	10.3	198.9	274.4	316.6	678.9	839.8	952.2	997.9	1,001.4	1,001.4	1,001.4	1,001.4	
ปี 2568	134.8	404.0	193.4	142.4	275.8	445.5	108.9	242.0	3.8	0.0	23.4	54.4	2,028.4
สะสมปี 2568	134.8	538.8	732.2	874.6	1,150.4	1,595.9	1,704.8	1,946.8	1,950.6	1,950.6	1,974.0	2,028.4	
ปี 2569	4.0	462.5	152.4										618.9
สะสมปี 2569	4.0	466.5	618.9										

สถานี บ้านขุนวาง บ้านขุนวาง ต.แม่วิน อ.แม่วาง จ.เชียงใหม่

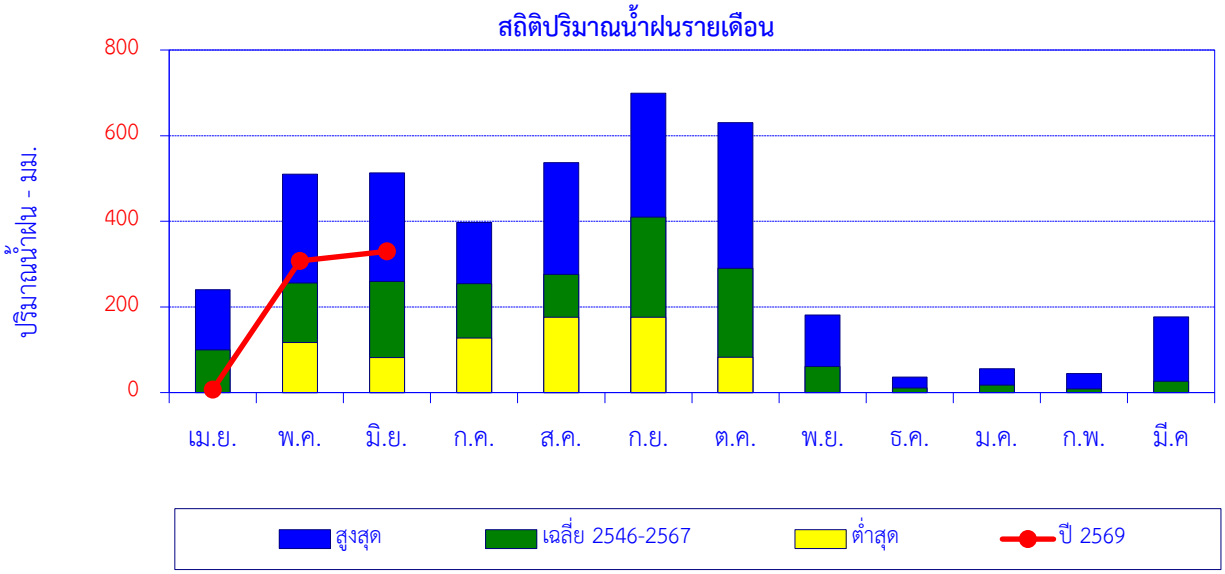

เดือน	เม.ย.	พ.ค.	มิ.ย.	ก.ค.	ส.ค.	ก.ย.	ต.ค.	พ.ย.	ธ.ค.	ม.ค.	ก.พ.	มี.ค	ปี
สูงสุด	240.1	509.7	513.2	397.5	536.6	699.2	630.4	181.0	36.0	55.5	44.4	176.8	
เฉลี่ย 2546-2567	99.5	256.1	259.4	254.6	275.9	410.0	289.9	60.7	11.0	17.3	8.2	26.5	1,969.1
ต่ำสุด	0.0	117.2	81.5	127.0	176.3	175.8	82.3	0.0	0.0	0.0	0.0	0.0	
ปี 2569	7.1	307.4	329.8										644.3

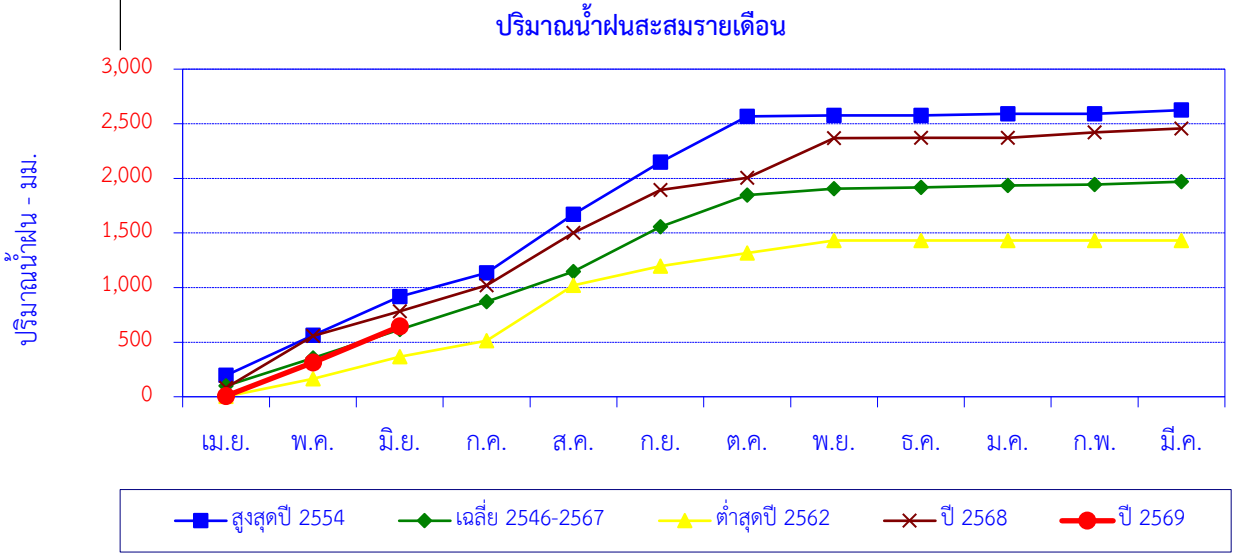

เดือน	เม.ย.	พ.ค.	มิ.ย.	ก.ค.	ส.ค.	ก.ย.	ต.ค.	พ.ย.	ธ.ค.	ม.ค.	ก.พ.	มี.ค.	ปี
สูงสุดปี 2554	195.4	368.7	353.3	215.9	536.6	478.3	420.2	8.9	0.0	14.7	0.0	32.8	2,624.8
สะสมปี 2554	195.4	564.1	917.4	1,133.3	1,669.9	2,148.2	2,568.4	2,577.3	2,577.3	2,592.0	2,592.0	2,624.8	
เฉลี่ย 2546-2567	99.5	256.1	259.4	254.6	275.9	410.0	289.9	60.7	11.0	17.3	8.2	26.5	1,969.1
เฉลี่ยสะสม	99.5	355.6	615.0	869.6	1,145.5	1,555.5	1,845.4	1,906.1	1,917.1	1,934.4	1,942.6	1,969.1	
ต่ำสุดปี 2562	2.1	161.5	202.2	146.3	509.5	175.8	117.8	115.7	0.0	0.0	0.0	0.0	1,430.9
สะสมปี 2562	2.1	163.6	365.8	512.1	1,021.6	1,197.4	1,315.2	1,430.9	1,430.9	1,430.9	1,430.9	1,430.9	
ปี 2568	82.6	473.8	225.8	239.4	478.5	392.7	113.1	361.0	5.7	0.0	47.5	37.1	2,457.2
สะสมปี 2568	82.6	556.4	782.2	1,021.6	1,500.1	1,892.8	2,005.9	2,366.9	2,372.6	2,372.6	2,420.1	2,457.2	
ปี 2569	7.1	307.4	329.8										644.3
สะสมปี 2569	7.1	314.5	644.3										

สถานีบ้านห้วยลึก บ้านห้วยลึก ต.เชียงดาว อ.เชียงดาว จ.เชียงใหม่

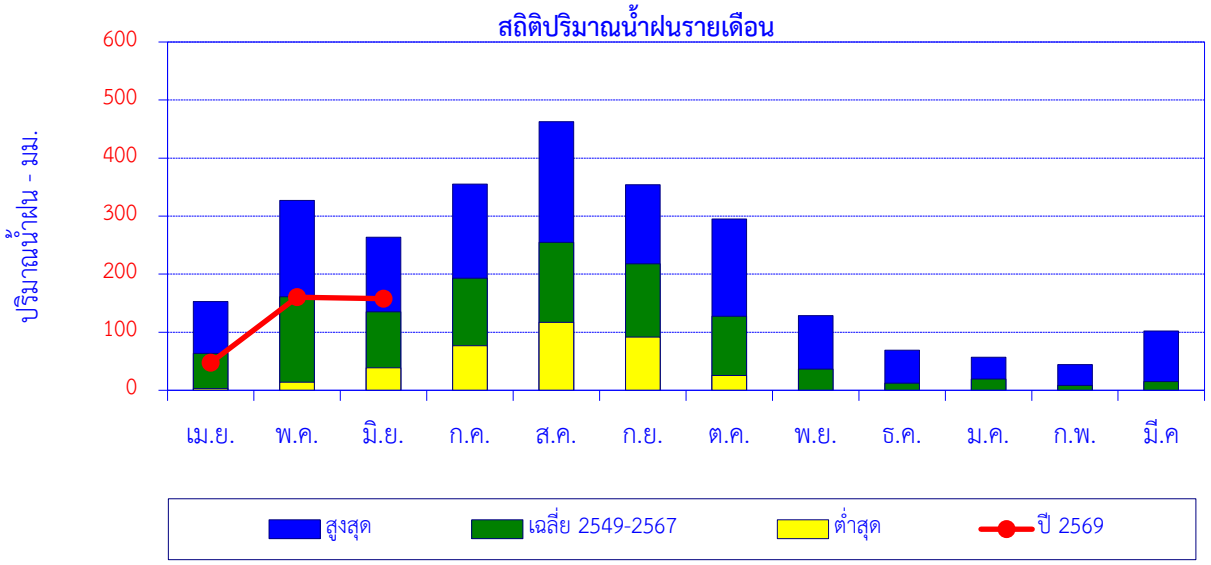

เดือน	เม.ย.	พ.ค.	มิ.ย.	ก.ค.	ส.ค.	ก.ย.	ต.ค.	พ.ย.	ธ.ค.	ม.ค.	ก.พ.	มี.ค	ปี
สูงสุด	153.0	326.9	263.5	355.2	462.6	353.9	294.9	128.6	69.3	56.7	44.1	102.1	
เฉลี่ย 2549-2567	63.4	160.9	135.0	192.9	254.6	218.0	127.5	36.8	12.0	19.7	8.6	14.8	1,244.1
ต่ำสุด	3.1	13.8	38.7	77.0	117.2	91.4	25.3	0.0	0.0	0.0	0.0	0.0	
ปี 2569	47.6	160.3	158.0										365.9

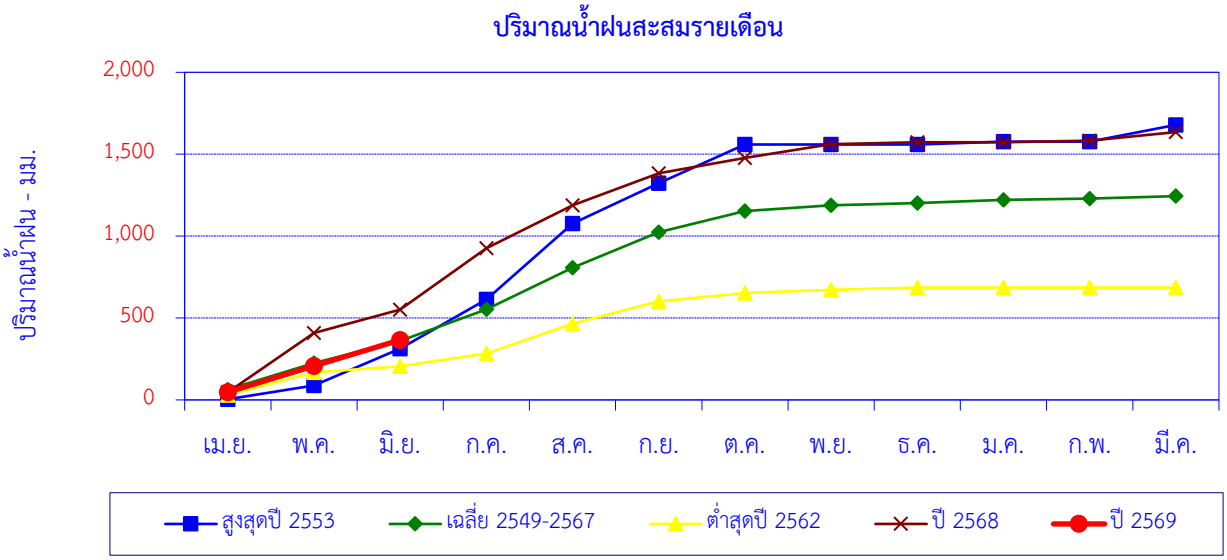

เดือน	เม.ย.	พ.ค.	มิ.ย.	ก.ค.	ส.ค.	ก.ย.	ต.ค.	พ.ย.	ธ.ค.	ม.ค.	ก.พ.	มี.ค.	ปี
สูงสุดปี 2553	4.3	83.6	224.9	300.4	462.6	246.2	238.1	0.0	0.0	16.7	0.0	102.1	1,678.9
สะสมปี 2553	4.3	87.9	312.8	613.2	1,075.8	1,322.0	1,560.1	1,560.1	1,560.1	1,576.8	1,576.8	1,678.9	
เฉลี่ย 2549-2567	63.4	160.9	135.0	192.9	254.6	218.0	127.5	36.8	12.0	19.7	8.6	14.8	1,244.1
เฉลี่ยสะสม	63.4	224.3	359.3	552.2	806.8	1,024.8	1,152.3	1,189.1	1,201.1	1,220.7	1,229.3	1,244.1	
ต่ำสุดปี 2562	30.4	137.0	38.7	77.0	181.9	136.5	52.2	18.0	14.4	0.0	0.0	0.0	686.1
สะสมปี 2562	30.4	167.4	206.1	283.1	465.0	601.5	653.7	671.7	686.1	686.1	686.1	686.1	
ปี 2568	46.7	362.7	142.6	374.0	261.6	196.0	93.4	84.6	10.9	0.0	10.7	51.8	1,635.0
สะสมปี 2568	46.7	409.4	552.0	926.0	1,187.6	1,383.6	1,477.0	1,561.6	1,572.5	1,572.5	1,583.2	1,635.0	
ปี 2569	47.6	160.3	158.0										365.9
สะสมปี 2569	47.6	207.9	365.9										

สถานี W.15A บ้านสบเป๊าะ ต.นาครัว อ.แม่ทะ จ.ลำปาง

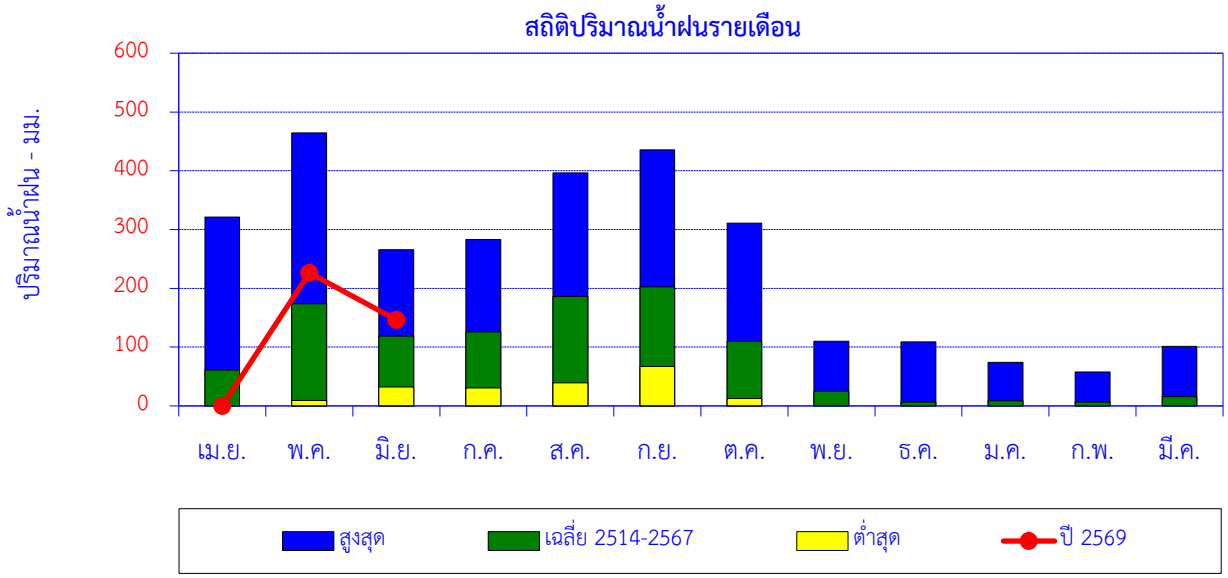

เดือน	เม.ย.	พ.ค.	มิ.ย.	ก.ค.	ส.ค.	ก.ย.	ต.ค.	พ.ย.	ธ.ค.	ม.ค.	ก.พ.	มี.ค.	ปี
สูงสุด	321.0	464.4	265.6	283.1	396.3	435.3	310.9	110.1	109.1	74.3	57.9	101.5	
เฉลี่ย 2514-2567	61.0	173.9	118.6	125.7	186.0	202.4	110.0	25.0	6.3	8.7	6.4	15.8	1,040.0
ต่ำสุด	0.0	9.2	32.0	30.8	39.3	66.8	12.5	0.0	0.0	0.0	0.0	0.0	
ปี 2569	0.0	226.4	146.5										372.9

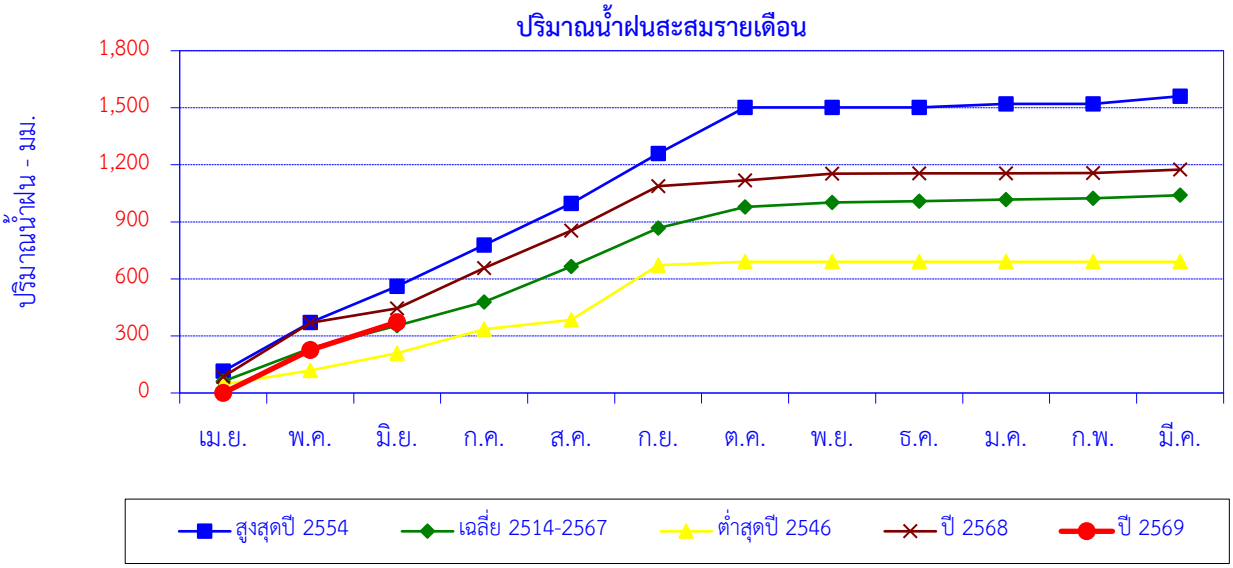

เดือน	เม.ย.	พ.ค.	มิ.ย.	ก.ค.	ส.ค.	ก.ย.	ต.ค.	พ.ย.	ธ.ค.	ม.ค.	ก.พ.	มี.ค.	ปี
สูงสุดปี 2554	114.3	257.3	188.8	217.6	218.7	262.7	243.1	0.0	0.0	18.3	0.0	40.0	1,560.8
สะสมปี 2554	114.3	371.6	560.4	778.0	996.7	1,259.4	1,502.5	1,502.5	1,502.5	1,520.8	1,520.8	1,560.8	
เฉลี่ย 2514-2567	61.0	173.9	118.6	125.7	186.0	202.4	110.0	25.0	6.3	8.7	6.4	15.8	1,040.0
เฉลี่ยสะสม	61.0	235.0	353.6	479.4	665.4	867.8	977.7	1,002.8	1,009.1	1,017.8	1,024.2	1,040.0	
ต่ำสุดปี 2546	45.1	72.6	92.2	126.4	47.4	288.0	18.3	0.0	0.0	0.0	0.0	0.0	690.0
สะสมปี 2546	45.1	117.7	209.9	336.3	383.7	671.7	690.0	690.0	690.0	690.0	690.0	690.0	
ปี 2568	85.5	284.0	75.0	212.5	196.7	233.5	30.2	35.4	3.0	0.0	1.0	17.9	1,174.7
สะสมปี 2568	85.5	369.5	444.5	657.0	853.7	1,087.2	1,117.4	1,152.8	1,155.8	1,155.8	1,156.8	1,174.7	
ปี 2569	0.0	226.4	146.5										372.9
สะสมปี 2569	0.0	226.4	372.9										

สถานี W.16A บ้านไฮ ต.ปงดอน อ.แจ้ห่ม จ.ลำปาง

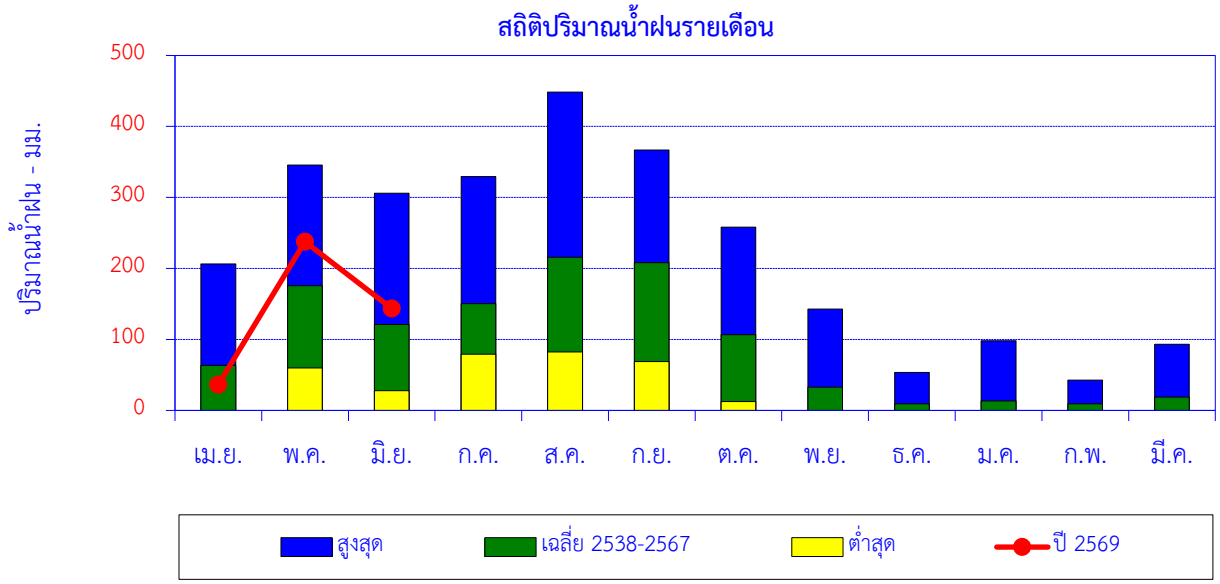

เดือน	เม.ย.	พ.ค.	มิ.ย.	ก.ค.	ส.ค.	ก.ย.	ต.ค.	พ.ย.	ธ.ค.	ม.ค.	ก.พ.	มี.ค.	ปี
สูงสุด	206.4	345.8	305.9	329.3	448.5	366.9	258.3	142.6	53.6	98.2	42.5	93.3	
เฉลี่ย 2538-2567	63.3	175.6	121.3	150.3	215.8	208.3	106.9	32.6	9.3	13.6	9.1	19.0	1,125.1
ต่ำสุด	0.0	60.0	27.6	79.1	82.5	68.9	12.6	0.0	0.0	0.0	0.0	0.0	
ปี 2569	36.3	237.7	143.9										417.9

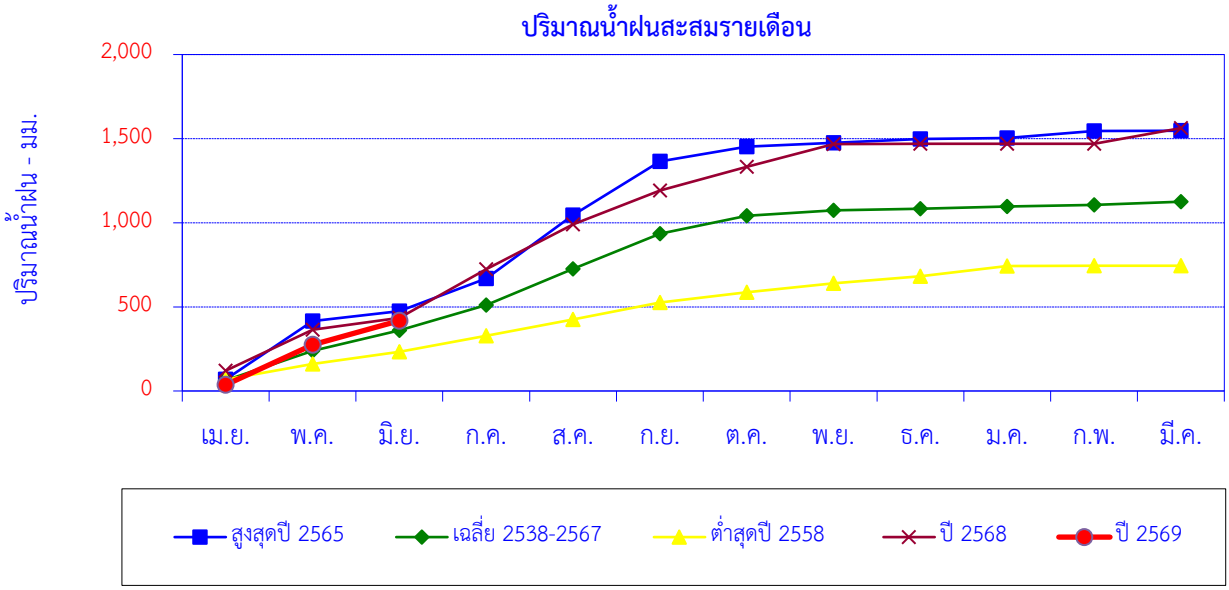

เดือน	เม.ย.	พ.ค.	มิ.ย.	ก.ค.	ส.ค.	ก.ย.	ต.ค.	พ.ย.	ธ.ค.	ม.ค.	ก.พ.	มี.ค.	ปี
สูงสุดปี 2565	69.2	345.8	58.9	193.7	377.1	320.8	86.1	24.3	22.6	5.2	42.5	0.6	1,546.8
สะสมปี 2565	69.2	415.0	473.9	667.6	1,044.7	1,365.5	1,451.6	1,475.9	1,498.5	1,503.7	1,546.2	1,546.8	
เฉลี่ย 2538-2567	63.3	175.6	121.3	150.3	215.8	208.3	106.9	32.6	9.3	13.6	9.1	19.0	1,125.1
เฉลี่ยสะสม	63.3	238.9	360.2	510.5	726.3	934.7	1,041.5	1,074.1	1,083.4	1,096.9	1,106.1	1,125.1	
ต่ำสุดปี 2558	68.2	91.8	72.2	96.5	96.0	101.3	60.6	52.9	43.1	59.3	2.6	0.0	744.5
สะสมปี 2558	68.2	160.0	232.2	328.7	424.7	526.0	586.6	639.5	682.6	741.9	744.5	744.5	
ปี 2568	120.7	243.1	70.8	289.0	266.5	201.1	142.1	134.9	1.7	0.0	0.2	92.5	1,562.6
สะสมปี 2568	120.7	363.8	434.6	723.6	990.1	1,191.2	1,333.3	1,468.2	1,469.9	1,469.9	1,470.1	1,562.6	
ปี 2569	36.3	237.7	143.9										417.9
สะสมปี 2569	36.3	274.0	417.9										

สถานี Y.1C บ้านน้ำโค้ง ต.ป่าแมต อ.เมือง จ.แพร่

สถิติปริมาณน้ำฝนรายเดือน

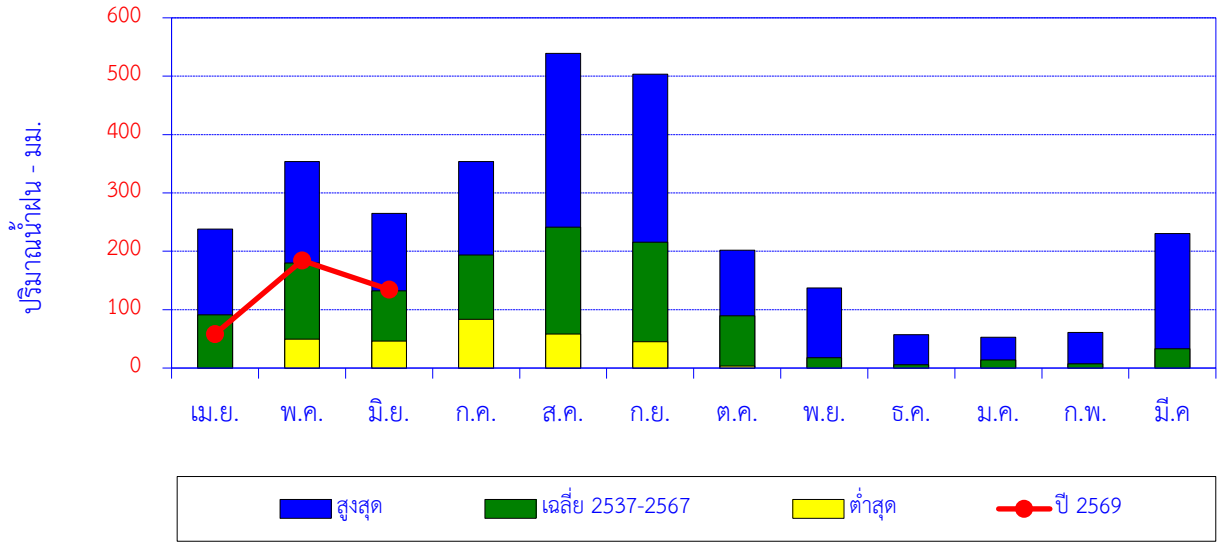

เดือน	เม.ย.	พ.ค.	มิ.ย.	ก.ค.	ส.ค.	ก.ย.	ต.ค.	พ.ย.	ธ.ค.	ม.ค.	ก.พ.	มี.ค	ปี
สูงสุด	238.0	353.8	264.9	353.7	538.9	503.5	201.8	137.2	57.4	52.9	61.2	230.4	
เฉลี่ย 2537-2567	91.3	180.2	132.4	193.8	241.2	215.4	89.5	17.8	5.8	13.6	7.2	33.1	1,221.3
ต่ำสุด	0.0	49.3	46.0	83.5	58.3	45.2	3.6	0.0	0.0	0.0	0.0	0.0	
ปี 2569	58.4	184.3	134.2										376.9

ปริมาณน้ำฝนสะสมรายเดือน

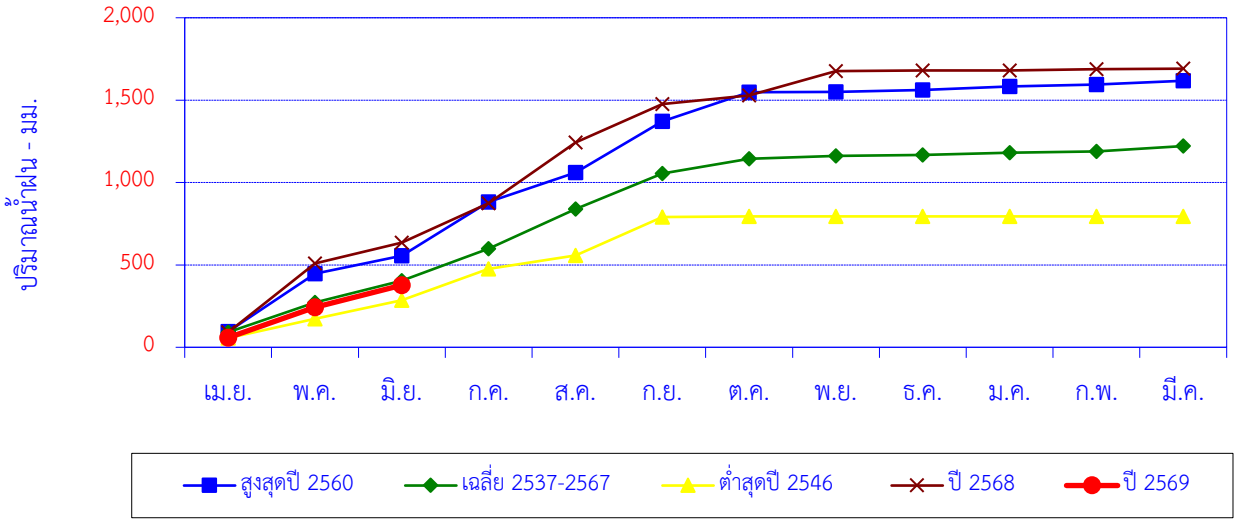

เดือน	เม.ย.	พ.ค.	มิ.ย.	ก.ค.	ส.ค.	ก.ย.	ต.ค.	พ.ย.	ธ.ค.	ม.ค.	ก.พ.	มี.ค.	ปี
สูงสุดปี 2560	95.0	351.4	108.7	327.0	178.5	310.9	176.5	1.5	11.8	21.6	10.9	23.6	1,617.4
สะสมปี 2560	95.0	446.4	555.1	882.1	1,060.6	1,371.5	1,548.0	1,549.5	1,561.3	1,582.9	1,593.8	1,617.4	
เฉลี่ย 2537-2567	91.3	180.2	132.4	193.8	241.2	215.4	89.5	17.8	5.8	13.6	7.2	33.1	1,221.3
เฉลี่ยสะสม	91.3	271.4	403.8	597.6	838.8	1,054.2	1,143.7	1,161.5	1,167.3	1,180.9	1,188.1	1,221.3	
ต่ำสุดปี 2546	55.8	117.7	112.1	189.7	81.7	232.9	3.6	0.0	0.0	0.0	0.5	0.0	794.0
สะสมปี 2546	55.8	173.5	285.6	475.3	557.0	789.9	793.5	793.5	793.5	793.5	794.0	794.0	
ปี 2568	90.7	418.6	126.7	237.3	370.2	232.0	52.9	148.7	2.5	0.0	7.9	3.4	1,690.9
สะสมปี 2568	90.7	509.3	636.0	873.3	1,243.5	1,475.5	1,528.4	1,677.1	1,679.6	1,679.6	1,687.5	1,690.9	
ปี 2569	58.4	184.3	134.2										376.9
สะสมปี 2569	58.4	242.7	376.9										

สถานี Y.20 บ้านห้วยสัก ต.เตาปูน อ.สอง จ.แพร่

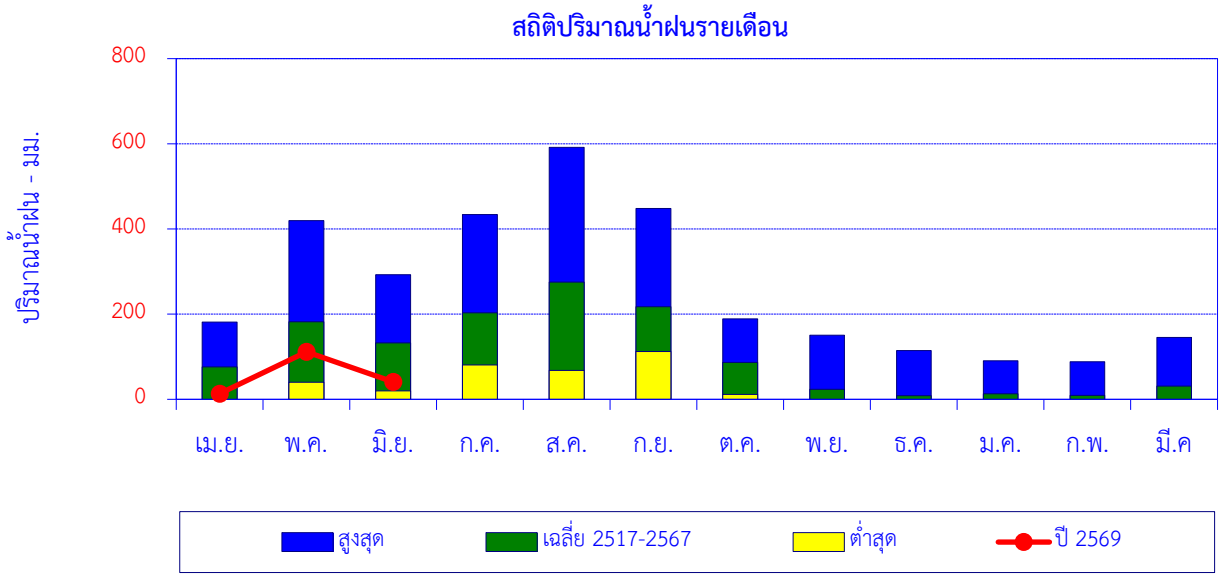

เดือน	เม.ย.	พ.ค.	มิ.ย.	ก.ค.	ส.ค.	ก.ย.	ต.ค.	พ.ย.	ธ.ค.	ม.ค.	ก.พ.	มี.ค	ปี
สูงสุด	181.6	419.8	292.4	434.2	591.9	448.0	188.6	150.8	114.4	90.4	88.4	145.1	
เฉลี่ย 2517-2567	75.9	182.4	132.4	203.5	275.0	217.7	86.7	23.3	8.9	13.4	9.5	30.9	1,259.5
ต่ำสุด	0.0	40.0	19.9	81.0	67.9	112.4	11.8	0.0	0.0	0.0	0.0	0.0	
ปี 2569	13.4	111.4	40.9										165.7

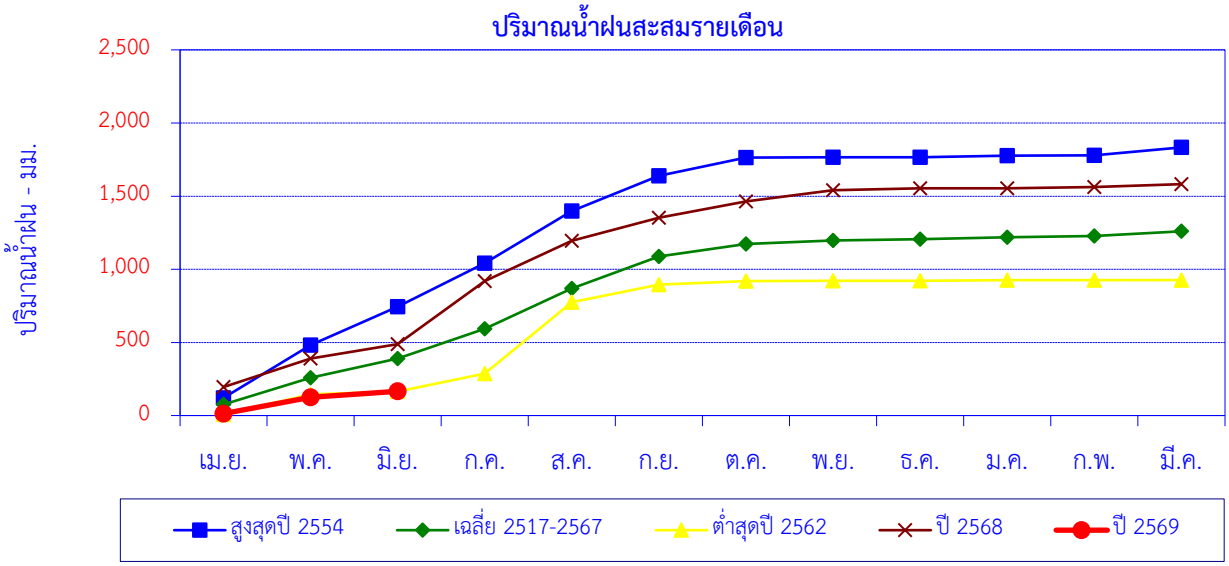

เดือน	เม.ย.	พ.ค.	มิ.ย.	ก.ค.	ส.ค.	ก.ย.	ต.ค.	พ.ย.	ธ.ค.	ม.ค.	ก.พ.	มี.ค.	ปี
สูงสุดปี 2554	121.1	361.2	261.7	298.0	355.4	240.5	125.9	1.6	0.0	10.7	1.8	55.4	1,833.3
สะสมปี 2554	121.1	482.3	744.0	1,042.0	1,397.4	1,637.9	1,763.8	1,765.4	1,765.4	1,776.1	1,777.9	1,833.3	
เฉลี่ย 2517-2567	75.9	182.4	132.4	203.5	275.0	217.7	86.7	23.3	8.9	13.4	9.5	30.9	1,259.5
เฉลี่ยสะสม	75.9	258.2	390.6	594.1	869.2	1,086.9	1,173.5	1,196.8	1,205.7	1,219.1	1,228.6	1,259.5	
ต่ำสุดปี 2562	6.5	138.2	20.0	121.7	487.6	121.3	24.5	0.5	0.0	4.4	0.0	1.5	926.2
สะสมปี 2562	6.5	144.7	164.7	286.4	774.0	895.3	919.8	920.3	920.3	924.7	924.7	926.2	
ปี 2568	195.1	195.6	97.0	432.2	275.0	157.5	112.2	76.6	12.2	0.0	9.0	19.7	1,582.1
สะสมปี 2568	195.1	390.7	487.7	919.9	1,194.9	1,352.4	1,464.6	1,541.2	1,553.4	1,553.4	1,562.4	1,582.1	
ปี 2569	13.4	111.4	40.9										165.7
สะสมปี 2569	13.4	124.8	165.7										

สถานี ชป. น่าน บ้านค่าใหม่ไชยเจริญ ต.ไชยสถาน อ.เมือง จ.น่าน

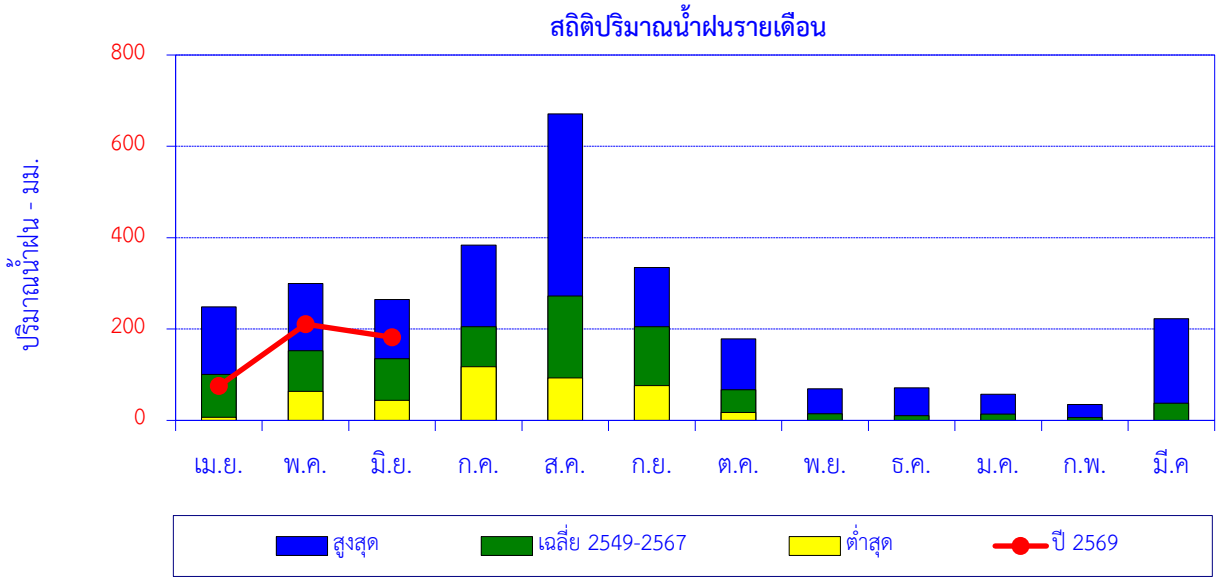

เดือน	เม.ย.	พ.ค.	มิ.ย.	ก.ค.	ส.ค.	ก.ย.	ต.ค.	พ.ย.	ธ.ค.	ม.ค.	ก.พ.	มี.ค	ปี
สูงสุด	248.5	299.8	264.4	383.9	670.8	334.9	178.3	69.0	71.1	57.4	35.1	222.9	
เฉลี่ย 2549-2567	100.7	152.3	135.0	205.5	272.4	205.1	67.0	14.9	10.7	13.9	6.0	37.6	1,220.9
ต่ำสุด	6.8	63.7	44.1	117.4	92.8	75.9	17.5	0.0	0.0	0.0	0.0	0.0	
ปี 2569	75.3	210.7	181.7										467.7

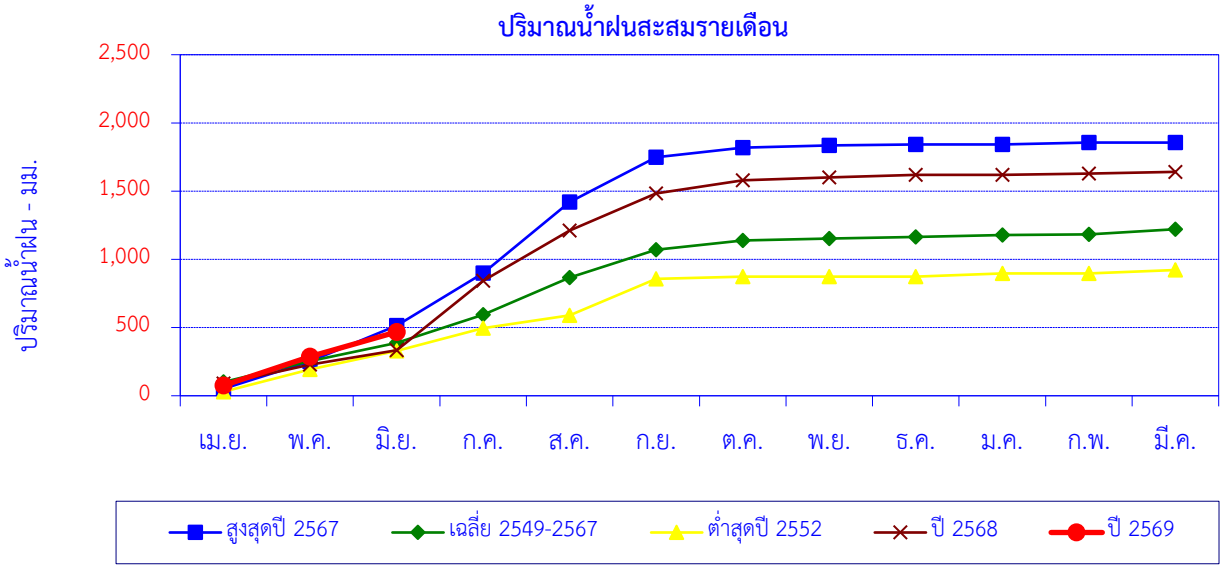

เดือน	เม.ย.	พ.ค.	มิ.ย.	ก.ค.	ส.ค.	ก.ย.	ต.ค.	พ.ย.	ธ.ค.	ม.ค.	ก.พ.	มี.ค.	ปี
สูงสุดปี 2567	51.6	199.4	264.4	383.9	519.8	329.3	70.4	16.7	5.5	0.0	14.6	0.3	1,855.9
สะสมปี 2567	51.6	251.0	515.4	899.3	1,419.1	1,748.4	1,818.8	1,835.5	1,841.0	1,841.0	1,855.6	1,855.9	
เฉลี่ย 2549-2567	100.7	152.3	135.0	205.5	272.4	205.1	67.0	14.9	10.7	13.9	6.0	37.6	1,220.9
เฉลี่ยสะสม	100.7	252.9	387.9	593.4	865.7	1,070.9	1,137.9	1,152.8	1,163.4	1,177.4	1,183.3	1,220.9	
ต่ำสุดปี 2552	29.5	163.5	136.6	167.1	92.8	266.9	17.5	0.0	0.0	23.6	0.0	24.4	921.9
สะสมปี 2552	29.5	193.0	329.6	496.7	589.5	856.4	873.9	873.9	873.9	897.5	897.5	921.9	
ปี 2568	88.8	140.0	104.0	510.1	368.9	272.4	94.8	22.0	19.3	0.0	8.1	13.0	1,641.4
สะสมปี 2568	88.8	228.8	332.8	842.9	1,211.8	1,484.2	1,579.0	1,601.0	1,620.3	1,620.3	1,628.4	1,641.4	
ปี 2569	75.3	210.7	181.7										467.7
สะสมปี 2569	75.3	286.0	467.7										

สถานี บ้านสันทรายหลวง ต.สันทราย อ.เมือง จ.เชียงราย

ปริมาณน้ำฝนรายเดือน

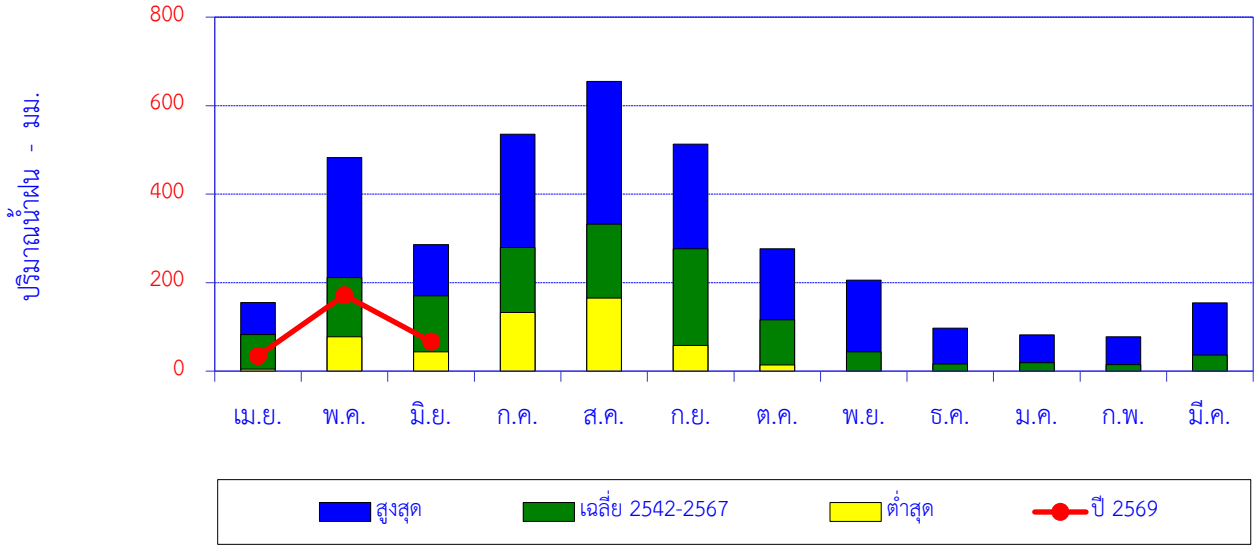

เดือน	เม.ย.	พ.ค.	มิ.ย.	ก.ค.	ส.ค.	ก.ย.	ต.ค.	พ.ย.	ธ.ค.	ม.ค.	ก.พ.	มี.ค.	ปี
สูงสุด	155.2	482.5	286.0	535.7	654.9	513.3	276.5	205.5	97.4	81.8	77.3	154.6	
เฉลี่ย 2542-2567	82.6	211.1	170.2	279.1	332.0	276.3	116.2	43.5	15.9	18.9	15.0	36.1	1,597.0
ต่ำสุด	4.5	77.7	43.8	132.9	164.9	58.4	14.0	0.0	0.0	0.0	0.0	0.0	
ปี 2569	34.5	171.8	66.8										273.1

ปริมาณน้ำฝนสะสมรายเดือน

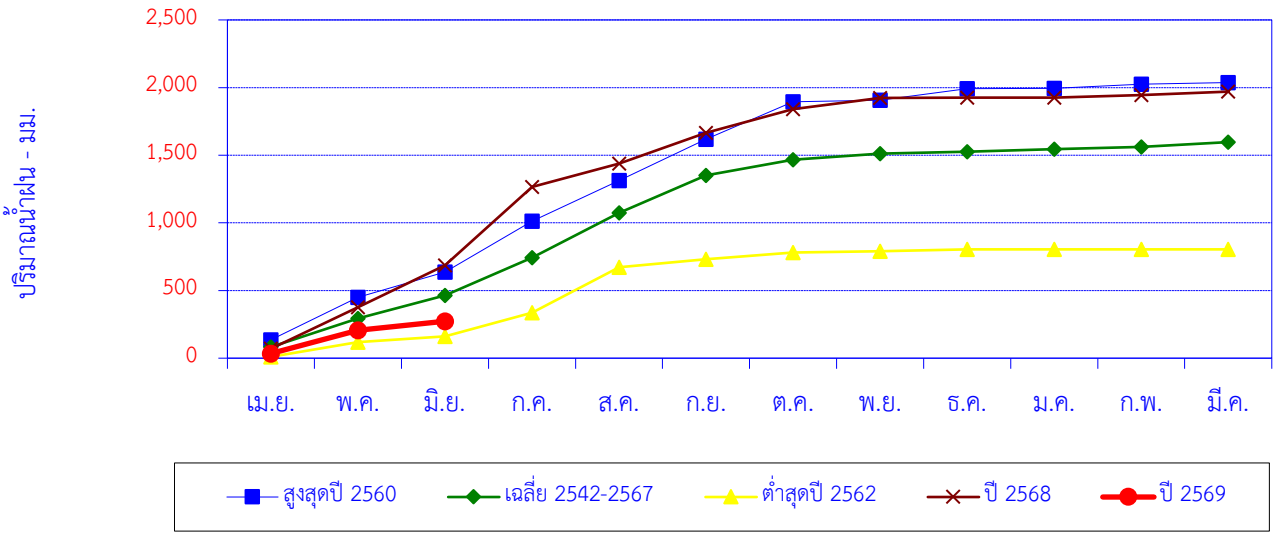

เดือน	เม.ย.	พ.ค.	มิ.ย.	ก.ค.	ส.ค.	ก.ย.	ต.ค.	พ.ย.	ธ.ค.	ม.ค.	ก.พ.	มี.ค.	ปี
สูงสุดปี 2560	135.8	314.1	186.8	376.2	300.6	305.2	276.5	11.4	86.0	2.6	29.0	12.9	2,037.1
สะสมปี 2560	135.8	449.9	636.7	1,012.9	1,313.5	1,618.7	1,895.2	1,906.6	1,992.6	1,995.2	2,024.2	2,037.1	
เฉลี่ย 2542-2567	82.6	211.1	170.2	279.1	332.0	276.3	116.2	43.5	15.9	18.9	15.0	36.1	1,597.0
เฉลี่ยสะสม	82.6	293.7	463.9	743.1	1,075.1	1,351.4	1,467.6	1,511.1	1,526.9	1,545.8	1,560.8	1,597.0	
ต่ำสุดปี 2562	10.2	108.2	43.8	175.2	334.5	58.4	49.8	10.6	13.5	0.0	0.0	0.0	804.2
สะสมปี 2562	10.2	118.4	162.2	337.4	671.9	730.3	780.1	790.7	804.2	804.2	804.2	804.2	
ปี 2568	70.2	306.1	310.2	579.4	172.1	228.6	175.1	82.4	1.3	0.0	18.9	25.9	1,970.2
สะสมปี 2568	70.2	376.3	686.5	1,265.9	1,438.0	1,666.6	1,841.7	1,924.1	1,925.4	1,925.4	1,944.3	1,970.2	
ปี 2569	34.5	171.8	66.8										273.1
สะสมปี 2569	34.5	206.3	273.1										

สถานี Sw.5A บ้านท่าโป่งแดง ต.ผาบ่อง อ.เมือง จ.แม่ฮ่องสอน

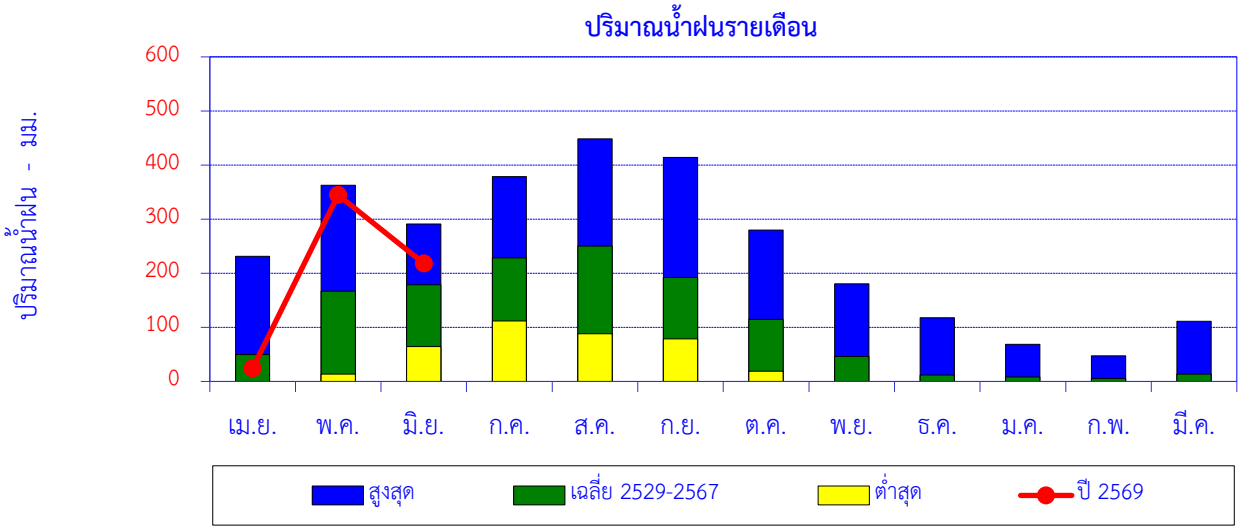

เดือน	เม.ย.	พ.ค.	มิ.ย.	ก.ค.	ส.ค.	ก.ย.	ต.ค.	พ.ย.	ธ.ค.	ม.ค.	ก.พ.	มี.ค.	ปี
สูงสุด	231.4	362.8	290.8	378.8	448.6	414.3	279.6	180.4	117.6	68.6	47.3	111.0	
เฉลี่ย 2529-2567	49.7	166.9	178.7	228.4	250.2	192.1	114.6	46.4	12.1	8.2	5.5	13.5	1,266.2
ต่ำสุด	0.0	13.8	64.7	111.8	88.1	78.5	19.0	0.0	0.0	0.0	0.0	0.0	
ปี 2569	24.2	344.7	218.5										587.4

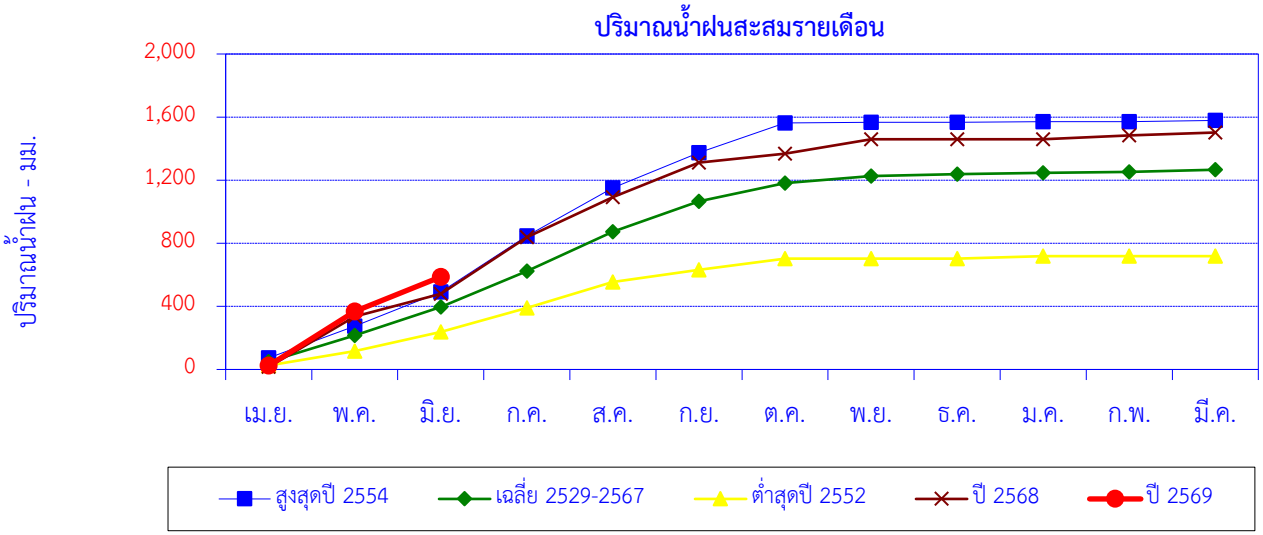

เดือน	เม.ย.	พ.ค.	มิ.ย.	ก.ค.	ส.ค.	ก.ย.	ต.ค.	พ.ย.	ธ.ค.	ม.ค.	ก.พ.	มี.ค.	ปี
สูงสุดปี 2554	73.4	201.7	217.3	355.3	304.2	223.3	188.3	3.2	0.5	2.9	0.0	8.8	1,578.9
สะสมปี 2554	73.4	275.1	492.4	847.7	1,151.9	1,375.2	1,563.5	1,566.7	1,567.2	1,570.1	1,570.1	1,578.9	
เฉลี่ย 2529-2567	49.7	166.9	178.7	228.4	250.2	192.1	114.6	46.4	12.1	8.2	5.5	13.5	1,266.2
เฉลี่ยสะสม	49.7	216.6	395.3	623.7	873.9	1,065.9	1,180.6	1,227.0	1,239.1	1,247.3	1,252.8	1,266.2	
ต่ำสุดปี 2552	25.3	90.8	121.4	152.9	163.2	78.5	70.1	0.0	0.0	16.2	0.0	0.0	718.4
สะสมปี 2552	25.3	116.1	237.5	390.4	553.6	632.1	702.2	702.2	702.2	718.4	718.4	718.4	
ปี 2568	15.9	318.8	145.1	358.7	253.4	219.0	58.2	91.3	0.0	0.0	23.3	18.5	1,502.2
สะสมปี 2568	15.9	334.7	479.8	838.5	1,091.9	1,310.9	1,369.1	1,460.4	1,460.4	1,460.4	1,483.7	1,502.2	
ปี 2569	24.2	344.7	218.5										587.4
สะสมปี 2569	24.2	368.9	587.4										

สถานี บ้านฝายกวาง ต.ฝายกวาง อ.เชียงคำ จ.พะเยา

สถิติปริมาณน้ำฝนรายเดือน

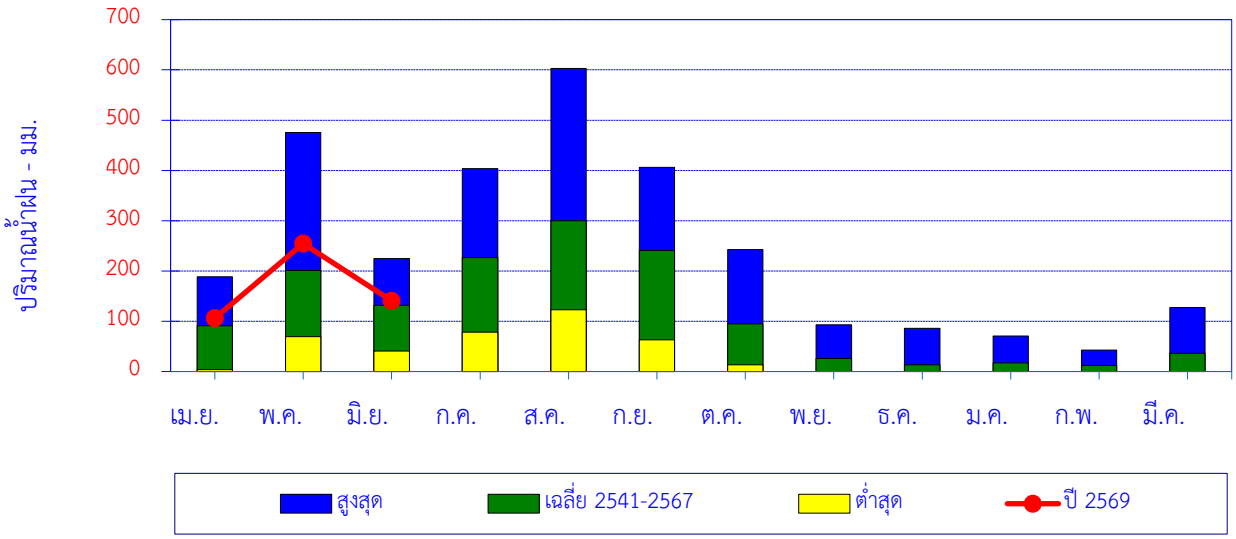

เดือน	เม.ย.	พ.ค.	มิ.ย.	ก.ค.	ส.ค.	ก.ย.	ต.ค.	พ.ย.	ธ.ค.	ม.ค.	ก.พ.	มี.ค.	ปี
สูงสุด	188.5	475.8	224.4	403.8	602.7	406.4	242.4	92.8	85.7	70.5	42.4	127.3	
เฉลี่ย 2541-2567	91.1	201.4	131.6	226.8	299.6	240.4	95.1	26.2	13.1	17.2	12.4	36.4	1,391.4
ต่ำสุด	3.5	69.5	40.9	78.5	122.9	62.7	13.2	0.0	0.0	0.0	0.0	0.0	
ปี 2569	106.1	254.6	140.5										501.2

ปริมาณน้ำฝนสะสมรายเดือน

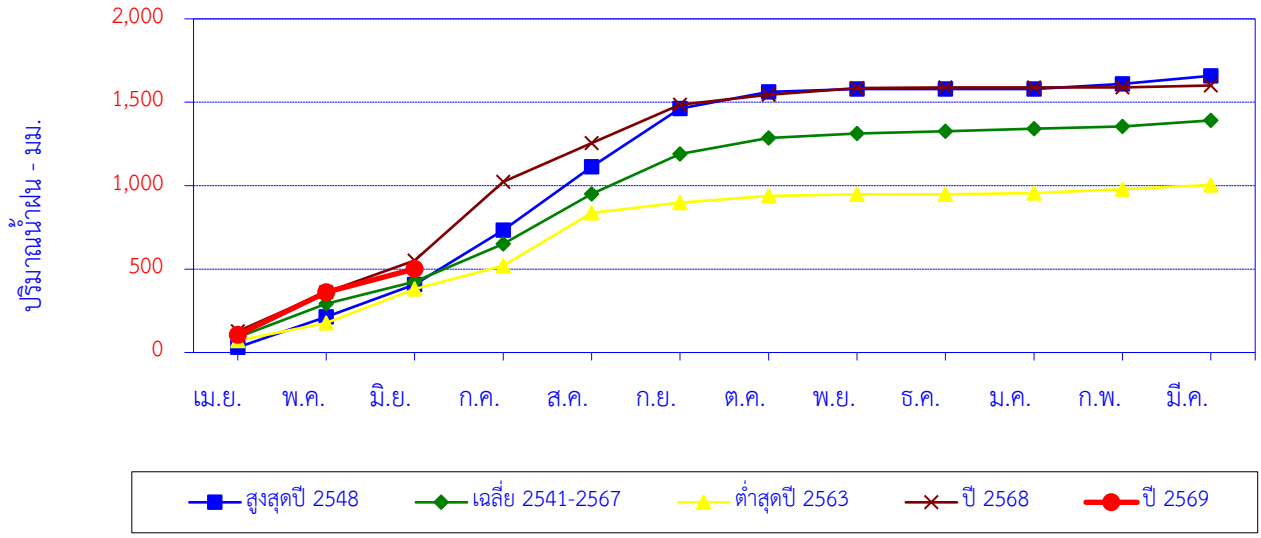

เดือน	เม.ย.	พ.ค.	มิ.ย.	ก.ค.	ส.ค.	ก.ย.	ต.ค.	พ.ย.	ธ.ค.	ม.ค.	ก.พ.	มี.ค.	ปี
สูงสุดปี 2548	31.2	182.8	193.8	325.9	380.1	348.3	100.1	17.2	0.4	0.0	29.7	49.4	1,658.9
สะสมปี 2548	31.2	214.0	407.8	733.7	1,113.8	1,462.1	1,562.2	1,579.4	1,579.8	1,579.8	1,609.5	1,658.9	
เฉลี่ย 2541-2567	91.1	201.4	131.6	226.8	299.6	240.4	95.1	26.2	13.1	17.2	12.4	36.4	1,391.4
เฉลี่ยสะสม	91.1	292.6	424.1	650.9	950.5	1,191.0	1,286.1	1,312.3	1,325.4	1,342.6	1,355.0	1,391.4	
ต่ำสุดปี 2563	71.8	105.2	202.9	140.5	315.9	62.7	39.3	9.5	0.0	8.4	23.0	25.6	1,004.8
สะสมปี 2563	71.8	177.0	379.9	520.4	836.3	899.0	938.3	947.8	947.8	956.2	979.2	1,004.8	
ปี 2568	126.9	233.8	191.3	471.9	231.6	230.9	57.9	40.3	4.5	0.0	0.0	11.5	1,600.6
สะสมปี 2568	126.9	360.7	552.0	1,023.9	1,255.5	1,486.4	1,544.3	1,584.6	1,589.1	1,589.1	1,589.1	1,600.6	
ปี 2569	106.1	254.6	140.5										501.2
สะสมปี 2569	106.1	360.7	501.2										

สถานี โครงการประตูระบายน้ำแม่สอย ต.สบสอย อ.จอมทอง จ.เชียงใหม่

สถิติปริมาณน้ำฝนรายเดือน

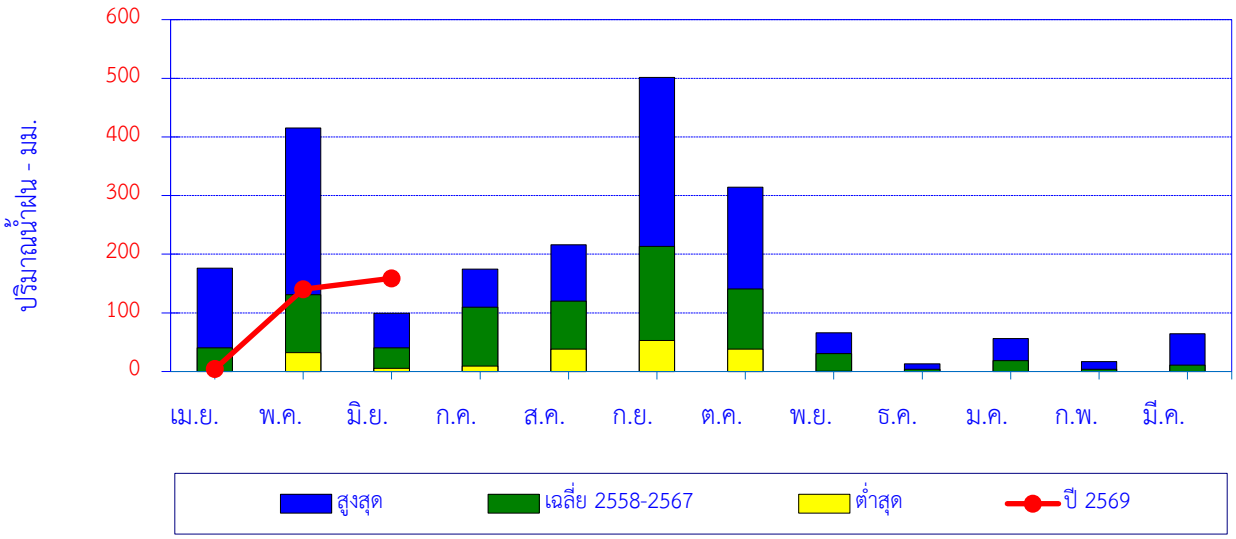

เดือน	เม.ย.	พ.ค.	มิ.ย.	ก.ค.	ส.ค.	ก.ย.	ต.ค.	พ.ย.	ธ.ค.	ม.ค.	ก.พ.	มี.ค.	ปี
สูงสุด	176.1	415.2	99.2	174.4	216.3	501.6	314.1	66.0	13.3	56.1	16.9	64.3	
เฉลี่ย 2558-2567	40.3	131.1	40.5	109.7	120.1	213.4	140.8	30.5	3.7	18.7	3.7	10.9	863.3
ต่ำสุด	0.0	32.0	5.2	9.1	38.3	53.0	38.4	0.5	0.0	0.0	0.0	0.0	
ปี 2569	4.1	140.3	159.0										303.4

ปริมาณน้ำฝนสะสมรายเดือน

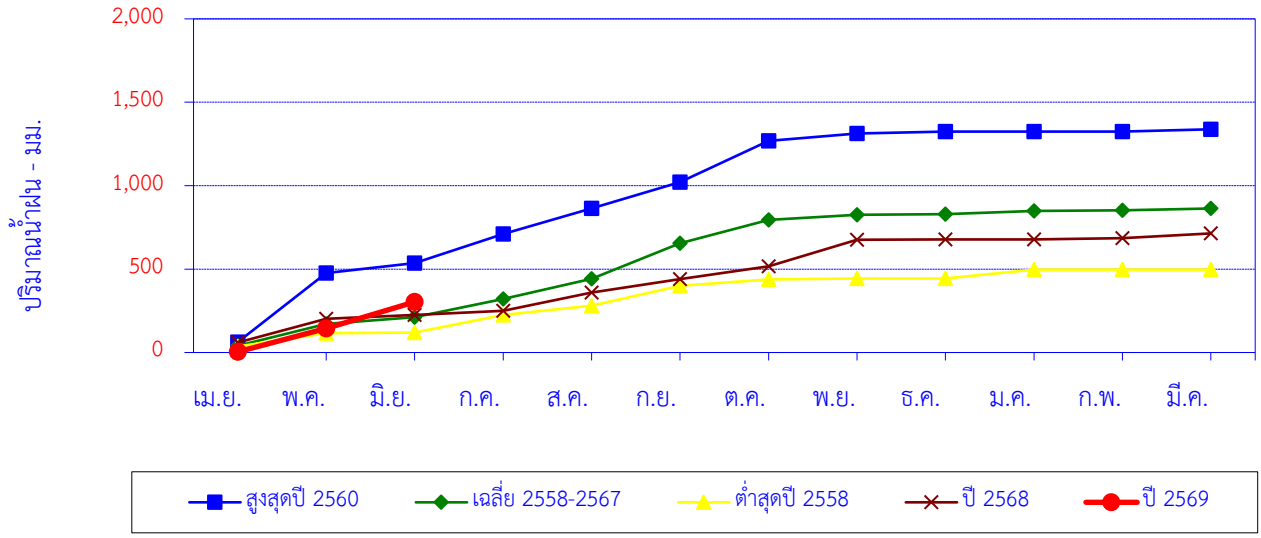

เดือน	เม.ย.	พ.ค.	มิ.ย.	ก.ค.	ส.ค.	ก.ย.	ต.ค.	พ.ย.	ธ.ค.	ม.ค.	ก.พ.	มี.ค.	ปี
สูงสุดปี 2560	62.2	415.2	58.4	174.4	154.0	156.5	247.7	45.0	11.7	0.0	0.0	13.1	1,338.2
สะสมปี 2560	62.2	477.4	535.8	710.2	864.2	1,020.7	1,268.4	1,313.4	1,325.1	1,325.1	1,325.1	1,338.2	
เฉลี่ย 2558-2567	40.3	131.1	40.5	109.7	120.1	213.4	140.8	30.5	3.7	18.7	3.7	10.9	863.3
เฉลี่ยสะสม	40.3	171.3	211.8	321.5	441.6	655.0	795.8	826.3	830.0	848.7	852.4	863.3	
ต่ำสุดปี 2558	36.0	78.9	5.2	105.6	55.8	118.1	38.4	6.0	0.0	53.0	0.0	0.0	497.0
สะสมปี 2558	36.0	114.9	120.1	225.7	281.5	399.6	438.0	444.0	444.0	497.0	497.0	497.0	
ปี 2568	59.8	141.4	24.2	23.8	110.2	81.2	76.8	159.4	1.3	0.0	7.8	28.2	714.1
สะสมปี 2568	59.8	201.2	225.4	249.2	359.4	440.6	517.4	676.8	678.1	678.1	685.9	714.1	
ปี 2569	4.1	140.3	159.0										303.4
สะสมปี 2569	4.1	144.4	303.4										

สถานี Y.24 บ้านมาง อ.เชียงม่วน จ.พะเยา

สถิติปริมาณน้ำฝนรายเดือน

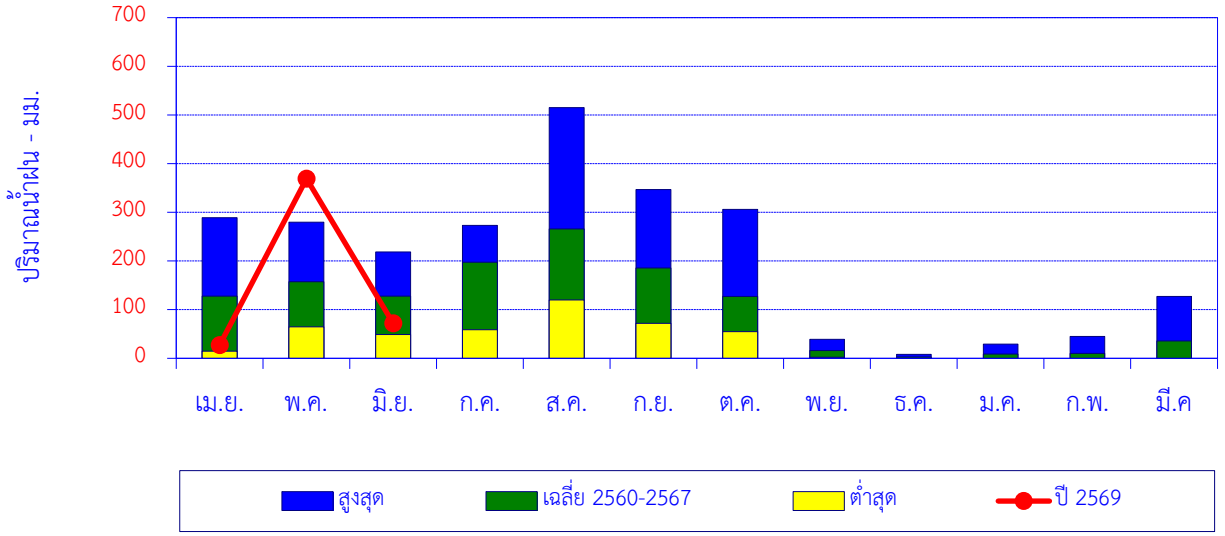

เดือน	เม.ย.	พ.ค.	มิ.ย.	ก.ค.	ส.ค.	ก.ย.	ต.ค.	พ.ย.	ธ.ค.	ม.ค.	ก.พ.	มี.ค	ปี
สูงสุด	288.8	279.4	218.6	273.2	515.4	346.6	305.8	38.8	8.2	29.4	45.0	127.2	
เฉลี่ย 2560-2567	128.0	157.1	127.6	197.4	266.1	185.6	126.8	16.1	2.8	8.7	10.0	35.5	1,261.7
ต่ำสุด	14.6	64.4	49.2	58.8	119.8	71.8	55.0	2.0	0.0	0.0	0.0	0.0	
ปี 2569	27.2	369.2	71.8										468.2

ปริมาณน้ำฝนสะสมรายเดือน

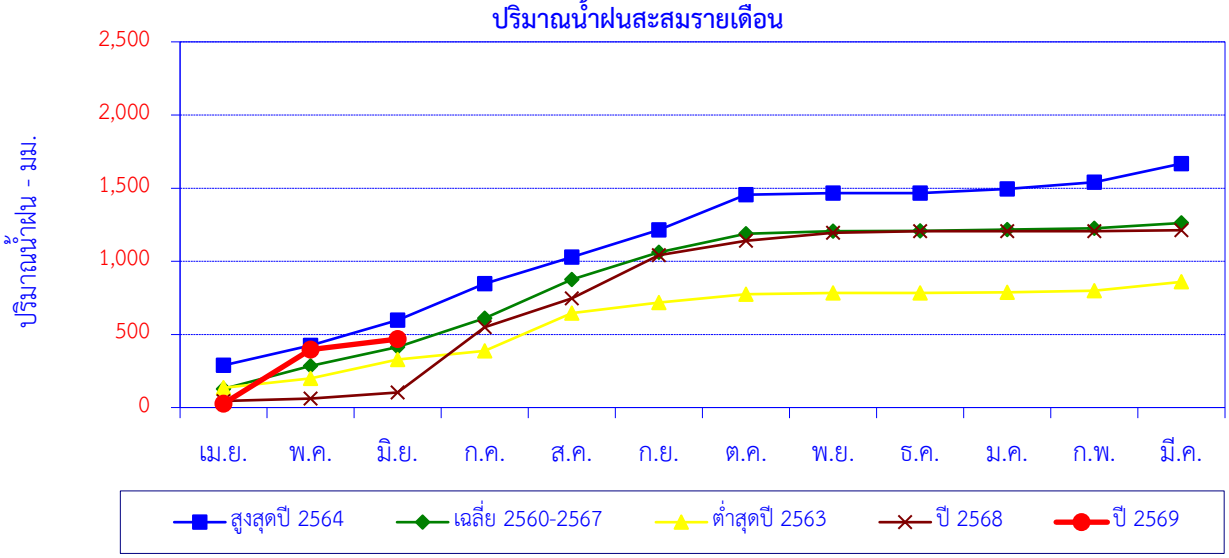

เดือน	เม.ย.	พ.ค.	มิ.ย.	ก.ค.	ส.ค.	ก.ย.	ต.ค.	พ.ย.	ธ.ค.	ม.ค.	ก.พ.	มี.ค.	ปี
สูงสุดปี 2564	288.8	136.8	172.6	249.6	180.0	187.4	239.6	11.2	0.0	29.4	45.0	127.2	1,667.6
สะสมปี 2564	288.8	425.6	598.2	847.8	1,027.8	1,215.2	1,454.8	1,466.0	1,466.0	1,495.4	1,540.4	1,667.6	
เฉลี่ย 2560-2567	128.0	157.1	127.6	197.4	266.1	185.6	126.8	16.1	2.8	8.7	10.0	35.5	1,261.7
เฉลี่ยสะสม	128.0	285.1	412.7	610.1	876.2	1,061.8	1,188.7	1,204.7	1,207.5	1,216.2	1,226.2	1,261.7	
ต่ำสุดปี 2563	135.2	64.4	128.0	58.8	258.6	71.8	57.6	9.8	0.0	2.8	11.6	60.6	859.2
สะสมปี 2563	135.2	199.6	327.6	386.4	645.0	716.8	774.4	784.2	784.2	787.0	798.6	859.2	
ปี 2568	44.8	16.5	41.0	447.7	195.6	296.0	99.0	55.0	10.4	0.0	0.0	6.4	1,212.4
สะสมปี 2568	44.8	61.3	102.3	550.0	745.6	1,041.6	1,140.6	1,195.6	1,206.0	1,206.0	1,206.0	1,212.4	
ปี 2569	27.2	369.2	71.8										468.2
สะสมปี 2569	27.2	396.4	468.2										

แผนที่แสดงที่ตั้งสถานีสำรวจปริมาณน้ำในลำน้ำ 6 ลุ่มน้ำภาคเหนือตอนบน

คำอธิบายสัญลักษณ์

สถานีสำรวจอุตุนิยมวิทยา 64 สถานี

- ▲ ปริมาณมากกว่าเกณฑ์เฉลี่ย 25%
- ⬟ ปริมาณอยู่เกณฑ์เฉลี่ย
- ● ปริมาณน้อยกว่าเกณฑ์เฉลี่ย 25%
- ◉ สถานีอุทกวิทยา (เริ่มสำรวจปี พ.ศ.2565)

- ◉ จังหวัด
- ทางน้ำ
- ขอบเขตลุ่มน้ำ
- ขอบเขตประเทศ
- อ่างเก็บน้ำ, เขื่อน

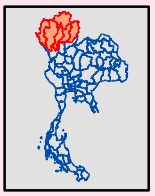

1 cm = 24 km

0 20 40 80 Km

ข้อมูลวันที่ 14 กรกฎาคม 2569

ที่มา : ศูนย์อุทกวิทยาชลประทานภาคเหนือตอนบน กรมชลประทาน

สถานี แม่น้ำปิง (P.1) สะพานนวรัฐ ต.วัดเกต อ.เมือง จ.เชียงใหม่

ปริมาณน้ำเฉลี่ยรายวัน

ระดับตลิ่งฝั่งซ้าย 307.856 ม.(ร.ท.ก.) ระดับตลิ่งฝั่งขวา 307.788 ม.(ร.ท.ก.)

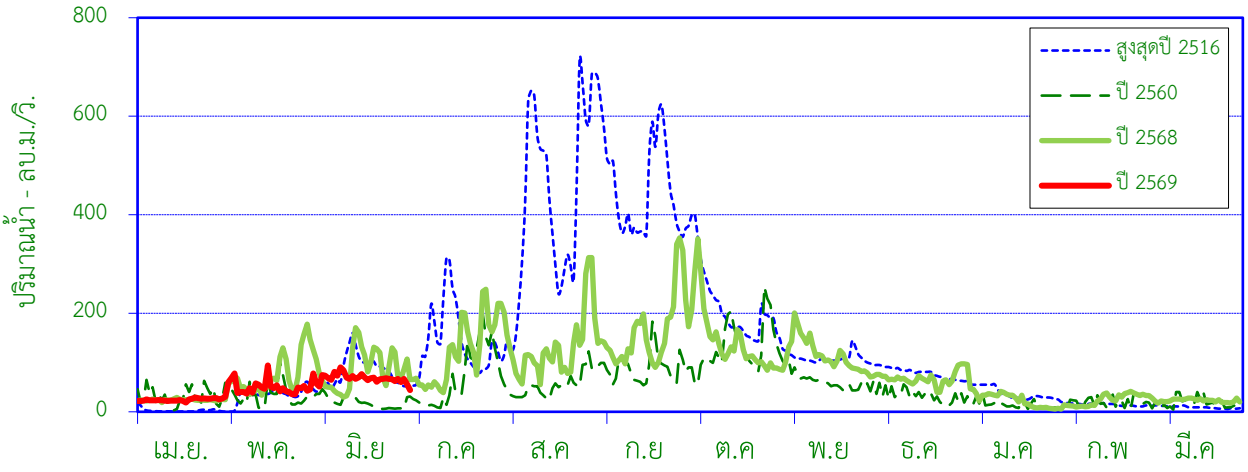

ศูนย์เสาระดับ 300.500 ม.(ร.ท.ก.) พื้นที่รับน้ำ 6,350 ตร.กม.

พิกัดสถานี Lat 18°47'10"N Long 99°00'27"E

สถิติที่เคยปรากฏ

1. สถิติระดับน้ำสูงสุด	*5.30*	ม. (5 ต.ค. 67)
2. สถิติปริมาณน้ำไหลสูงสุด	*867.20*	ลบ.ม./วินาที (30 ก.ย. 48)
3. สถิติระดับน้ำต่ำสุด	*0.07*	ม. (20 พ.ค. 23)
4. สถิติปริมาณน้ำไหลต่ำสุด	*0.00*	ลบ.ม./วินาที (20 พ.ค. 23)
5. สถิติปริมาณน้ำเฉลี่ยของเดือน มิ.ย. (2464-2567)	*104.47*	ล้าน ลบ.ม.
6. สถิติปริมาณน้ำเฉลี่ยสะสมรายปี (2464-2567)	*1,721*	ล้าน ลบ.ม.

ข้อมูลน้ำท่าของ เดือน มิถุนายน 2569

1. ระดับน้ำสูงสุด	*1.60*	ม. (7 มิ.ย. 69)
2. ปริมาณน้ำไหลสูงสุด	*90.00*	ลบ.ม./วินาที
3. ระดับน้ำต่ำสุด	*1.15*	ม. (30 มิ.ย. 69)
4. ปริมาณน้ำไหลต่ำสุด	*44.00*	ลบ.ม./วินาที
5. ปริมาณน้ำรวมทั้งเดือน	*177.56*	ล้าน ลบ.ม.
6. น้ำท่าเดือนนี้อยู่ในเกณฑ์	***มาก***	

ปริมาณน้ำรายเดือน - ล้าน ลูกบาศก์เมตร

เดือน	เม.ย.	พ.ค.	มิ.ย.	ก.ค.	ส.ค.	ก.ย.	ต.ค.	พ.ย.	ธ.ค.	ม.ค.	ก.พ.	มี.ค	ปี
เฉลี่ย 2464-2567	39.18	77.47	104.47	135.01	290.25	393.85	272.67	160.40	106.07	63.34	40.15	37.77	1,721
เฉลี่ยสะสม	39.18	116.65	221.13	356.13	646.38	1,040	1,313	1,473	1,579	1,643	1,683	1,721	
ปี 2569	63.95	136.05	177.56										377.56
สะสมปี 2569	63.95	199.99	377.56										

สถานี แม่น้ำปิง (P.1) สะพานนวรัฐ ต.วัดเกต อ.เมือง จ.เชียงใหม่

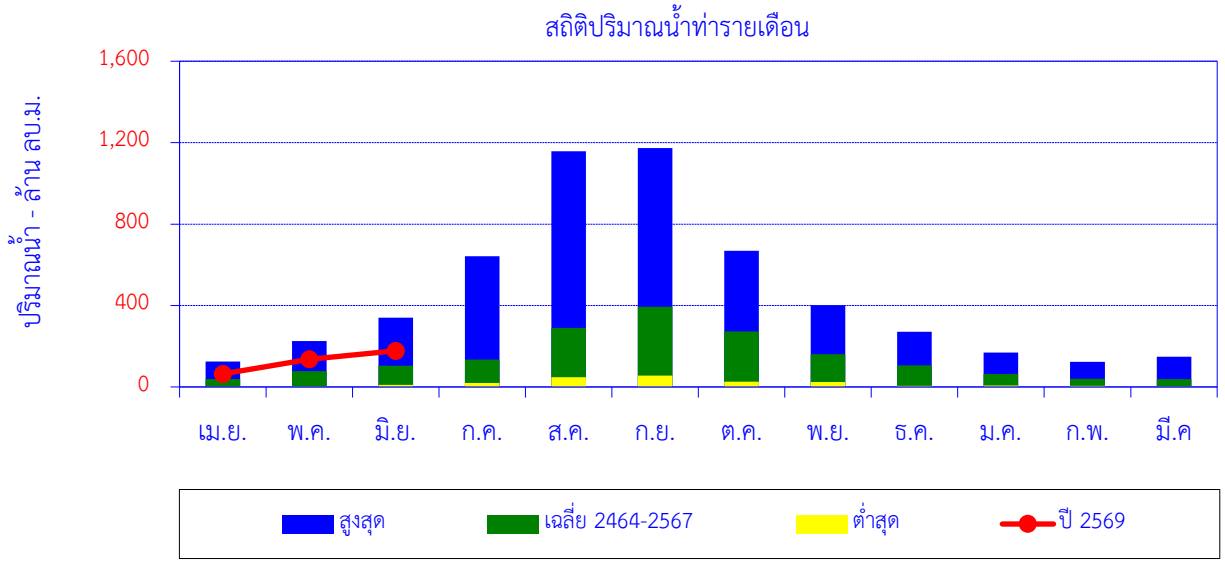

เดือน	เม.ย.	พ.ค.	มิ.ย.	ก.ค.	ส.ค.	ก.ย.	ต.ค.	พ.ย.	ธ.ค.	ม.ค.	ก.พ.	มี.ค	ปี
สูงสุด	125.45	225.25	340.59	642.00	1,158	1,173	669.16	401.52	270.52	168.30	122.77	148.95	
เฉลี่ย 2464-2567	39.18	77.47	104.47	135.01	290.25	393.85	272.67	160.40	106.07	63.34	40.15	37.77	1,721
ต่ำสุด	1.28	2.96	9.90	18.85	47.90	56.19	26.09	23.88	4.90	6.40	5.68	2.41	
ปี 2569	63.95	136.05	177.56										377.56

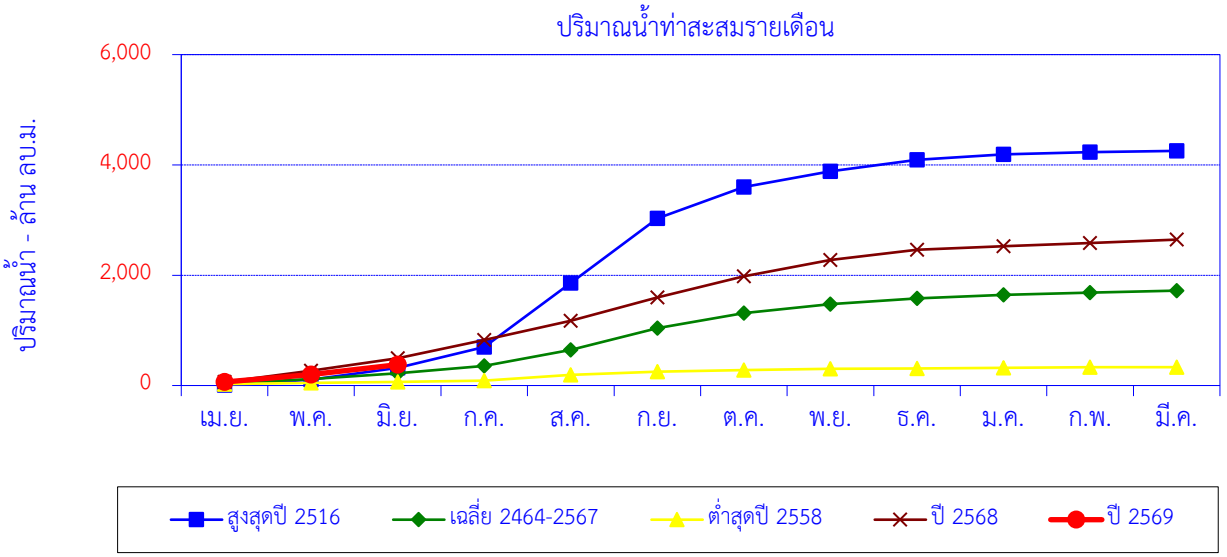

เดือน	เม.ย.	พ.ค.	มิ.ย.	ก.ค.	ส.ค.	ก.ย.	ต.ค.	พ.ย.	ธ.ค.	ม.ค.	ก.พ.	มี.ค.	ปี
สูงสุดปี 2516	7.28	96.74	217.64	377.50	1,158	1,173	571.10	282.10	209.50	99.40	36.30	25.20	4,254
สะสมปี 2516	7.30	104.04	321.68	699.18	1,857	3,031	3,602	3,884	4,093	4,193	4,229	4,254	
เฉลี่ย 2464-2567	39.18	77.47	104.47	135.01	290.25	393.85	272.67	160.40	106.07	63.34	40.15	37.77	1,721
เฉลี่ยสะสม	39.18	116.65	221.13	356.13	646.38	1,040	1,313	1,473	1,579	1,643	1,683	1,721	
ต่ำสุดปี 2558	26.34	21.62	15.14	28.25	101.71	56.19	30.37	23.88	4.90	12.06	9.24	3.22	332.91
สะสมปี 2558	26.34	47.96	63.10	91.35	193.06	249.25	279.62	303.50	308.39	320.46	329.69	332.91	
ปี 2568	62.50	208.34	222.16	330.19	352.40	421.14	382.91	296.43	184.77	64.14	59.08	61.53	2,646
สะสมปี 2568	62.50	270.85	493.01	823.20	1,176	1,597	1,980	2,276	2,461	2,525	2,584	2,646	
ปี 2569	63.95	136.05	177.56										377.56
สะสมปี 2569	63.95	199.99	377.56										

สถานี น้ำแม่แตง (P.4A) บ้านแม่แตง ต.สันมหาพน อ.แม่แตง จ.เชียงใหม่

ปริมาณน้ำเฉลี่ยรายวัน

ระดับตลิ่งฝั่งซ้าย 339.964 ม.(ร.ท.ก.) ระดับตลิ่งฝั่งขวา 339.912 ม.(ร.ท.ก.)

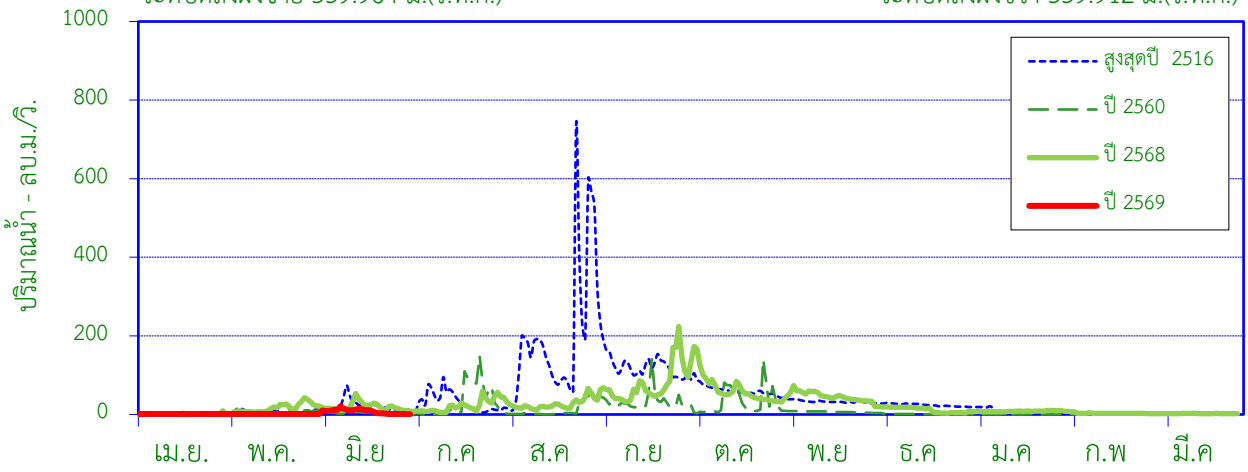

ศูนย์เสาระดับ 334.000 ม.(ร.ท.ก.) พื้นที่รับน้ำ 1,930 ตร.กม.

พิกัดสถานี Lat 19°07'15"N Long 98°56'53"E

สถิติที่เคยปรากฏ

1. สถิติระดับน้ำสูงสุด	*5.82*	ม. (24 ส.ค.16)
2. สถิติปริมาณน้ำไหลสูงสุด	*739.0*	ลบ.ม./วินาที (24 ส.ค.16)
3. สถิติระดับน้ำต่ำสุด	*-1.60*	ม. (18 มี.ค.67)
4. สถิติปริมาณน้ำไหลต่ำสุด	*0.00*	ลบ.ม./วินาที (18 มี.ค.46)
5. สถิติปริมาณน้ำเฉลี่ยของเดือน มิ.ย. (2498-2567)	*29.72*	ล้าน ลบ.ม.
6. สถิติปริมาณน้ำเฉลี่ยสะสมรายปี (2498-2567)	*435.4*	ล้าน ลบ.ม.

ข้อมูลน้ำท่าของ เดือน มิถุนายน 2569

1. ระดับน้ำสูงสุด	*-0.13*	ม. (7 มิ.ย. 69)
2. ปริมาณน้ำไหลสูงสุด	*21.27*	ลบ.ม./วินาที
3. ระดับน้ำต่ำสุด	*-1.25*	ม. (29 มิ.ย. 69)
4. ปริมาณน้ำไหลต่ำสุด	*0.75*	ลบ.ม./วินาที
5. ปริมาณน้ำรวมทั้งเดือน	*19.82*	ล้าน ลบ.ม.
6. น้ำท่าประจำเดือนนี้อยู่ในเกณฑ์	***น้อย***	

ปริมาณน้ำรายเดือน - ล้าน ลูกบาศก์เมตร

เดือน	เม.ย.	พ.ค.	มิ.ย.	ก.ค.	ส.ค.	ก.ย.	ต.ค.	พ.ย.	ธ.ค.	ม.ค.	ก.พ.	มี.ค	ปี
เฉลี่ย 2498-2567	5.53	22.23	29.72	27.01	78.02	101.61	68.11	51.98	29.40	11.03	5.84	4.90	435.37
เฉลี่ยสะสม	5.53	27.76	57.48	84.49	162.50	264.11	332.22	384.20	413.60	424.63	430.47	435.37	
ปี 2569	3.08	3.19	19.82										26.09
สะสมปี 2569	3.08	6.28	26.09										

สถานี น้ำแม่แตง (P.4A) บ้านแม่แตง ต.สันมหาพน อ.แม่แตง จ.เชียงใหม่

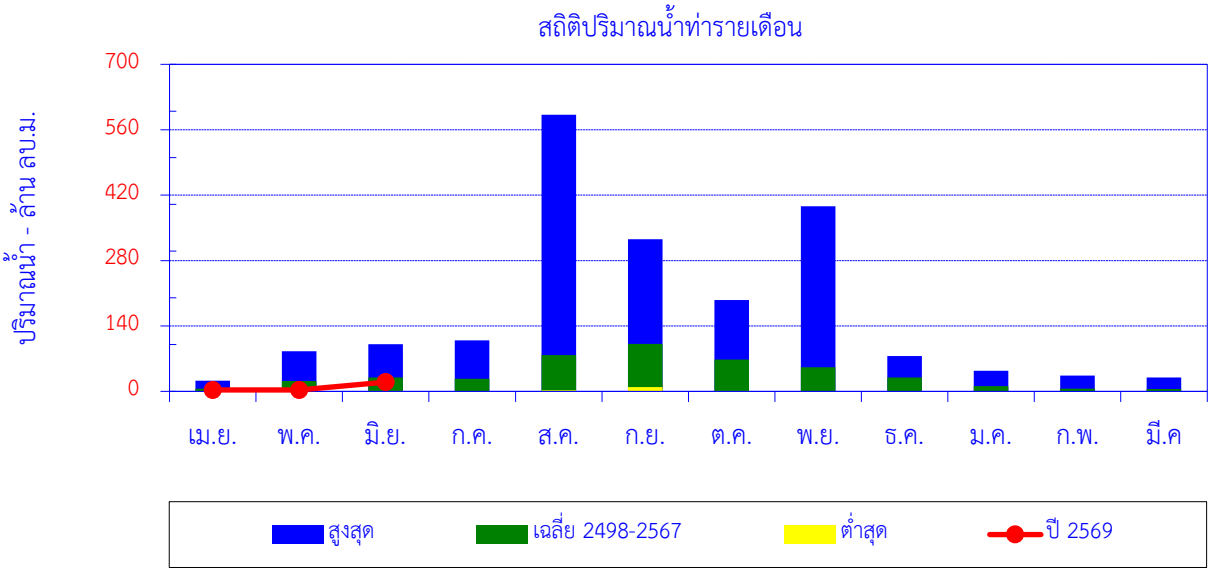

เดือน	เม.ย.	พ.ค.	มิ.ย.	ก.ค.	ส.ค.	ก.ย.	ต.ค.	พ.ย.	ธ.ค.	ม.ค.	ก.พ.	มี.ค	ปี
สูงสุด	23.10	85.82	101.00	109.00	592.00	326.00	195.62	396.00	75.90	44.20	33.50	29.60	
เฉลี่ย 2498-2567	5.53	22.23	29.72	27.01	78.02	101.61	68.11	51.98	29.40	11.03	5.84	4.90	435.37
ต่ำสุด	0.03	0.10	0.71	0.10	2.64	9.15	0.99	0.32	0.04	0.02	0.00	0.03	
ปี 2569	3.08	3.19	19.82										26.09

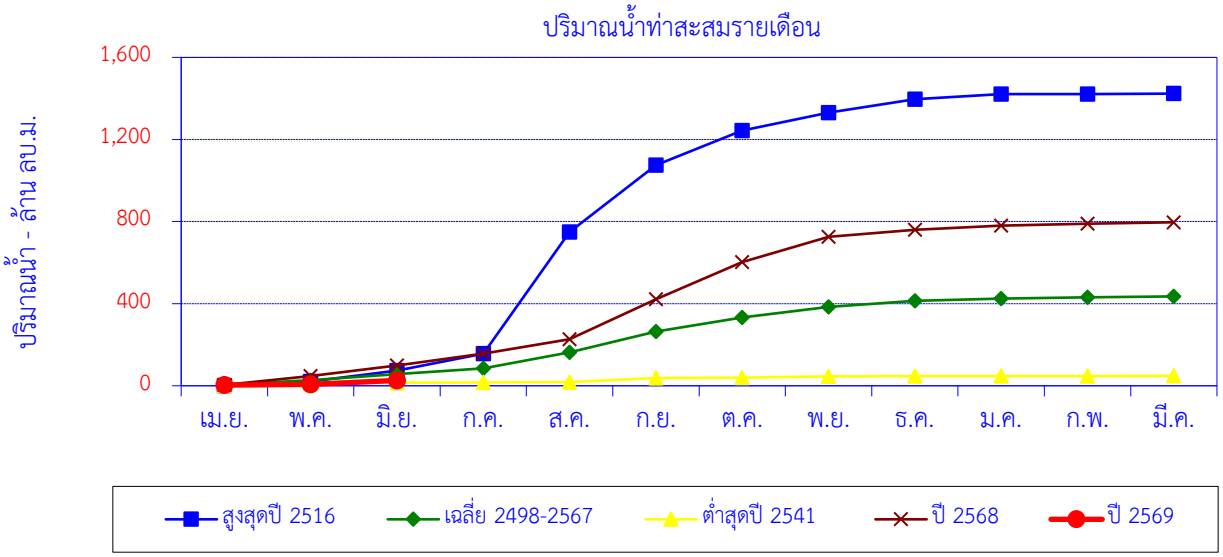

เดือน	เม.ย.	พ.ค.	มิ.ย.	ก.ค.	ส.ค.	ก.ย.	ต.ค.	พ.ย.	ธ.ค.	ม.ค.	ก.พ.	มี.ค.	ปี
สูงสุดปี 2516	1.14	19.60	53.20	82.80	592.00	326.00	168.00	87.40	66.50	24.20	0.61	2.12	1,424
สะสมปี 2516	1.14	20.74	73.94	156.74	748.74	1,075	1,243	1,330	1,397	1,421	1,421	1,424	
เฉลี่ย 2498-2567	5.53	22.23	29.72	27.01	78.02	101.61	68.11	51.98	29.40	11.03	5.84	4.90	435.37
เฉลี่ยสะสม	5.53	27.76	57.48	84.49	162.50	264.11	332.22	384.20	413.60	424.63	430.47	435.37	
ต่ำสุดปี 2541	0.87	8.83	4.65	1.44	2.64	19.93	0.99	6.38	1.62	0.44	0.30	0.30	48.38
สะสมปี 2541	0.87	9.70	14.34	15.79	18.43	38.35	39.34	45.72	47.34	47.78	48.08	48.38	
ปี 2568	4.03	44.09	49.97	57.72	70.13	195.94	181.43	122.14	33.90	21.63	9.24	6.45	796.66
สะสมปี 2568	4.03	48.12	98.08	155.80	225.93	421.87	603.30	725.44	759.34	780.97	790.21	796.66	
ปี 2569	3.08	3.19	19.82										26.09
สะสมปี 2569	3.08	6.28	26.09										

สถานี น้ำแม่กวง (P.5) สะพานท่านาง ต.ในเมือง อ.เมือง จ.ลำพูน

ปริมาณน้ำเฉลี่ยรายวัน

ระดับตลิ่งฝั่งซ้าย 295.891 ม.(ร.ท.ก.) ระดับตลิ่งฝั่งขวา 296.072 ม.(ร.ท.ก.

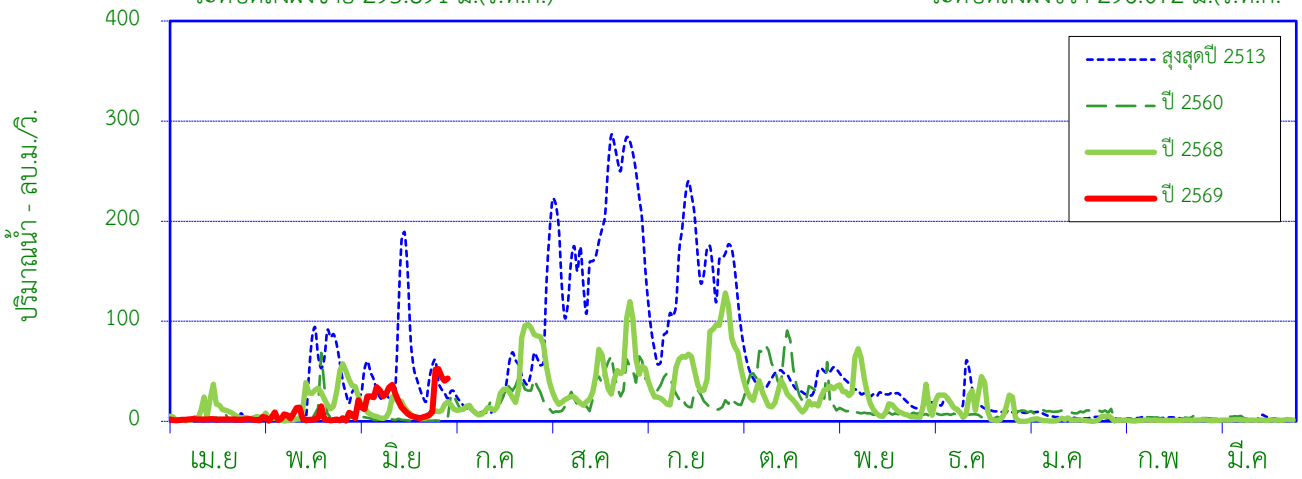

ศูนย์เสาระดับ 288.500 ม.(ร.ท.ก.) พื้นที่รับน้ำ 1,569 ตร.กม.

พิกัดสถานี Lat 18°34'32"N Long 99°00'44"E

สถิติที่เคยปรากฏ

1. สถิติระดับน้ำสูงสุด	*6.31*	ม. (13 ส.ค. 44)
2. สถิติปริมาณน้ำไหลสูงสุด	*275.00*	ลบ.ม./วินาที (4 ส.ค. 54)
3. สถิติระดับน้ำต่ำสุด	*0.34*	ม. (2 ก.ค. 35)
4. สถิติปริมาณน้ำไหลต่ำสุด	*0.00*	ลบ.ม./วินาที (1 เม.ย. 33)
5. สถิติปริมาณน้ำเฉลี่ยของเดือน มิ.ย. (2494-2535,2548-2567)	*24.74*	ล้าน ลบ.ม.
6. สถิติปริมาณน้ำเฉลี่ยสะสมรายปี (2494-2535,2548-2567)	618.6	ล้าน ลบ.ม.

ข้อมูลน้ำท่าของ เดือน มิถุนายน 2569

1. ระดับน้ำสูงสุด	*3.67*	ม. (27 มิ.ย. 69)
2. ปริมาณน้ำไหลสูงสุด	*52.30*	ลบ.ม./วินาที
3. ระดับน้ำต่ำสุด	*2.21*	ม. (21 มิ.ย. 69)
4. ปริมาณน้ำไหลต่ำสุด	*3.07*	ลบ.ม./วินาที
5. ปริมาณน้ำรวมทั้งเดือน	*57.39*	ล้าน ลบ.ม.
6. น้ำท่าเดือนนี้อยู่ในเกณฑ์	***มาก***	

ปริมาณน้ำรายเดือน - ล้าน ลูกบาศก์เมตร

เดือน	เม.ย.	พ.ค.	มิ.ย.	ก.ค.	ส.ค.	ก.ย.	ต.ค.	พ.ย.	ธ.ค.	ม.ค.	ก.พ.	มี.ค.	ปี
เฉลี่ย 2494-2535,2548-2567	7.24	21.85	24.74	43.16	131.31	185.65	113.45	57.78	15.37	7.74	5.59	4.67	618.55
เฉลี่ยสะสม	7.24	29.10	53.84	97.00	228.30	413.95	527.41	585.18	600.56	608.30	613.89	618.55	
ปี 2569	4.69	11.78	57.39										73.85
สะสมปี 2569	4.69	16.47	73.85										

สถานี น้ำแม่กวง (P.5) สะพานท่านาง ต.ในเมือง อ.เมือง จ.ลำพูน

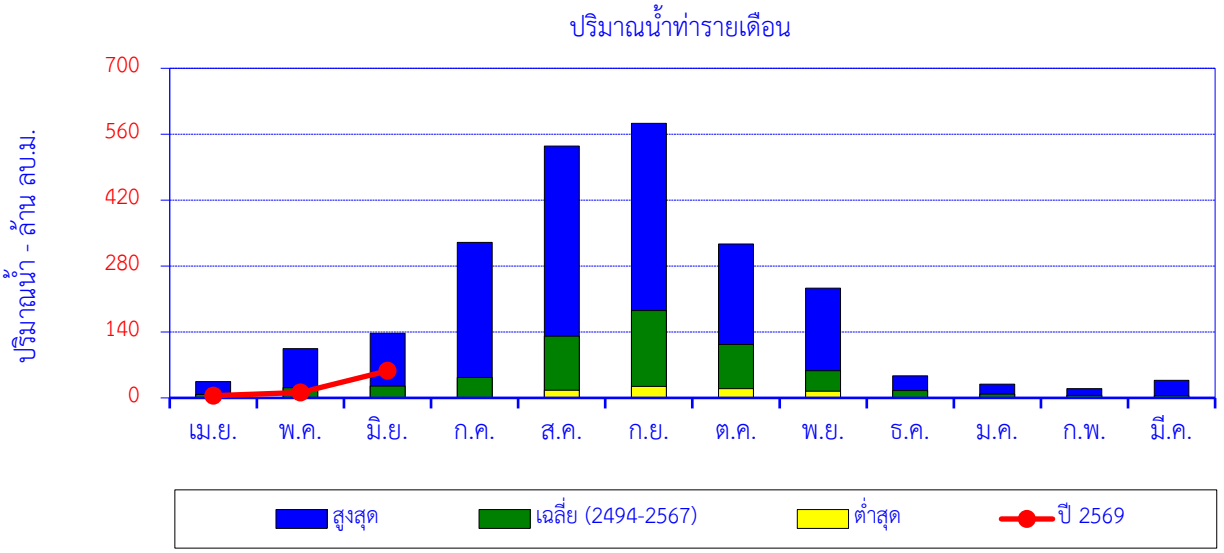

เดือน	เม.ย.	พ.ค.	มิ.ย.	ก.ค.	ส.ค.	ก.ย.	ต.ค.	พ.ย.	ธ.ค.	ม.ค.	ก.พ.	มี.ค.	ปี
สูงสุด	34.39	104.44	137.00	330.00	535.00	583.00	326.59	233.11	47.10	29.20	19.61	37.20	
เฉลี่ย (2494-2567)	7.24	21.85	24.74	43.16	131.31	185.65	113.45	57.78	15.37	7.74	5.59	4.67	618.55
ต่ำสุด	0.00	0.00	0.54	0.08	16.56	24.31	19.77	14.24	0.80	0.08	0.00	0.00	
ปี 2569	4.69	11.78	57.39										73.85

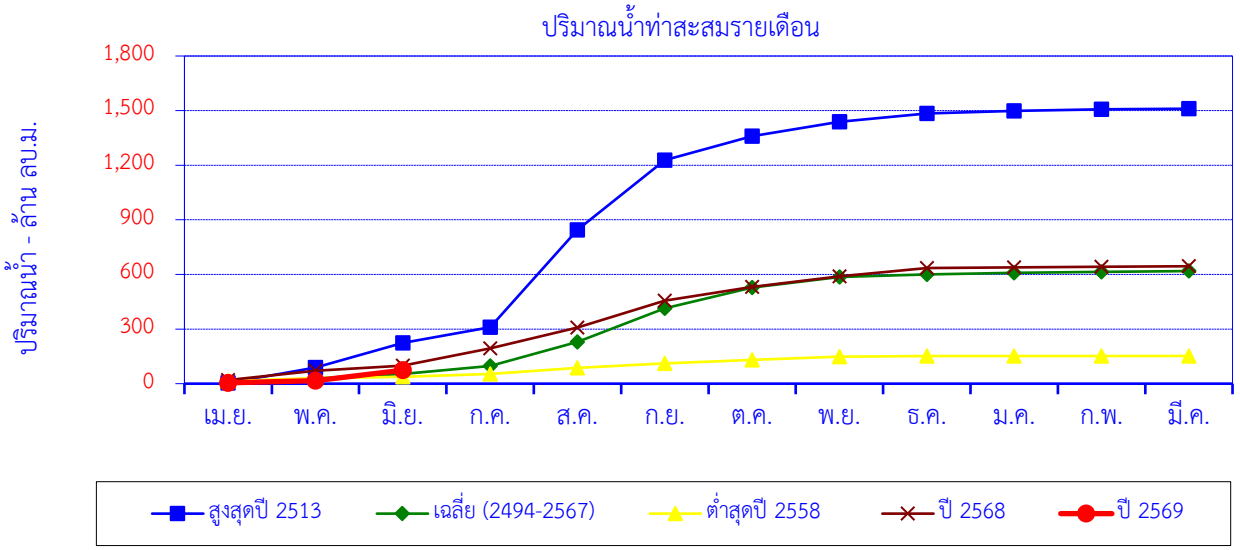

เดือน	เม.ย.	พ.ค.	มิ.ย.	ก.ค.	ส.ค.	ก.ย.	ต.ค.	พ.ย.	ธ.ค.	ม.ค.	ก.พ.	มี.ค.	ปี
สูงสุดปี 2513	3.61	84.0	137.0	85.3	535.0	382.0	133.0	78.1	47.1	14.1	7.45	3.83	1,510
สะสมปี 2513	3.61	87.6	224.6	309.9	844.9	1,227	1,360	1,438	1,485	1,499	1,507	1,510	
เฉลี่ย (2494-2567)	7.24	21.9	24.7	43.2	131.3	185.7	113.5	57.8	15.4	7.74	5.59	4.67	618.6
เฉลี่ยสะสม	7.24	29.1	53.8	97.0	228.3	414.0	527.4	585.2	600.6	608.3	613.9	618.6	
ต่ำสุดปี 2558	14.0	15.9	6.86	16.9	33.5	24.3	19.8	17.6	2.86	0.18	0.28	0.19	152.2
สะสมปี 2558	14.0	29.8	36.7	53.5	87.0	111.3	131.1	148.7	151.5	151.7	152.0	152.2	
ปี 2568	19.97	51.63	27.78	94.1	114.1	148.5	75.2	58.4	45.51	4.19	2.37	3.31	645.0
สะสมปี 2568	19.97	71.60	99.38	193.49	307.56	456.02	531.23	589.66	635.18	639.37	641.74	645.05	
ปี 2569	4.69	11.78	57.39										73.85
สะสมปี 2569	4.69	16.47	73.85										

สถานี น้ำแม่แจ่ม (P.14A) สะพานท่าข้าม ต.บ้านแปะ อ.จอมทอง จ.เชียงใหม่

ปริมาณน้ำเฉลี่ยรายวัน

ระดับตลิ่งฝั่งซ้าย 268.218 ม.(ร.ท.ก.) ระดับตลิ่งฝั่งขวา 268.327 ม.(ร.ท.ก.)

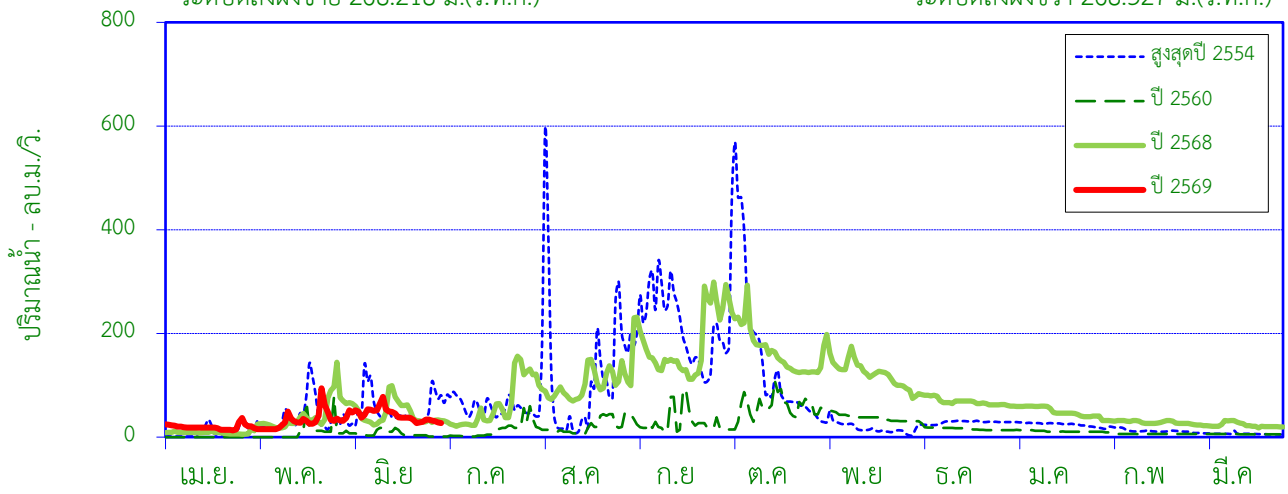

ศูนย์เสาระดับ 261.863 ม.(ร.ท.ก.) พื้นที่รับน้ำ 3,909 ตร.กม.

พิกัดสถานี Lat 19°12'02"N Long 98°37'01"E

สถิติที่เคยปรากฏ

1. สถิติระดับน้ำสูงสุด	*5.20*	ม. (3 ส.ค. 54)
2. สถิติปริมาณน้ำไหลสูงสุด	*1,235.0*	ลบ.ม./วินาที (3 ส.ค. 54)
3. สถิติระดับน้ำต่ำสุด	*-1.19*	ม. (5 เม.ย. 65)
4. สถิติปริมาณน้ำไหลต่ำสุด	*0.02*	ลบ.ม./วินาที (24 มี.ค. 63)
5. สถิติปริมาณน้ำเฉลี่ยของเดือน มิ.ย. (2501-2511,2553-2567)	*47.53*	ล้าน ลบ.ม.
6. สถิติปริมาณน้ำเฉลี่ยสะสมรายปี (2501-2511,2553-2567)	*1,063*	ล้าน ลบ.ม.

ข้อมูลน้ำท่าของ เดือน มิถุนายน 2569

1. ระดับน้ำสูงสุด	*0.47*	ม. (11 มิ.ย. 69)
2. ปริมาณน้ำไหลสูงสุด	*77.40*	ลบ.ม./วินาที
3. ระดับน้ำต่ำสุด	*-0.28*	ม. (30 มิ.ย. 69)
4. ปริมาณน้ำไหลต่ำสุด	*27.00*	ลบ.ม./วินาที
5. ปริมาณน้ำรวมทั้งเดือน	*109.66*	ล้าน ลบ.ม.
6. น้ำท่าประจำเดือนนี้อยู่ในเกณฑ์	***มาก***	

ปริมาณน้ำรายเดือน - ล้าน ลูกบาศก์เมตร													
เดือน	เม.ย.	พ.ค.	มิ.ย.	ก.ค.	ส.ค.	ก.ย.	ต.ค.	พ.ย.	ธ.ค.	ม.ค.	ก.พ.	มี.ค	ปี
เฉลี่ย 2501-2511,2553-2567	19.31	44.20	47.53	77.38	145.39	242.96	239.20	97.11	59.51	42.57	26.39	21.70	1,063
เฉลี่ยสะสม	19.31	63.51	111.04	188.42	333.81	576.77	815.97	913.08	972.59	1,015.16	1,042	1,063	
ปี 2569	50.82	85.99	109.66										246.47
สะสมปี 2569	50.82	136.81	246.47										

สถานี น้ำแม่แจ่ม (P.14A) สะพานท่าข้าม ต.บ้านแปะ อ.จอมทอง จ.เชียงใหม่

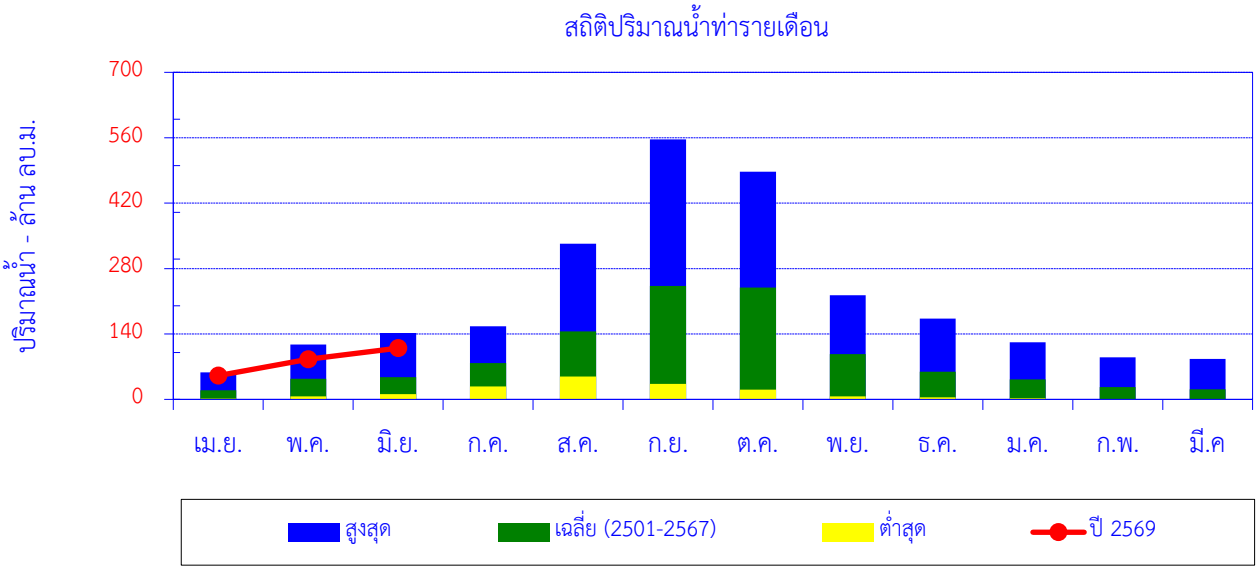

เดือน	เม.ย.	พ.ค.	มิ.ย.	ก.ค.	ส.ค.	ก.ย.	ต.ค.	พ.ย.	ธ.ค.	ม.ค.	ก.พ.	มี.ค	ปี
สูงสุด	57.86	117.58	142.07	156.20	332.91	556.64	487.62	222.73	172.88	122.12	90.08	86.53	
เฉลี่ย (2501-2567)	19.31	44.20	47.53	77.38	145.39	242.96	239.20	97.11	59.51	42.57	26.39	21.70	1,063
ต่ำสุด	1.80	6.24	11.10	27.90	48.97	32.90	20.81	6.52	4.72	2.46	0.55	0.07	
ปี 2569	50.82	85.99	109.66										246.47

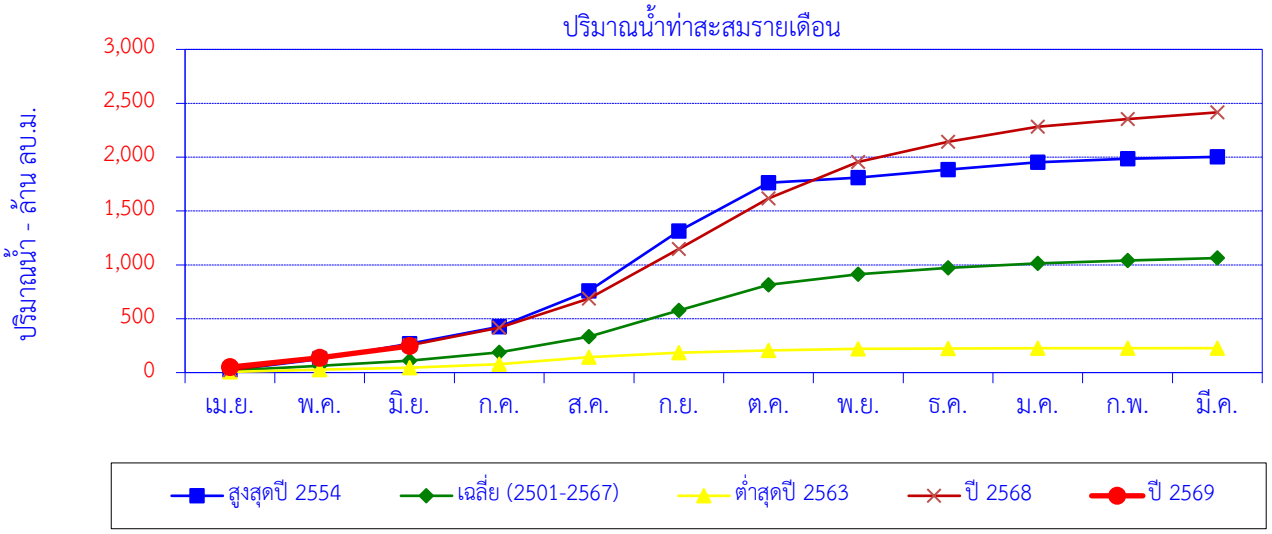

เดือน	เม.ย.	พ.ค.	มิ.ย.	ก.ค.	ส.ค.	ก.ย.	ต.ค.	พ.ย.	ธ.ค.	ม.ค.	ก.พ.	มี.ค.	ปี
สูงสุดปี 2554	23.31	103.47	142.07	156.20	332.91	556.64	447.42	48.70	72.63	67.92	33.41	17.82	2,002
สะสมปี 2554	23.31	126.78	268.85	425.05	757.96	1,315	1,762	1,811	1,883	1,951	1,985	2,002	
เฉลี่ย (2501-2567)	19.31	44.20	47.53	77.38	145.39	242.96	239.20	97.11	59.51	42.57	26.39	21.70	1,063
เฉลี่ยสะสม	19.31	63.51	111.04	188.42	333.81	576.77	815.97	913.08	972.59	1,015	1,042	1,063	
ต่ำสุดปี 2563	6.27	20.71	18.09	34.31	65.08	39.23	23.30	12.22	4.72	2.46	0.55	0.07	227.00
สะสมปี 2563	6.27	26.98	45.07	79.38	144.46	183.69	206.99	219.21	223.92	226.38	226.93	227.00	
ปี 2568	22.23	114.88	117.29	163.70	269.62	460.56	469.70	337.76	187.89	137.17	72.01	62.81	2,416
สะสมปี 2568	22.23	137.10	254.39	418.10	687.71	1,148	1,618	1,956	2,144	2,281	2,353	2,416	
ปี 2569	50.82	85.99	109.66										246.47
สะสมปี 2569	50.82	136.81	246.47										

สถานี แม่น้ำปิง (P.20) บ้านเชียงดาว ต.เชียงดาว อ.เชียงดาว จ.เชียงใหม่

ปริมาณน้ำเฉลี่ยรายวัน

ระดับตลิ่งฝั่งซ้าย 385.620 ม.(ร.ท.ก.) ระดับตลิ่งฝั่งขวา 386.720 ม.(ร.ท.ก.)

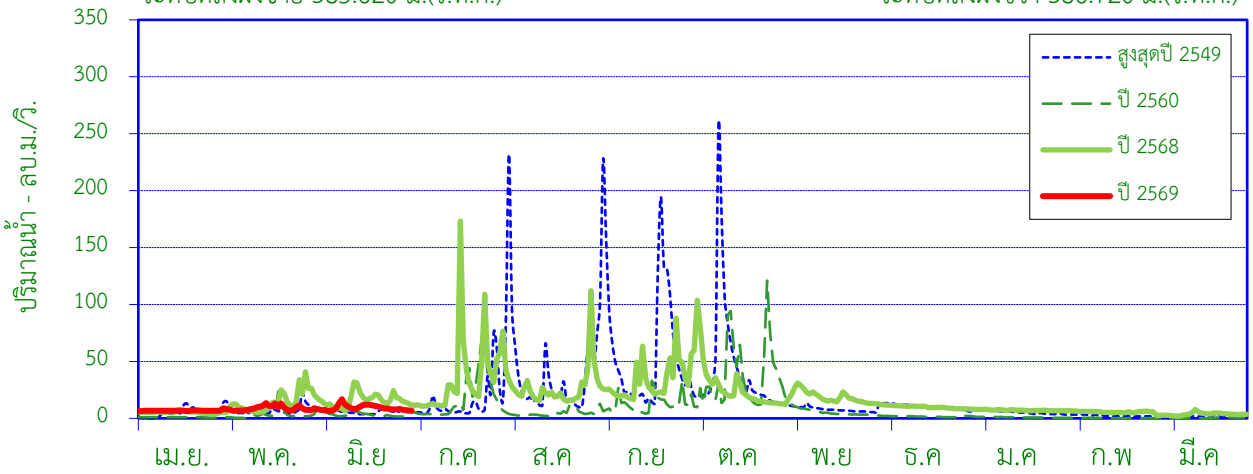

ศูนย์เสาระดับ 379.900 ม.(ร.ท.ก.) พื้นที่รับน้ำ 1,345 ตร.กม.

พิกัดสถานี Lat 19°21'58"N Long 98°58'21"E

สถิติที่เคยปรากฏ

1. สถิติระดับน้ำสูงสุด	*4.86*	ม. (13 ส.ค. 48)
2. สถิติปริมาณน้ำไหลสูงสุด	*681.40*	ลบ.ม./วินาที (13 ส.ค. 48)
3. สถิติระดับน้ำต่ำสุด	*-0.17*	ม. (11 มี.ค. 59)
4. สถิติปริมาณน้ำไหลต่ำสุด	*0.00*	ลบ.ม./วินาที (26 มี.ค. 48)
5. สถิติปริมาณน้ำเฉลี่ยของเดือน มิ.ย. (2522-2567)	*18.60*	ล้าน ลบ.ม.
6. สถิติปริมาณน้ำเฉลี่ยสะสมรายปี (2522-2567)	*364.7*	ล้าน ลบ.ม.

ข้อมูลน้ำท่าของ เดือน มิถุนายน 2569

1. ระดับน้ำสูงสุด	*0.35*	ม. (7 มิ.ย. 69)
2. ปริมาณน้ำไหลสูงสุด	*16.82*	ลบ.ม./วินาที
3. ระดับน้ำต่ำสุด	*0.03*	ม. (3 มิ.ย. 69)
4. ปริมาณน้ำไหลต่ำสุด	*6.54*	ลบ.ม./วินาที
5. ปริมาณน้ำรวมทั้งเดือน	*24.26*	ล้าน ลบ.ม.
6. น้ำท่าประจำเดือนนี้อยู่ในเกณฑ์	***มาก***	

ปริมาณน้ำรายเดือน - ล้าน ลูกบาศก์เมตร

เดือน	เม.ย.	พ.ค.	มิ.ย.	ก.ค.	ส.ค.	ก.ย.	ต.ค.	พ.ย.	ธ.ค.	ม.ค.	ก.พ.	มี.ค	ปี
เฉลี่ย 2522-2567	9.25	15.44	18.60	29.96	69.59	89.16	59.84	29.23	17.31	12.18	7.74	6.41	364.70
เฉลี่ยสะสม	9.25	24.69	43.29	73.25	142.84	232.01	291.84	321.07	338.38	350.55	358.29	364.70	
ปี 2569	17.61	23.96	24.26										65.83
สะสมปี 2569	17.61	41.57	65.83										

สถานี แม่น้ำปิง (P.20) บ้านเชียงดาว ต.เชียงดาว อ.เชียงดาว จ.เชียงใหม่

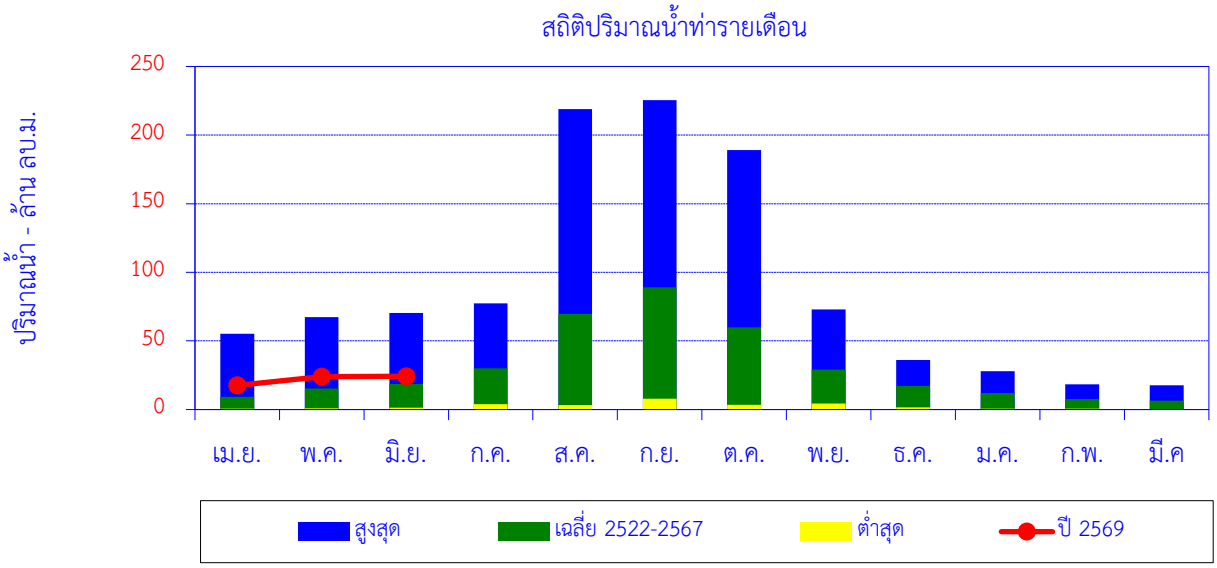

เดือน	เม.ย.	พ.ค.	มิ.ย.	ก.ค.	ส.ค.	ก.ย.	ต.ค.	พ.ย.	ธ.ค.	ม.ค.	ก.พ.	มี.ค	ปี
สูงสุด	55.18	67.35	70.48	77.47	219.00	225.40	189.12	73.06	36.06	28.01	18.46	17.67	
เฉลี่ย 2522-2567	9.25	15.44	18.60	29.96	69.59	89.16	59.84	29.23	17.31	12.18	7.74	6.41	364.70
ต่ำสุด	0.67	0.96	1.39	4.03	3.21	7.80	3.49	4.36	1.50	0.61	0.74	0.10	
ปี 2569	17.61	23.96	24.26										65.83

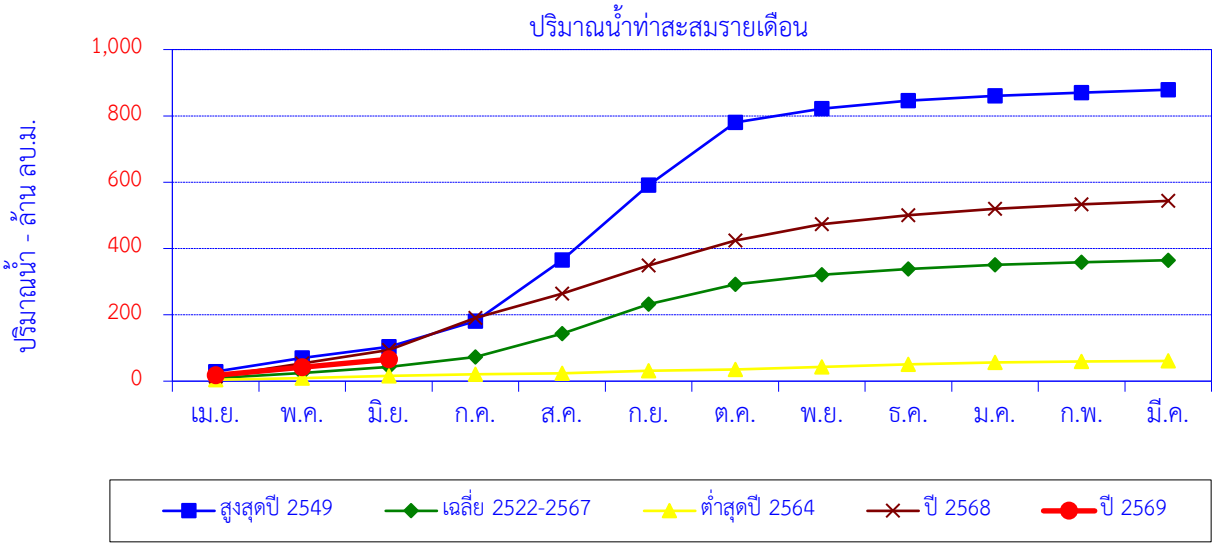

เดือน	เม.ย.	พ.ค.	มิ.ย.	ก.ค.	ส.ค.	ก.ย.	ต.ค.	พ.ย.	ธ.ค.	ม.ค.	ก.พ.	มี.ค.	ปี
สูงสุดปี 2549	28.90	40.87	34.12	77.47	184.11	225.40	189.12	42.09	23.78	14.82	9.54	8.66	878.87
สะสมปี 2549	28.90	69.77	103.89	181.36	365.48	590.87	779.99	822.08	845.86	860.68	870.21	878.87	
เฉลี่ย 2522-2567	9.25	15.44	18.60	29.96	69.59	89.16	59.84	29.23	17.31	12.18	7.74	6.41	364.70
เฉลี่ยสะสม	9.25	24.69	43.29	73.25	142.84	232.01	291.84	321.07	338.38	350.55	358.29	364.70	
ต่ำสุดปี 2564	4.26	4.66	7.46	4.03	3.21	7.80	3.49	8.46	7.28	5.60	3.25	1.41	60.90
สะสมปี 2564	4.26	8.92	16.38	20.40	23.61	31.41	34.90	43.36	50.65	56.25	59.49	60.90	
ปี 2568	13.62	39.49	41.34	96.30	73.21	85.40	75.22	48.63	27.03	19.52	13.86	10.00	543.63
สะสมปี 2568	13.62	53.12	94.46	190.75	263.96	349.36	424.58	473.21	500.24	519.77	533.63	543.63	
ปี 2569	17.61	23.96	24.26										65.83
สะสมปี 2569	17.61	41.57	65.83										

สถานี น้ำแม่ริม (P.21) บ้านเหมืองผ่า ต.ริมเหนือ อ.แม่ริม จ.เชียงใหม่

ปริมาณน้ำเฉลี่ยรายวัน

ระดับตลิ่งฝั่งซ้าย 324.930 ม.(ร.ท.ก.) ระดับตลิ่งฝั่งขวา 324.977 ม.(ร.ท.ก.)

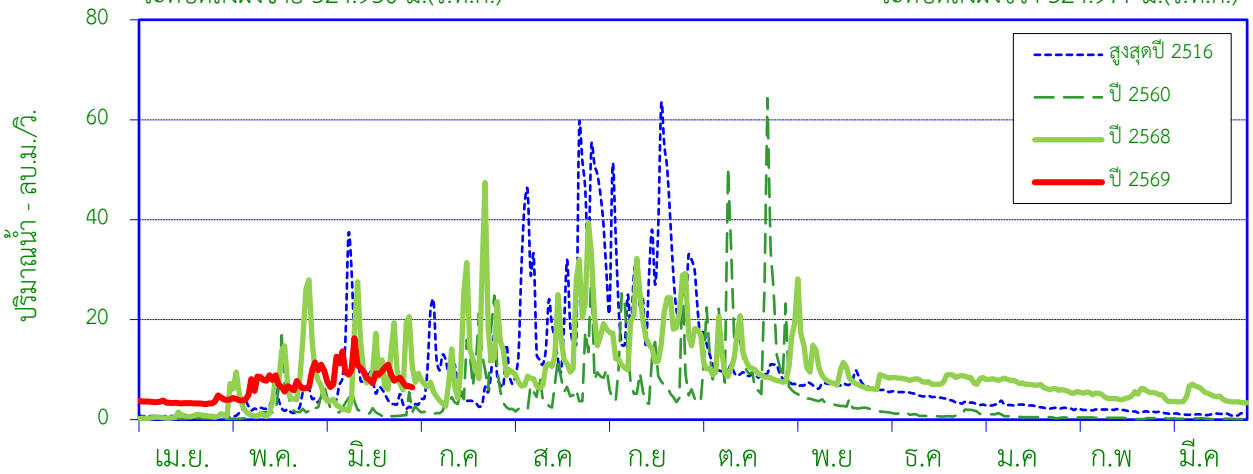

ศูนย์เสาระดับ 319.700 ม.(ร.ท.ก.) พื้นที่รับน้ำ 452 ตร.กม.

พิกัดสถานี Lat 18°55'45"N Long 98°56'40"E

สถิติที่เคยปรากฏ

1. สถิติระดับน้ำสูงสุด	*4.75*	ม. (31 ก.ค. 49)
2. สถิติปริมาณน้ำไหลสูงสุด	*96.00*	ลบ.ม./วินาที (22 ก.ย. 18)
3. สถิติระดับน้ำต่ำสุด	*-0.35*	ม. (7 มี.ค. 34)
4. สถิติปริมาณน้ำไหลต่ำสุด	*20.68*	ลบ.ม./วินาที (26 มี.ค. 33)
5. สถิติปริมาณน้ำเฉลี่ยของเดือน มิ.ย. (2497-2567)	*9.25*	ล้าน ลบ.ม.
6. สถิติปริมาณน้ำเฉลี่ยสะสมรายปี (2497-2567)	*137.0*	ล้าน ลบ.ม.

ข้อมูลน้ำท่าของ เดือน มิถุนายน 2569

1. ระดับน้ำสูงสุด	*1.93*	ม. (11 มิ.ย. 69)
2. ปริมาณน้ำไหลสูงสุด	*16.27*	ลบ.ม./วินาที
3. ระดับน้ำต่ำสุด	*1.06*	ม. (30 มิ.ย. 69)
4. ปริมาณน้ำไหลต่ำสุด	*6.44*	ลบ.ม./วินาที
5. ปริมาณน้ำรวมทั้งเดือน	*23.98*	ล้าน ลบ.ม.
6. น้ำท่าประจำเดือนนี้อยู่ในเกณฑ์	***มาก***	

ปริมาณน้ำรายเดือน - ล้าน ลูกบาศก์เมตร													
เดือน	เม.ย.	พ.ค.	มิ.ย.	ก.ค.	ส.ค.	ก.ย.	ต.ค.	พ.ย.	ธ.ค.	ม.ค.	ก.พ.	มี.ค	ปี
เฉลี่ย 2497-2567	2.04	7.35	9.25	12.42	25.15	30.13	21.20	12.62	7.80	4.59	2.46	1.98	137.00
เฉลี่ยสะสม	2.04	9.40	18.64	31.06	56.22	86.34	107.54	120.17	127.96	132.56	135.02	137.00	
ปี 2569	9.17	18.60	23.98										51.75
สะสมปี 2569	9.17	27.77	51.75										

สถานี น้ำแม่ริม (P.21) บ้านเหมืองผ่า ต.ริมเหนือ อ.แม่ริม จ.เชียงใหม่

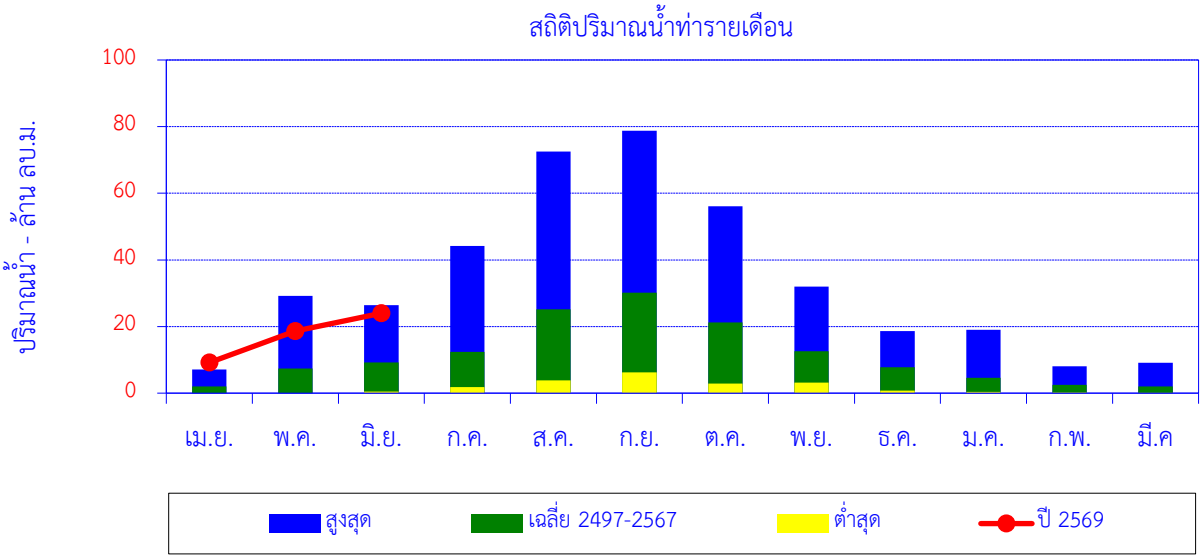

เดือน	เม.ย.	พ.ค.	มิ.ย.	ก.ค.	ส.ค.	ก.ย.	ต.ค.	พ.ย.	ธ.ค.	ม.ค.	ก.พ.	มี.ค	ปี
สูงสุด	7.10	29.20	26.40	44.20	72.50	78.79	56.14	32.00	18.62	19.00	8.07	9.07	
เฉลี่ย 2497-2567	2.04	7.35	9.25	12.42	25.15	30.13	21.20	12.62	7.80	4.59	2.46	1.98	137.00
ต่ำสุด	0.00	0.00	0.45	1.80	3.79	6.21	2.88	3.13	0.73	0.37	0.17	0.04	
ปี 2569	9.17	18.60	23.98										51.75

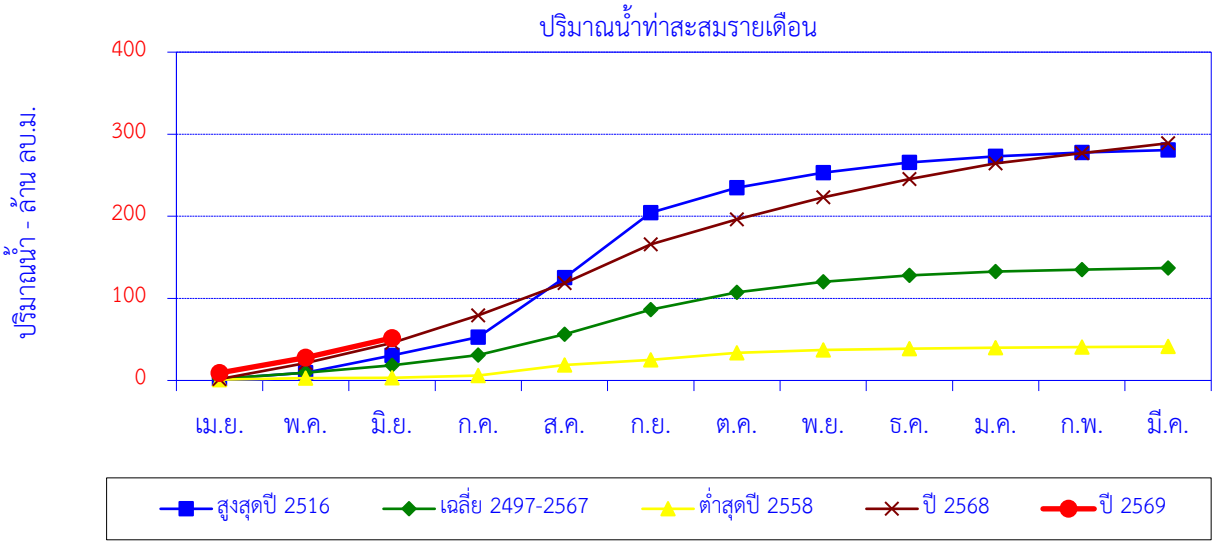

เดือน	เม.ย.	พ.ค.	มิ.ย.	ก.ค.	ส.ค.	ก.ย.	ต.ค.	พ.ย.	ธ.ค.	ม.ค.	ก.พ.	มี.ค.	ปี
สูงสุดปี 2516	1.86	7.80	20.9	22.4	72.5	78.8	30.4	18.4	12.6	7.46	4.57	3.04	280.7
สะสมปี 2516	1.86	9.66	30.6	53.0	125.5	204.3	234.7	253.1	265.7	273.1	277.7	280.7	
เฉลี่ย 2497-2567	2.04	7.35	9.25	12.4	25.2	30.1	21.2	12.6	7.80	4.59	2.46	1.98	137.0
เฉลี่ยสะสม	2.04	9.40	18.6	31.1	56.2	86.3	107.5	120.2	128.0	132.6	135.0	137.0	
ต่ำสุดปี 2558	1.01	1.71	0.70	2.53	12.9	6.21	8.51	3.38	1.83	1.28	0.74	0.53	41.4
สะสมปี 2558	1.01	2.71	3.42	5.95	18.9	25.1	33.6	37.0	38.8	40.1	40.8	41.4	
ปี 2568	1.65	19.53	24.56	33.7	39.12	47.2	30.6	26.90	21.92	19.40	12.23	12.18	289.0
สะสมปี 2568	1.65	21.17	45.74	79.46	118.58	165.83	196.39	223.29	245.21	264.60	276.83	289.01	
ปี 2569	9.17	18.60	23.98										51.75
สะสมปี 2569	9.17	27.77	51.75										

สถานี น้ำแม่กลาง (P.24D) บ้านหลวงใต้ ต.บ้านหลวง อ.จอมทอง จ.เชียงใหม่

ปริมาณน้ำเฉลี่ยรายวัน

ระดับตลิ่งฝั่งซ้าย 280.227 ม.(ร.ท.ก.) ระดับตลิ่งฝั่งขวา 280.036 ม.(ร.ท.ก.)

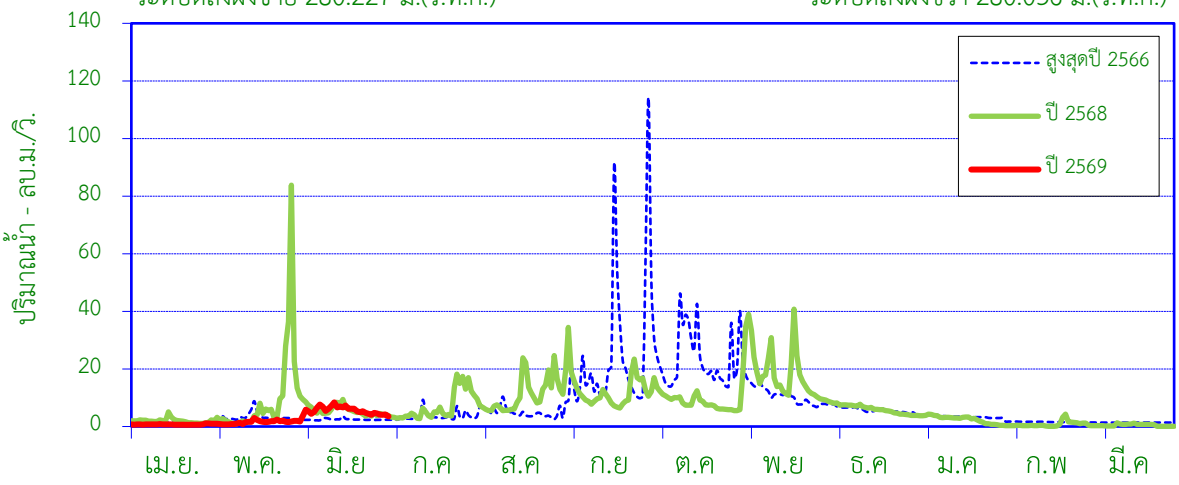

ศูนย์เสาระดับ 275.135 ม.(ร.ท.ก.) พื้นที่รับน้ำ 452 ตร.กม.

พิกัดสถานี Lat 18°25'02"N Long 98°40'29"E

สถิติที่เคยปรากฏ

1. สถิติระดับน้ำสูงสุด	*5.24*	ม. (4 ต.ค. 67)
2. สถิติปริมาณน้ำไหลสูงสุด	*158.50*	ลบ.ม./วินาที (4 ต.ค. 67)
3. สถิติระดับน้ำต่ำสุด	*0.37*	ม. (7 เม.ย. 66)
4. สถิติปริมาณน้ำไหลต่ำสุด	*0.00*	ลบ.ม./วินาที (7 เม.ย. 66)
5. สถิติปริมาณน้ำเฉลี่ยของเดือน มิ.ย. (2566-2567)	*7.34*	ล้าน ลบ.ม.
6. สถิติปริมาณน้ำเฉลี่ยสะสมรายปี (2516-2567)	*200.9*	ล้าน ลบ.ม.

ข้อมูลน้ำท่าของ เดือน มิถุนายน 2569

1. ระดับน้ำสูงสุด	*1.16*	ม. (11 มิ.ย. 69)
2. ปริมาณน้ำไหลสูงสุด	*8.38*	ลบ.ม./วินาที
3. ระดับน้ำต่ำสุด	*0.69*	ม. (30 มิ.ย. 69)
4. ปริมาณน้ำไหลต่ำสุด	*3.56*	ลบ.ม./วินาที
5. ปริมาณน้ำรวมทั้งเดือน	*14.57*	ล้าน ลบ.ม.
6. น้ำท่าประจำเดือนนี้อยู่ในเกณฑ์	***มาก***	

ปริมาณน้ำรายเดือน - ล้าน ลูกบาศก์เมตร

เดือน	เม.ย.	พ.ค.	มิ.ย.	ก.ค.	ส.ค.	ก.ย.	ต.ค.	พ.ย.	ธ.ค.	ม.ค.	ก.พ.	มี.ค	ปี
เฉลี่ย 2566-2567	1.63	7.58	7.34	9.96	18.06	55.14	51.51	24.12	12.45	7.03	3.64	2.42	200.89
เฉลี่ยสะสม	1.63	9.21	16.54	26.51	44.57	99.71	151.23	175.35	187.80	194.83	198.47	200.89	
ปี 2569	1.88	4.29	14.57										20.74
สะสมปี 2569	1.88	6.17	20.74										

สถานี น้ำแม่กลาง (P.24D) บ้านหลวงใต้ ต.บ้านหลวง อ.จอมทอง จ.เชียงใหม่

ปริมาณน้ำท่ารายเดือน

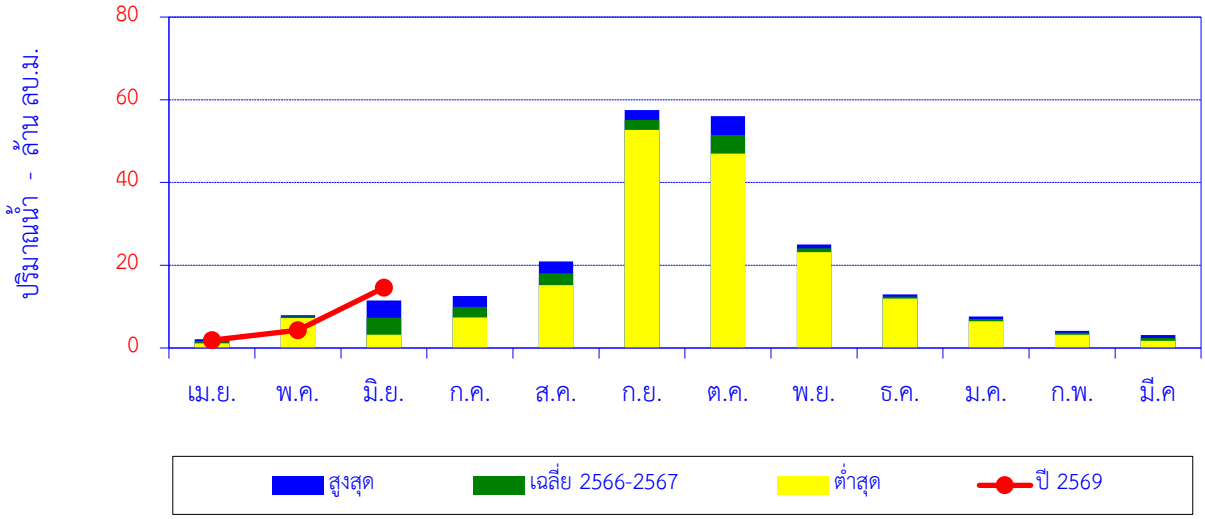

เดือน	เม.ย.	พ.ค.	มิ.ย.	ก.ค.	ส.ค.	ก.ย.	ต.ค.	พ.ย.	ธ.ค.	ม.ค.	ก.พ.	มี.ค	ปี
สูงสุด	2.13	7.95	11.45	12.54	20.92	57.53	56.04	25.05	12.92	7.58	4.10	3.11	
เฉลี่ย 2566-2567	1.63	7.58	7.34	9.96	18.06	55.14	51.51	24.12	12.45	7.03	3.64	2.42	200.89
ต่ำสุด	1.13	7.20	3.22	7.39	15.21	52.75	46.99	23.19	11.97	6.48	3.18	1.73	
ปี 2569	1.88	4.29	14.57										20.74

ปริมาณน้ำท่าสะสมรายเดือน

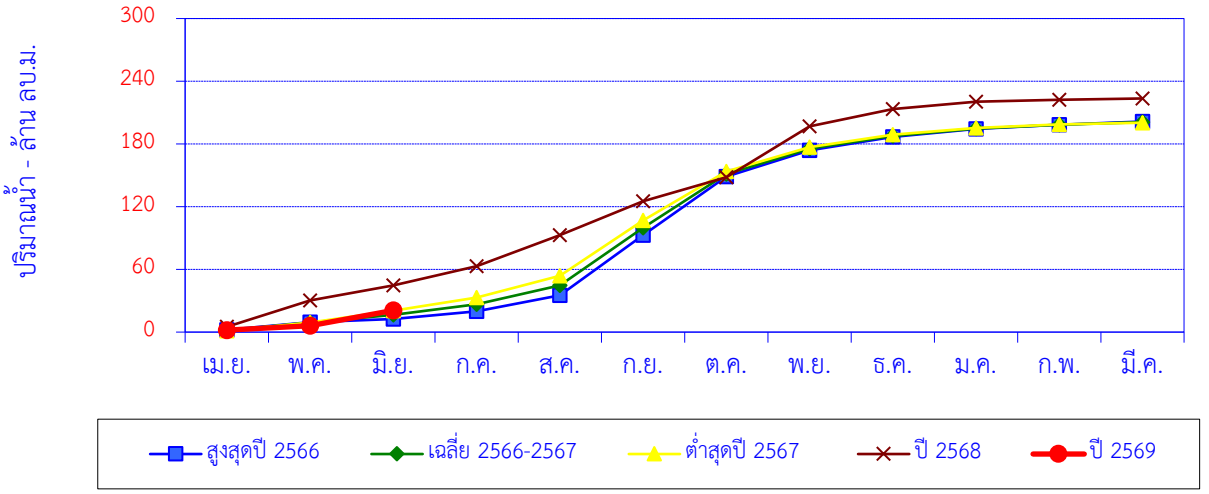

เดือน	เม.ย.	พ.ค.	มิ.ย.	ก.ค.	ส.ค.	ก.ย.	ต.ค.	พ.ย.	ธ.ค.	ม.ค.	ก.พ.	มี.ค.	ปี
สูงสุดปี 2566	2.13	7.20	3.22	7.39	15.21	57.53	56.04	25.05	12.92	7.58	4.10	3.11	201.48
สะสมปี 2566	2.13	9.34	12.56	19.94	35.15	92.68	148.72	173.77	186.69	194.28	198.37	201.48	
เฉลี่ย 2566-2567	1.63	7.58	7.34	9.96	18.06	55.14	51.51	24.12	12.45	7.03	3.64	2.42	200.89
เฉลี่ยสะสม	1.63	9.21	16.54	26.51	44.57	99.71	151.23	175.35	187.80	194.83	198.47	200.89	
ต่ำสุดปี 2567	1.13	7.95	11.45	12.54	20.92	52.75	46.99	23.19	11.97	6.48	3.18	1.73	200.30
สะสมปี 2567	1.13	9.08	20.53	33.07	54.00	106.75	153.73	176.93	188.90	195.38	198.56	200.30	
ปี 2568	5.04	25.22	14.37	18.57	29.62	32.32	23.19	48.41	16.64	7.06	1.86	1.24	223.52
สะสมปี 2568	5.04	30.25	44.62	63.19	92.81	125.13	148.32	196.73	213.37	220.42	222.28	223.52	
ปี 2569	1.88	4.29	14.57										20.74
สะสมปี 2569	1.88	6.17	20.74										

สถานี น้ำแม่งัด (P.56A) บ้านสหกรณ์ร่มเกล้า ต.แม่แวน อ.พร้าว จ.เชียงใหม่

ปริมาณน้ำเฉลี่ยรายวัน

ระดับตลิ่งฝั่งซ้าย 415.800 ม.(ร.ท.ก.) ระดับตลิ่งฝั่งขวา 415.860 ม.(ร.ท.ก.)

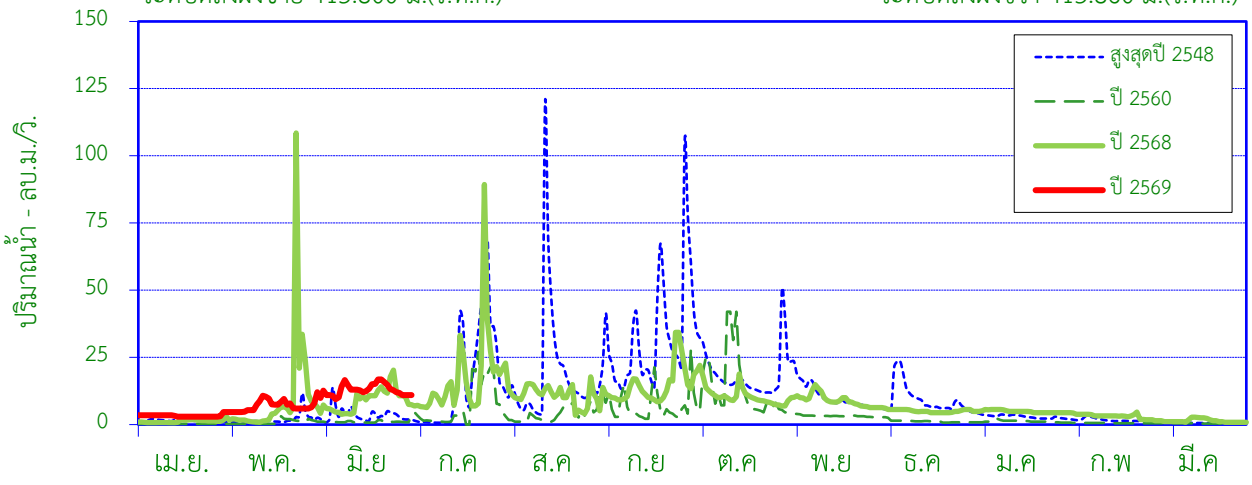

ศูนย์เสาระดับ 408.300 ม.(ร.ท.ก.) พื้นที่รับน้ำ 546 ตร.กม.

พิกัดสถานี Lat 19°17'04"N Long 99°11'23"E

สถิติที่เคยปรากฏ

1. สถิติระดับน้ำสูงสุด	*7.48*	ม. (13 ส.ค. 48)
2. สถิติปริมาณน้ำไหลสูงสุด	*205.10*	ลบ.ม./วินาที (13 ก.ย. 48)
3. สถิติระดับน้ำต่ำสุด	*0.20*	ม. (21 มี.ค. 57)
4. สถิติปริมาณน้ำไหลต่ำสุด	*0.02*	ลบ.ม./วินาที (11 พ.ค. 53)
5. สถิติปริมาณน้ำเฉลี่ยของเดือน มิ.ย. (2542-2567)	*7.54*	ล้าน ลบ.ม.
6. สถิติปริมาณน้ำเฉลี่ยสะสมรายปี (2542-2567)	*156.6*	ล้าน ลบ.ม.

ข้อมูลน้ำท่าของ เดือน มิถุนายน 2569

1. ระดับน้ำสูงสุดเดือนนี้	*0.99*	ม. (19 มิ.ย. 69)
2. ปริมาณน้ำไหลสูงสุด	*16.80*	ลบ.ม./วินาที
3. ระดับน้ำต่ำสุด	*0.60*	ม. (5 มิ.ย. 69)
4. ปริมาณน้ำไหลต่ำสุด	*9.40*	ลบ.ม./วินาที
5. ปริมาณน้ำรวมทั้งเดือน	*33.55*	ล้าน ลบ.ม.
6. น้ำท่าประจำเดือนนี้อยู่ในเกณฑ์	***มาก***	

ปริมาณน้ำรายเดือน - ล้าน ลูกบาศก์เมตร

เดือน	เม.ย.	พ.ค.	มิ.ย.	ก.ค.	ส.ค.	ก.ย.	ต.ค.	พ.ย.	ธ.ค.	ม.ค.	ก.พ.	มี.ค	ปี
เฉลี่ย 2542-2567	3.11	8.11	7.54	15.32	33.02	37.89	22.94	13.36	5.65	4.27	2.98	2.41	156.60
เฉลี่ยสะสม	3.11	11.22	18.76	34.08	67.10	104.99	127.93	141.29	146.94	151.21	154.19	156.60	
ปี 2569	8.57	18.95	33.55										61.07
สะสมปี 2569	8.57	27.52	61.07										

สถานี น้ำแม่งัด (P.56A) บ้านสหกรณ์ร่มเกล้า ต.แม่แวน อ.พร้าว จ.เชียงใหม่

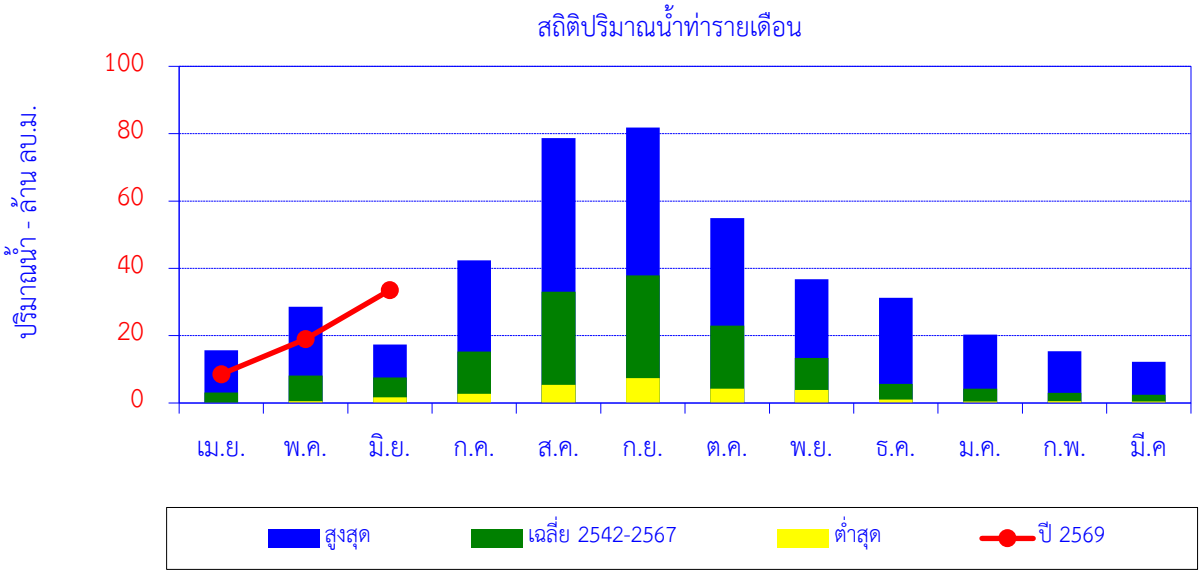

เดือน	เม.ย.	พ.ค.	มิ.ย.	ก.ค.	ส.ค.	ก.ย.	ต.ค.	พ.ย.	ธ.ค.	ม.ค.	ก.พ.	มี.ค	ปี
สูงสุด	15.62	28.54	17.39	42.39	78.68	81.85	54.94	36.80	31.25	20.28	15.41	12.25	
เฉลี่ย 2542-2567	3.11	8.11	7.54	15.32	33.02	37.89	22.94	13.36	5.65	4.27	2.98	2.41	156.60
ต่ำสุด	0.10	0.57	1.72	2.70	5.44	7.40	4.23	3.84	0.98	0.44	0.56	0.44	
ปี 2569	8.57	18.95	33.55										61.07

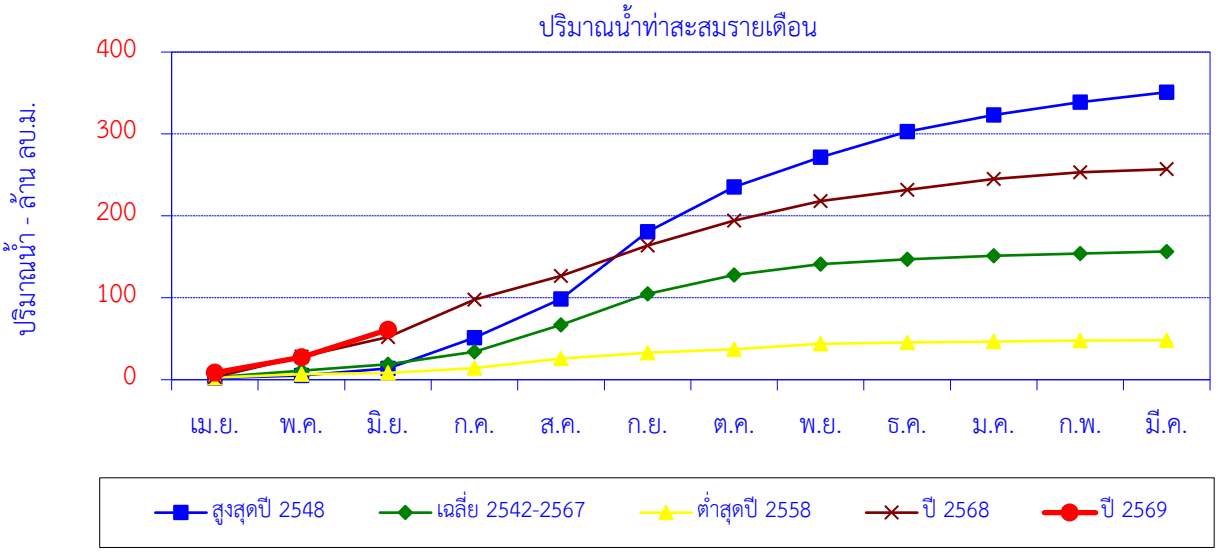

เดือน	เม.ย.	พ.ค.	มิ.ย.	ก.ค.	ส.ค.	ก.ย.	ต.ค.	พ.ย.	ธ.ค.	ม.ค.	ก.พ.	มี.ค.	ปี
สูงสุดปี 2548	2.01	3.04	8.79	37.52	47.30	81.85	54.94	36.34	31.25	20.28	15.41	12.25	350.97
สะสมปี 2548	2.01	5.06	13.85	51.37	98.67	180.51	235.46	271.79	303.04	323.32	338.72	350.97	
เฉลี่ย 2542-2567	3.11	8.11	7.54	15.32	33.02	37.89	22.94	13.36	5.65	4.27	2.98	2.41	156.60
เฉลี่ยสะสม	3.11	11.22	18.76	34.08	67.10	104.99	127.93	141.29	146.94	151.21	154.19	156.60	
ต่ำสุดปี 2558	2.65	3.94	1.72	5.99	11.44	7.40	4.23	6.46	1.47	1.22	1.10	0.64	48.26
สะสมปี 2558	2.65	6.59	8.31	14.30	25.75	33.15	37.38	43.84	45.31	46.52	47.62	48.26	
ปี 2568	3.28	24.99	23.76	45.77	29.08	36.94	30.36	23.89	13.91	13.19	8.12	3.75	257.04
สะสมปี 2568	3.28	28.27	52.03	97.80	126.88	163.82	194.18	218.07	231.98	245.17	253.29	257.04	
ปี 2569	8.57	18.95	33.55										61.07
สะสมปี 2569	8.57	27.52	61.07										

สถานี แม่น้ำปิง (P.67) บ้านแม่แต ต.แม่แฝกเก่า อ.สันทราย จ.เชียงใหม่

ปริมาณน้ำเฉลี่ยรายวัน

ระดับตลิ่งฝั่งซ้าย 326.349 ม.(ร.ท.ก.) ระดับตลิ่งฝั่งขวา 326.245 ม.(ร.ท.ก.)

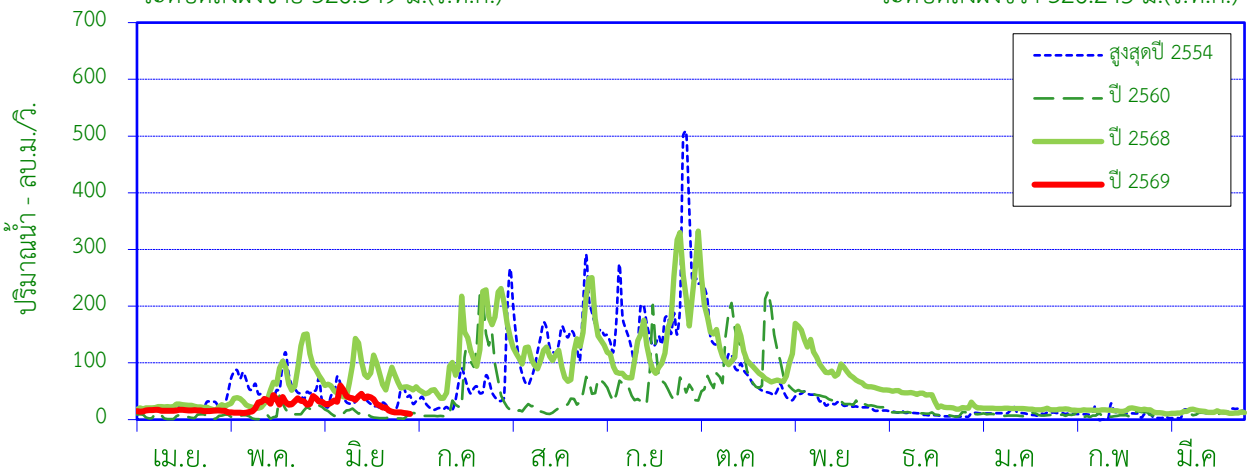

ศูนย์เสาระดับ 315.926 ม.(ร.ท.ก.) พื้นที่รับน้ำ 5,323 ตร.กม.

พิกัดสถานี Lat 19°01'11"N Long 98°57'43"E

สถิติที่เคยปรากฏ

1. สถิติระดับน้ำสูงสุด	*6.28*	ม. (14 ส.ค. 48)
2. สถิติปริมาณน้ำไหลสูงสุด	*891.32*	ลบ.ม./วินาที (14 ส.ค. 48)
3. สถิติระดับน้ำต่ำสุด	*-0.95*	ม. (27 มี.ค. 57)
4. สถิติปริมาณน้ำไหลต่ำสุด	*0.20*	ลบ.ม./วินาที (6 มี.ค. 54)
5. สถิติปริมาณน้ำเฉลี่ยของเดือน มิ.ย. (2539 - 2567)	*61.68*	ล้าน ลบ.ม.
6. สถิติปริมาณน้ำเฉลี่ยสะสมรายปี (2539 - 2567)	*1,032*	ล้าน ลบ.ม.

ข้อมูลน้ำท่าของ เดือน มิถุนายน 2569

1. ระดับน้ำสูงสุด	*0.22*	ม. (7 มิ.ย. 69)
2. ปริมาณน้ำไหลสูงสุด	60.15	ลบ.ม./วินาที
3. ระดับน้ำต่ำสุด	*-0.82*	ม. (30 มิ.ย. 69)
4. ปริมาณน้ำไหลต่ำสุด	*10.00*	ลบ.ม./วินาที
5. ปริมาณน้ำรวมทั้งเดือน	*76.39*	ล้าน ลบ.ม.
6. น้ำท่าประจำเดือนนี้อยู่ในเกณฑ์	***ปกติ***	

ปริมาณน้ำรายเดือน - ล้าน ลูกบาศก์เมตร

เดือน	เม.ย.	พ.ค.	มิ.ย.	ก.ค.	ส.ค.	ก.ย.	ต.ค.	พ.ย.	ธ.ค.	ม.ค.	ก.พ.	มี.ค	ปี
เฉลี่ย 2539-2567	39.78	60.70	61.68	69.12	170.43	252.68	173.83	94.72	42.59	22.67	18.49	25.01	1,032
เฉลี่ยสะสม	39.78	100.48	162.16	231.28	401.71	654.39	828.22	922.94	965.54	988.21	1,007	1,032	
ปี 2569	41.44	71.14	76.39										188.98
สะสมปี 2569	41.44	112.59	188.98										

สถานี แม่น้ำปิง (P.67) บ้านแม่แต ต.แม่แฝกเก่า อ.สันทราย จ.เชียงใหม่

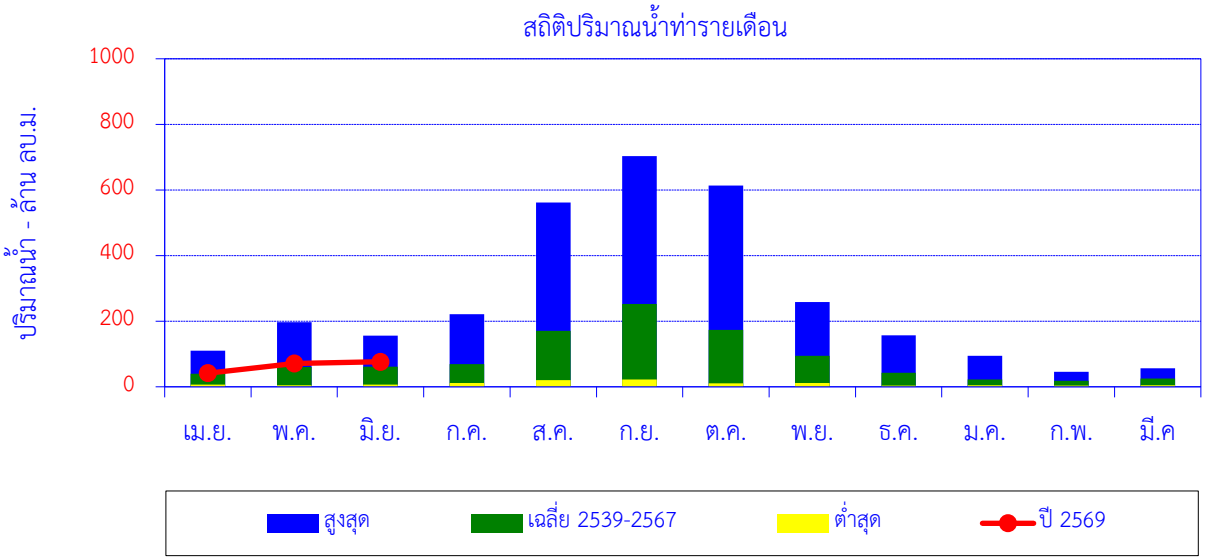

เดือน	เม.ย.	พ.ค.	มิ.ย.	ก.ค.	ส.ค.	ก.ย.	ต.ค.	พ.ย.	ธ.ค.	ม.ค.	ก.พ.	มี.ค	ปี
สูงสุด	110.23	197.36	156.06	221.34	561.40	703.03	613.87	258.56	156.58	94.90	45.91	55.93	
เฉลี่ย 2539-2567	39.78	60.70	61.68	69.12	170.43	252.68	173.83	94.72	42.59	22.67	18.49	25.01	1,032
ต่ำสุด	6.52	4.37	6.46	11.10	20.27	22.27	10.28	11.64	3.99	4.66	3.74	4.25	
ปี 2569	41.44	71.14	76.39										188.98

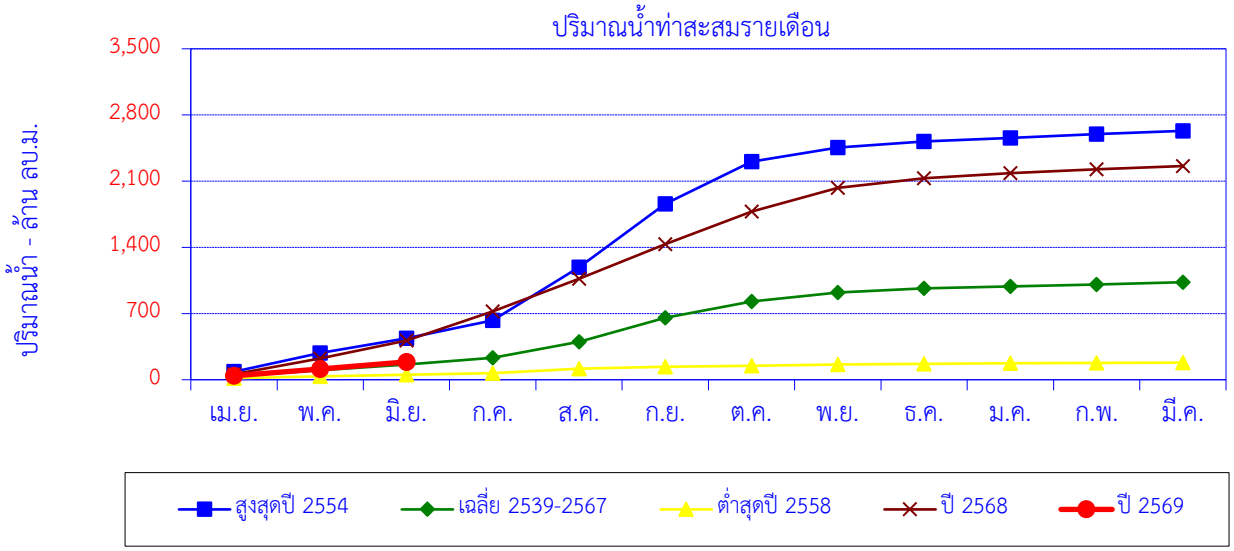

เดือน	เม.ย.	พ.ค.	มิ.ย.	ก.ค.	ส.ค.	ก.ย.	ต.ค.	พ.ย.	ธ.ค.	ม.ค.	ก.พ.	มี.ค.	ปี
สูงสุดปี 2554	84.92	197.36	156.06	190.03	561.40	670.84	445.72	148.44	65.90	38.11	40.79	32.64	2,632
สะสมปี 2554	84.92	282.28	438.34	628.37	1,190	1,861	2,306	2,455	2,521	2,559	2,600	2,632	
เฉลี่ย 2539-2567	39.78	60.70	61.68	69.12	170.43	252.68	173.83	94.72	42.59	22.67	18.49	25.01	1,032
เฉลี่ยสะสม	39.78	100.48	162.16	231.28	401.71	654.39	828.22	922.94	965.54	988.21	1,007	1,032	
ต่ำสุดปี 2558	16.78	20.29	17.18	16.70	44.99	22.27	10.28	12.75	5.60	6.52	3.74	4.25	181.36
สะสมปี 2558	16.78	37.07	54.25	70.95	115.94	138.21	148.49	161.25	166.85	173.36	177.11	181.36	
ปี 2568	57.87	167.24	189.62	306.65	346.26	364.77	347.71	248.90	102.04	52.49	41.45	35.04	1,057
สะสมปี 2568	57.87	225.12	414.74	721.39	1,068	1,432	1,780	2,029	2,131	2,184	2,225	2,260	
ปี 2569	41.44	71.14	76.39										188.98
สะสมปี 2569	41.44	112.59	188.98										

สถานี น้ำแม่ขาน (P.71A) บ้านกลาง ต.บ้านกลาง อ.สันป่าตอง จ.เชียงใหม่

ปริมาณน้ำเฉลี่ยรายวัน

ระดับตลิ่งฝั่งซ้าย 290.146 ม.(ร.ท.ก.) ระดับตลิ่งฝั่งขวา 290.124 ม.(ร.ท.ก.)

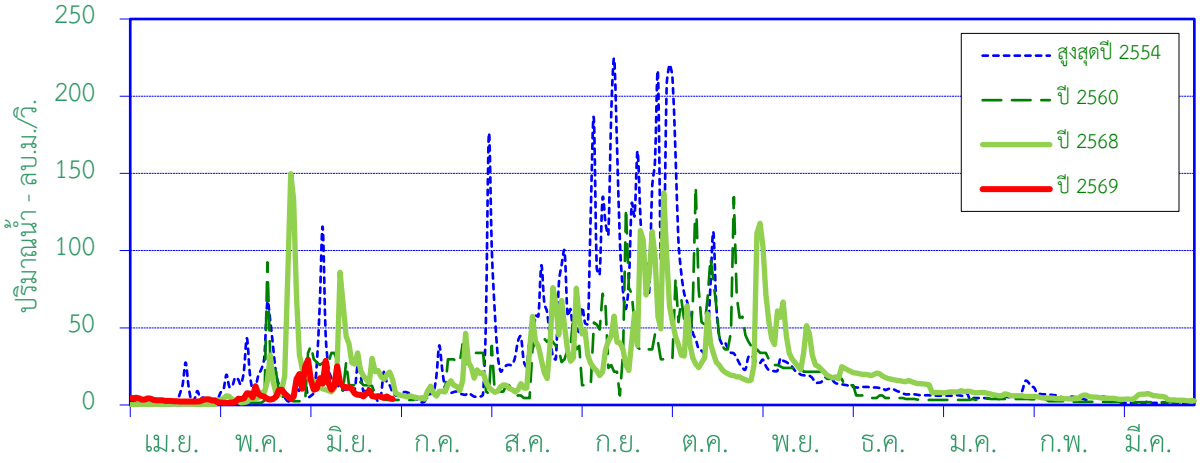

ศูนย์เสาระดับ 283.285 ม.(ร.ท.ก.) พื้นที่รับน้ำ 1,634 ตร.กม.

พิกัดสถานี Lat 18°32'50"N Long 98°51'44"E

สถิติที่เคยปรากฏ

1. สถิติระดับน้ำสูงสุด	*5.31*	ม. (21 ต.ค. 53)
2. สถิติปริมาณน้ำไหลสูงสุด	*232.65*	ลบ.ม./วินาที (14 ก.ย. 54)
3. สถิติระดับน้ำต่ำสุด	*0.50*	ม. (4 พ.ค. 59)
4. สถิติปริมาณน้ำไหลต่ำสุด	*0.00*	ลบ.ม./วินาที (4 พ.ค. 59)
5. สถิติปริมาณน้ำเฉลี่ยของเดือน มิ.ย. (2553 - 2567)	*13.95*	ล้าน ลบ.ม.
6. สถิติปริมาณน้ำเฉลี่ยสะสมรายปี (2553 - 2567)	*339.6*	ล้าน ลบ.ม.

ข้อมูลน้ำท่าของ เดือน มิถุนายน 2569

1. ระดับน้ำสูงสุด	*2.54*	ม. (1 มิ.ย. 69)
2. ปริมาณน้ำไหลสูงสุด	*29.32*	ลบ.ม./วินาที
3. ระดับน้ำต่ำสุด	*1.35*	ม. (30 มิ.ย. 69)
4. ปริมาณน้ำไหลต่ำสุด	*3.90*	ลบ.ม./วินาที
5. ปริมาณน้ำรวมทั้งเดือน	*28.55*	ล้าน ลบ.ม.
6. น้ำท่าประจำเดือนนี้อยู่ในเกณฑ์	***มาก***	

ปริมาณน้ำรายเดือน - ล้าน ลูกบาศก์เมตร

เดือน	เม.ย.	พ.ค.	มิ.ย.	ก.ค.	ส.ค.	ก.ย.	ต.ค.	พ.ย.	ธ.ค.	ม.ค.	ก.พ.	มี.ค	ปี
เฉลี่ย 2553-2567	3.89	16.05	13.95	18.12	46.33	99.73	81.36	33.15	12.92	7.79	3.78	2.49	339.56
เฉลี่ยสะสม	3.89	19.94	33.89	52.02	98.34	198.07	279.43	312.58	325.50	333.29	337.07	339.56	
ปี 2569	8.08	17.67	28.55										54.30
สะสมปี 2569	8.08	25.75	54.30										

สถานี น้ำแม่ขาน (P.71A) บ้านกลาง ต.บ้านกลาง อ.สันป่าตอง จ.เชียงใหม่

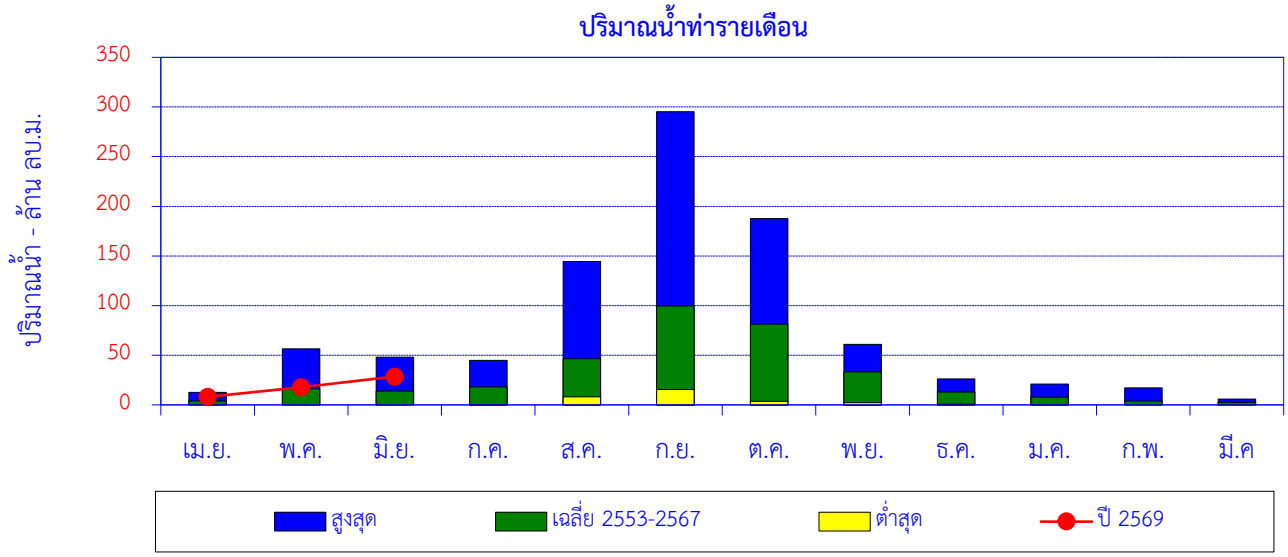

เดือน	เม.ย.	พ.ค.	มิ.ย.	ก.ค.	ส.ค.	ก.ย.	ต.ค.	พ.ย.	ธ.ค.	ม.ค.	ก.พ.	มี.ค	ปี
สูงสุด	12.70	56.39	48.03	44.83	144.56	295.23	187.65	60.81	26.06	21.05	16.98	5.80	
เฉลี่ย 2553-2567	3.89	16.05	13.95	18.12	46.33	99.73	81.36	33.15	12.92	7.79	3.78	2.49	339.56
ต่ำสุด	0.00	0.00	0.00	0.28	8.19	15.66	3.46	2.32	0.76	0.33	0.00	0.00	
ปี 2569	8.08	17.67	28.55										54.30

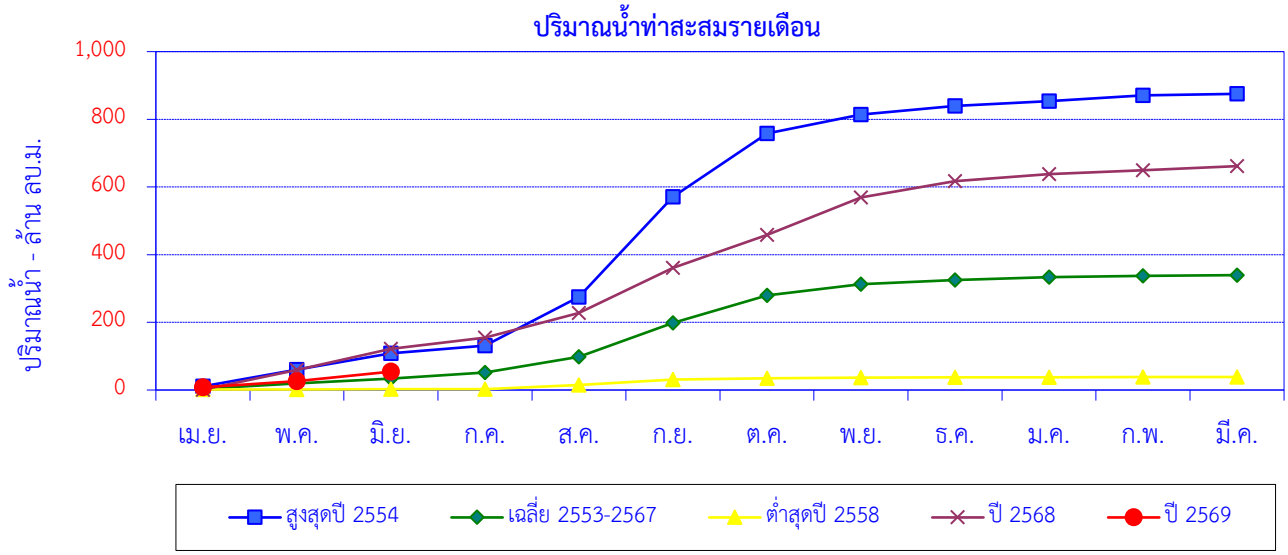

เดือน	เม.ย.	พ.ค.	มิ.ย.	ก.ค.	ส.ค.	ก.ย.	ต.ค.	พ.ย.	ธ.ค.	ม.ค.	ก.พ.	มี.ค.	ปี
สูงสุดปี 2554	10.93	49.13	48.03	22.67	144.56	295.23	187.65	55.73	26.06	14.10	16.98	4.15	875.22
สะสมปี 2554	10.93	60.06	108.09	130.76	275.32	570.55	758.20	813.93	839.99	854.09	871.07	875.22	
เฉลี่ย 2553-2567	3.89	16.05	13.95	18.12	46.33	99.73	81.36	33.15	12.92	7.79	3.78	2.49	339.56
เฉลี่ยสะสม	3.89	19.94	33.89	52.02	98.34	198.07	279.43	312.58	325.50	333.29	337.07	339.56	
ต่ำสุดปี 2558	1.51	0.53	0.31	0.58	12.28	15.66	3.46	2.32	0.76	0.33	0.35	0.37	38.44
สะสมปี 2558	1.51	2.04	2.34	2.92	15.20	30.85	34.31	36.63	37.39	37.72	38.07	38.44	
ปี 2568	1.05	58.71	61.97	32.80	72.83	133.50	97.79	110.86	48.10	20.33	11.82	11.93	661.67
สะสมปี 2568	1.05	59.76	121.73	154.53	227.35	360.85	458.64	569.50	617.60	637.93	649.75	661.67	
ปี 2569	8.08	17.67	28.55										54.30
สะสมปี 2569	8.08	25.75	54.30										

สถานี แม่น้ำปิง (P.73A) บ้านสบแปะ ต.แม่สอย อ.จอมทอง จ.เชียงใหม่

ปริมาณน้ำเฉลี่ยรายวัน

ระดับตลิ่งฝั่งซ้าย 267.393 ม.(ร.ท.ก.) ระดับตลิ่งฝั่งขวา 267.406 ม.(ร.ท.ก.)

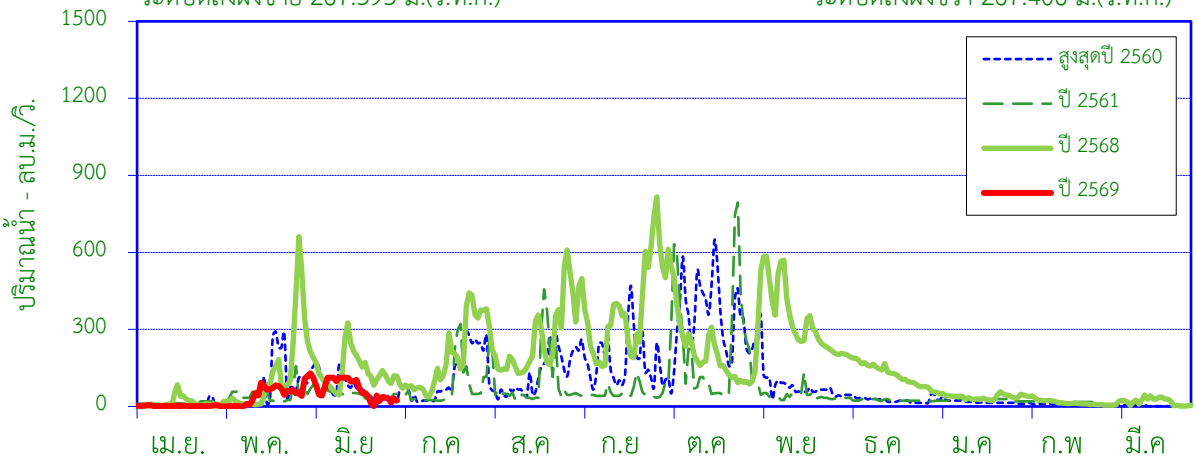

ศูนย์เสาระดับ 261.750 ม.(ร.ท.ก.) พื้นที่รับน้ำ 14,887 ตร.กม.

พิกัดสถานี Lat 18°15'12"N Long 98°38'28"E

สถิติที่เคยปรากฏ

1. สถิติระดับน้ำสูงสุด	*5.25*	ม. (15 ก.ย. 59)
2. สถิติปริมาณน้ำไหลสูงสุด	*633.60*	ลบ.ม./วินาที (15 ก.ย. 59)
3. สถิติระดับน้ำต่ำสุด	*-0.07*	ม. (1 เม.ย. 59)
4. สถิติปริมาณน้ำไหลต่ำสุด	*0.00*	ลบ.ม./วินาที (1 เม.ย. 59)
5. สถิติปริมาณน้ำเฉลี่ยของเดือน มิ.ย. (2559 - 2567)	*67.20*	ล้าน ลบ.ม.
6. สถิติปริมาณน้ำเฉลี่ยสะสมรายปี (2559 - 2567)	2,424	ล้าน ลบ.ม.

ข้อมูลน้ำท่าของ เดือน มิถุนายน 2569

1. ระดับน้ำสูงสุด	*1.62*	ม. (12 มิ.ย. 69)
2. ปริมาณน้ำไหลสูงสุด	*112.00*	ลบ.ม./วินาที
3. ระดับน้ำต่ำสุด	*-0.37*	ม. (22 มิ.ย. 69)
4. ปริมาณน้ำไหลต่ำสุด	*1.90*	ลบ.ม./วินาที
5. ปริมาณน้ำรวมทั้งเดือน	*174.05*	ล้าน ลบ.ม.
6. น้ำท่าประจำเดือนนี้อยู่ในเกณฑ์	***มาก***	

ปริมาณน้ำรายเดือน - ล้าน ลูกบาศก์เมตร

เดือน	เม.ย.	พ.ค.	มิ.ย.	ก.ค.	ส.ค.	ก.ย.	ต.ค.	พ.ย.	ธ.ค.	ม.ค.	ก.พ.	มี.ค	ปี
เฉลี่ย 2559-2567	9.37	95.47	67.20	138.43	349.28	705.68	717.97	220.41	61.26	35.95	13.14	9.88	2,424
เฉลี่ยสะสม	9.37	104.83	172.04	310.46	659.74	1,365	2,083	2,304	2,365	2,401	2,414	2,424	
ปี 2569	5.51	128.57	174.05										308.14
สะสมปี 2569	5.51	134.08	308.14										

สถานี แม่น้ำปิง (P.73A) บ้านสบแปะ ต.แม่สอย อ.จอมทอง จ.เชียงใหม่

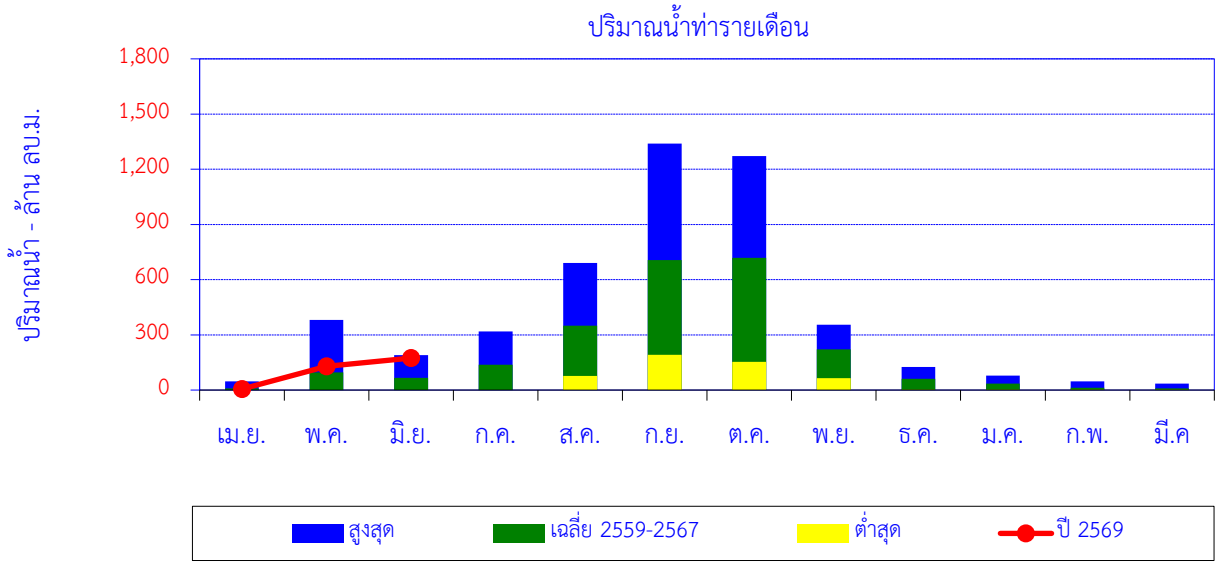

เดือน	เม.ย.	พ.ค.	มิ.ย.	ก.ค.	ส.ค.	ก.ย.	ต.ค.	พ.ย.	ธ.ค.	ม.ค.	ก.พ.	มี.ค	ปี
สูงสุด	47.19	380.93	189.46	318.04	691.30	1,340	1,271	354.40	124.88	78.45	46.94	35.03	
เฉลี่ย 2559-2567	9.37	95.47	67.20	138.43	349.28	705.68	717.97	220.41	61.26	35.95	13.14	9.88	2,424
ต่ำสุด	0.00	0.00	0.00	0.00	77.08	191.68	152.55	64.86	0.88	0.93	0.50	0.27	
ปี 2569	5.51	128.57	174.05										308.14

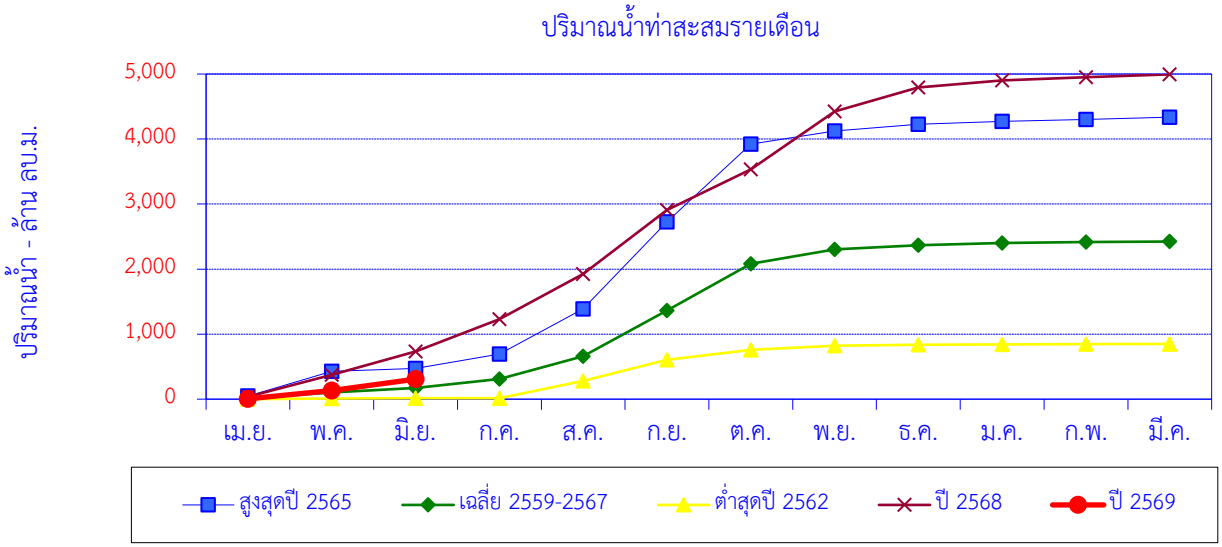

เดือน	เม.ย.	พ.ค.	มิ.ย.	ก.ค.	ส.ค.	ก.ย.	ต.ค.	พ.ย.	ธ.ค.	ม.ค.	ก.พ.	มี.ค.	ปี
สูงสุดปี 2565	47.19	380.93	45.16	221.61	691.30	1,340	1,195	204.40	99.38	46.77	29.69	35.03	4,337
สะสมปี 2565	47.19	428.12	473.28	694.89	1,386	2,726	3,921	4,126	4,225	4,272	4,302	4,337	
เฉลี่ย 2559-2567	9.37	95.47	67.20	138.43	349.28	705.68	717.97	220.41	61.26	35.95	13.14	9.88	2,424
เฉลี่ยสะสม	9.37	104.83	172.04	310.46	659.74	1,365	2,083	2,304	2,365	2,401	2,414	2,424	
ต่ำสุดปี 2562	0.72	11.43	0.73	0.21	267.22	325.32	152.55	64.86	15.87	4.89	2.33	2.55	848.67
สะสมปี 2562	0.72	12.14	12.87	13.08	280.30	605.62	758.17	823.03	838.90	843.79	846.12	848.67	
ปี 2568	37.84	338.71	357.67	497.35	691.25	985	625	891.00	371.70	103.78	49.17	46.27	4,995
สะสมปี 2568	37.84	376.55	734.23	1,232	1,923	2,908	3,533	4,424	4,796	4,899	4,949	4,995	
ปี 2569	5.51	128.57	174.05										308.14
สะสมปี 2569	5.51	134.08	308.14										

สถานี แม่น้ำปิง (P.75) บ้านช่อแล ต.ช่อแล อ.แม่แตง จ.เชียงใหม่

ปริมาณน้ำเฉลี่ยรายวัน

ระดับตลิ่งฝั่งซ้าย 345.084 ม.(ร.ท.ก.) ระดับตลิ่งฝั่งขวา 345.109 ม.(ร.ท.ก.)

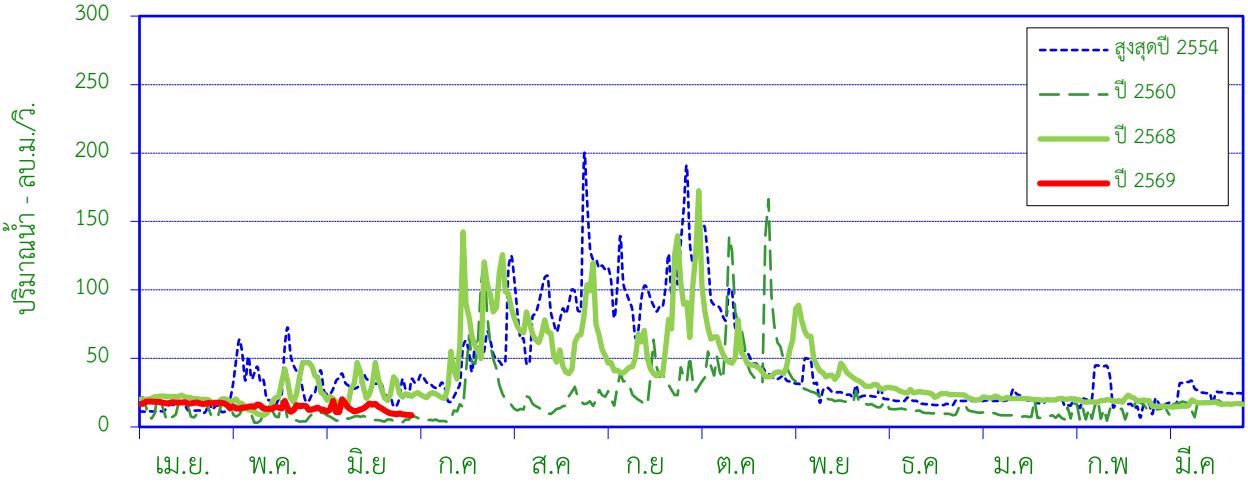

ศูนย์เสาระดับ 337.600 ม.(ร.ท.ก.) พื้นที่รับน้ำ 3,088 ตร.กม.

พิกัดสถานี Lat 19°08'58"N Long 99°00'43"E

สถิติที่เคยปรากฏ

1. สถิติระดับน้ำสูงสุด	*5.19*	ม. (13 ส.ค. 48)
2. สถิติปริมาณน้ำไหลสูงสุด	*435.20*	ลบ.ม./วินาที (13 ส.ค. 48)
3. สถิติระดับน้ำต่ำสุด	*0.03*	ม. (21 เม.ย. 44)
4. สถิติปริมาณน้ำไหลต่ำสุด	*0.32*	ลบ.ม./วินาที (9 ก.พ. 42)
5. สถิติปริมาณน้ำเฉลี่ยของเดือน มิ.ย. (2542 - 2567)	*32.38*	ล้าน ลบ.ม.
6. สถิติปริมาณน้ำเฉลี่ยสะสมรายปี (2542 - 2567)	*631.7*	ล้าน ลบ.ม.

ข้อมูลน้ำท่าของ เดือน พฤษภาคม 2569

1. ระดับน้ำสูงสุด	*0.77*	ม. (7 มิ.ย. 69)
2. ปริมาณน้ำไหลสูงสุด	*20.25*	ลบ.ม./วินาที
3. ระดับน้ำต่ำสุด	*0.25*	ม. (30 มิ.ย. 69)
4. ปริมาณน้ำไหลต่ำสุด	*8.55*	ลบ.ม./วินาที
5. ปริมาณน้ำรวมทั้งเดือน	*33.03*	ล้าน ลบ.ม.
6. น้ำท่าประจำเดือนนี้อยู่ในเกณฑ์	***ปกติ***	

ปริมาณน้ำรายเดือน - ล้าน ลูกบาศก์เมตร

เดือน	เม.ย.	พ.ค.	มิ.ย.	ก.ค.	ส.ค.	ก.ย.	ต.ค.	พ.ย.	ธ.ค.	ม.ค.	ก.พ.	มี.ค	ปี
เฉลี่ย 2542-2567	38.45	37.42	32.38	40.48	94.58	129.43	97.00	51.52	27.41	23.16	24.56	35.34	631.74
เฉลี่ยสะสม	38.45	75.87	108.25	148.74	243.32	372.75	469.75	521.27	548.68	571.84	596.40	631.74	
ปี 2569	45.49	37.84	33.03										116.36
สะสมปี 2569	45.49	83.33	116.36										

สถานี แม่น้ำปิง (P.75) บ้านช่อแล ต.ช่อแล อ.แม่แตง จ.เชียงใหม่

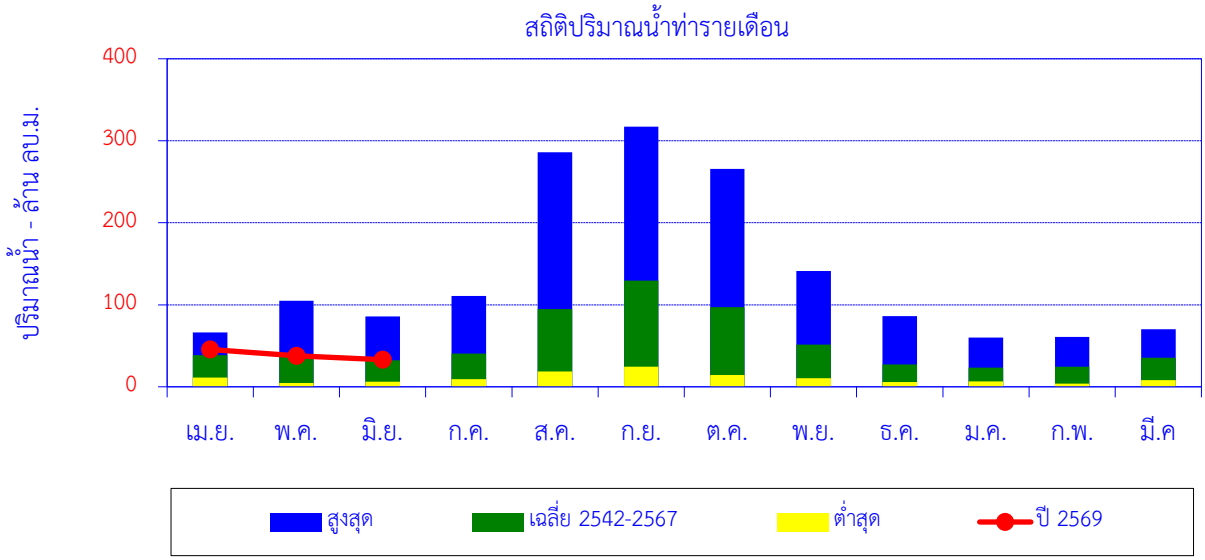

เดือน	เม.ย.	พ.ค.	มิ.ย.	ก.ค.	ส.ค.	ก.ย.	ต.ค.	พ.ย.	ธ.ค.	ม.ค.	ก.พ.	มี.ค	ปี
สูงสุด	66.35	104.96	85.63	110.76	285.86	317.25	265.70	141.25	86.18	60.12	60.80	70.30	
เฉลี่ย 2542-2567	38.45	37.42	32.38	40.48	94.58	129.43	97.00	51.52	27.41	23.16	24.56	35.34	631.74
ต่ำสุด	11.25	4.68	6.23	9.27	18.57	24.38	14.17	10.34	5.63	6.56	4.01	8.29	
ปี 2569	45.49	37.84	33.03										116.36

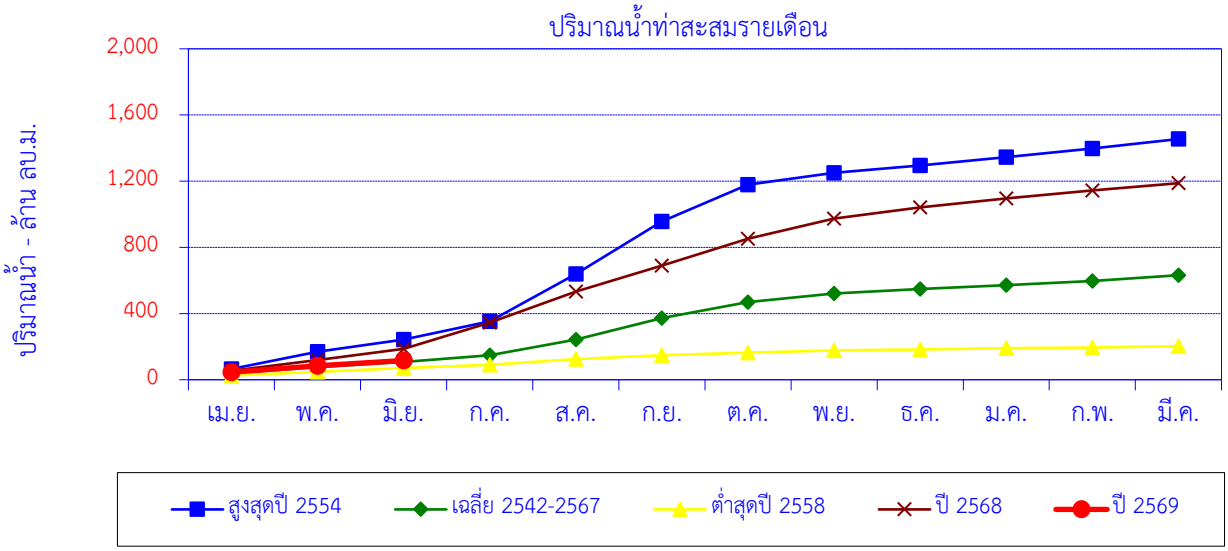

เดือน	เม.ย.	พ.ค.	มิ.ย.	ก.ค.	ส.ค.	ก.ย.	ต.ค.	พ.ย.	ธ.ค.	ม.ค.	ก.พ.	มี.ค.	ปี
สูงสุดปี 2554	65.12	104.96	72.15	110.76	285.86	317.25	222.42	71.55	45.26	49.52	51.70	58.22	1,455
สะสมปี 2554	65.12	170.08	242.23	352.99	638.84	956.09	1,179	1,250	1,295	1,345	1,397	1,455	
เฉลี่ย 2542-2567	38.45	37.42	32.38	40.48	94.58	129.43	97.00	51.52	27.41	23.16	24.56	35.34	631.74
เฉลี่ยสะสม	38.45	75.87	108.25	148.74	243.32	372.75	469.75	521.27	548.68	571.84	596.40	631.74	
ต่ำสุดปี 2558	25.77	22.37	22.83	19.87	33.25	24.66	14.17	13.36	5.63	8.70	4.01	8.29	202.92
สะสมปี 2558	25.77	48.14	70.97	90.84	124.09	148.75	162.92	176.28	181.91	190.62	194.63	202.92	
ปี 2568	54.09	64.50	67.81	159.68	187.77	156.40	162.39	121.12	67.82	55.03	47.41	43.89	1,188
สะสมปี 2568	54.09	118.58	186.39	346.07	533.85	690.25	852.64	973.77	1,042	1,097	1,144	1,188	
ปี 2569	45.49	37.84	33.03										116.36
สะสมปี 2569	45.49	83.33	116.36										

สถานี น้ำแม่ลี้ (P.76) บ้านแม่อีไฮ ต.ศรีวิชัย อ.ลี้ จ.ลำพูน

ปริมาณน้ำเฉลี่ยรายวัน

ระดับตลิ่งฝั่งซ้าย 371.482 ม.(ร.ท.ก.) ระดับตลิ่งฝั่งขวา 371.511 ม.(ร.ท.ก.)

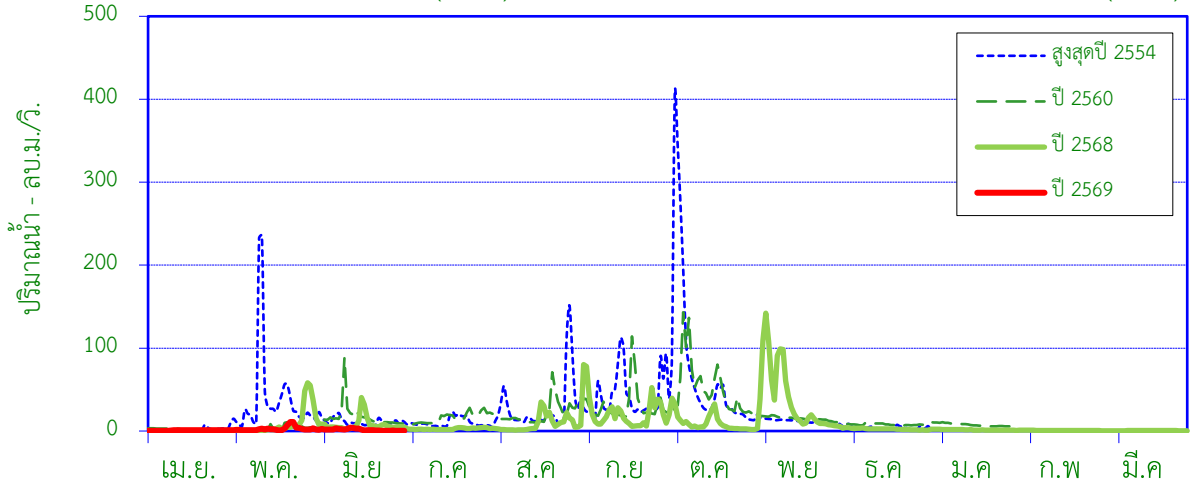

ศูนย์เสาระดับ 363.617 ม.(ร.ท.ก.) พื้นที่รับน้ำ 1,544 ตร.กม.

พิกัดสถานี Lat 18°08'23"N Long 98°53'58"E

สถิติที่เคยปรากฏ

1. สถิติระดับน้ำสูงสุด	*6.60*	ม. (10 พ.ค. 54)
2. สถิติปริมาณน้ำไหลสูงสุด	*558.26*	ลบ.ม./วินาที (10 พ.ค. 54)
3. สถิติระดับน้ำต่ำสุด	*-0.03*	ม. (27 เม.ย. 47)
4. สถิติปริมาณน้ำไหลต่ำสุด	*0.00*	ลบ.ม./วินาที (27 เม.ย. 47)
5. สถิติปริมาณน้ำเฉลี่ยของเดือน มิ.ย. (2543 - 2567)	*11.82*	ล้าน ลบ.ม.
6. สถิติปริมาณน้ำเฉลี่ยสะสมรายปี (2543 - 2567)	235.7	ล้าน ลบ.ม.

ข้อมูลน้ำท่าของ เดือน พฤษภาคม 2569

1. ระดับน้ำสูงสุด	*1.56*	ม. (11 มิ.ย. 69)
2. ปริมาณน้ำไหลสูงสุด	*3.96*	ลบ.ม./วินาที
3. ระดับน้ำต่ำสุด	*1.11*	ม. (29 มิ.ย. 69)
4. ปริมาณน้ำไหลต่ำสุด	*0.29*	ลบ.ม./วินาที
5. ปริมาณน้ำรวมทั้งเดือน	*3.99*	ล้าน ลบ.ม.
6. น้ำท่าประจำเดือนนี้อยู่ในเกณฑ์	***น้อย***	

ปริมาณน้ำรายเดือน - ล้าน ลูกบาศก์เมตร

เดือน	เม.ย.	พ.ค.	มิ.ย.	ก.ค.	ส.ค.	ก.ย.	ต.ค.	พ.ย.	ธ.ค.	ม.ค.	ก.พ.	มี.ค	ปี
เฉลี่ย 2543-2567	2.96	17.30	11.82	9.26	22.87	71.48	68.09	21.49	6.82	3.60	1.58	1.49	235.70
เฉลี่ยสะสม	2.96	20.26	32.08	41.34	64.21	135.69	203.78	225.27	232.09	235.69	237.27	238.76	
ปี 2569	1.99	7.05	3.99										13.03
สะสมปี 2569	1.99	9.04	13.03										

สถานี น้ำแม่ลี้ (P.76) บ้านแม่อีไฮ ต.ศรีวิชัย อ.ลี้ จ.ลำพูน

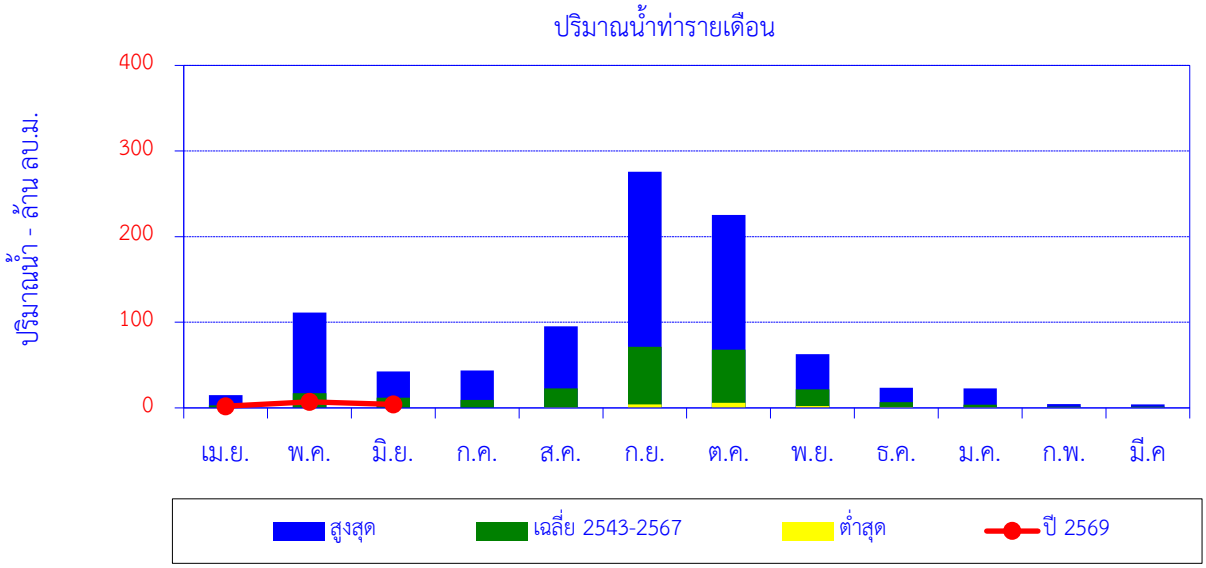

เดือน	เม.ย.	พ.ค.	มิ.ย.	ก.ค.	ส.ค.	ก.ย.	ต.ค.	พ.ย.	ธ.ค.	ม.ค.	ก.พ.	มี.ค	ปี
สูงสุด	14.90	111.26	42.66	43.59	95.25	275.63	225.31	62.59	23.39	22.68	4.34	4.15	
เฉลี่ย 2543-2567	2.96	17.30	11.82	9.26	22.87	71.48	68.09	21.49	6.82	3.60	1.58	1.49	238.76
ต่ำสุด	0.00	0.00	0.00	0.00	0.54	3.97	5.99	2.24	1.17	0.73	0.27	0.17	
ปี 2569	1.99	7.05	3.99										13.03

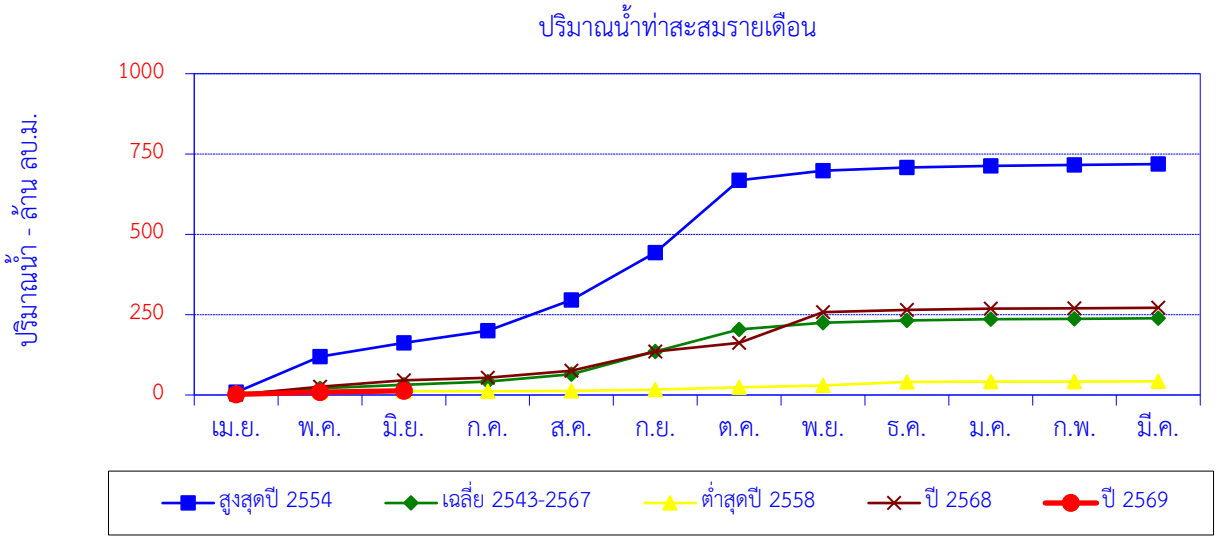

เดือน	เม.ย.	พ.ค.	มิ.ย.	ก.ค.	ส.ค.	ก.ย.	ต.ค.	พ.ย.	ธ.ค.	ม.ค.	ก.พ.	มี.ค.	ปี
สูงสุดปี 2554	8.46	111.26	42.66	37.82	95.25	147.69	225.31	29.60	10.14	4.79	3.28	2.48	718.74
สะสมปี 2554	8.46	119.72	162.37	200.20	295.45	443.14	668.45	698.05	708.18	712.98	716.26	718.74	
เฉลี่ย 2543-2567	2.96	17.30	11.82	9.26	22.87	71.48	68.09	21.49	6.82	3.60	1.58	1.49	238.76
เฉลี่ยสะสม	2.96	20.26	32.08	41.34	64.21	135.69	203.78	225.27	232.09	235.69	237.27	238.76	
ต่ำสุดปี 2558	6.93	3.80	0.53	0.51	0.54	3.97	7.72	6.18	10.17	1.00	0.64	0.29	42.29
สะสมปี 2558	6.93	10.73	11.26	11.77	12.31	16.28	24.00	30.18	40.35	41.36	42.00	42.29	
ปี 2568	0.59	25.03	20.33	7.26	22.55	59.10	27.73	95.44	6.49	3.78	1.71	1.41	271.42
สะสมปี 2568	0.59	25.61	45.94	53.21	75.76	134.86	162.59	258.03	264.52	268.30	270.01	271.42	
ปี 2569	1.99	7.05	3.99										13.03
สะสมปี 2569	1.99	9.04	13.03										

สถานี น้ำแม่ทา (P.77) บ้านสบแม่สะป๊วด ต.ทาสบเส้า อ.แม่ทา จ.ลำพูน

ปริมาณน้ำเฉลี่ยรายวัน

ระดับตลิ่งฝั่งซ้าย 370.105 ม.(ร.ท.ก.) ระดับตลิ่งฝั่งขวา 374.190 ม.(ร.ท.ก.)

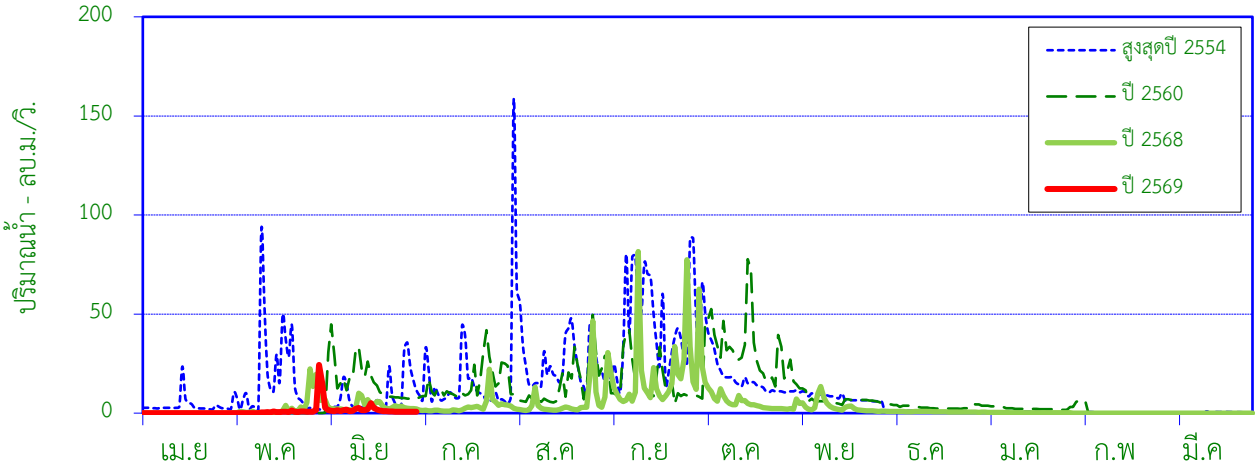

ศูนย์เสาระดับ 364.378 ม.(ร.ท.ก.) พื้นที่รับน้ำ 550 ตร.กม.

พิกัดสถานี Lat 18°25'57"N Long 99°05'02"E

สถิติที่เคยปรากฏ

1. สถิติระดับน้ำสูงสุด	*6.00*	ม. (1 ก.ย. 49)
2. สถิติปริมาณน้ำไหลสูงสุด	*757.84*	ลบ.ม./วินาที (1 ก.ย. 49)
3. สถิติระดับน้ำต่ำสุด	*-0.20*	ม. (24 เม.ย. 45)
4. สถิติปริมาณน้ำไหลต่ำสุด	*0.00*	ลบ.ม./วินาที (24 เม.ย. 45)
5. สถิติปริมาณน้ำเฉลี่ยของเดือน มิ.ย. (2542 - 2567)	*3.84*	ล้าน ลบ.ม.
6. สถิติปริมาณน้ำเฉลี่ยสะสมรายปี (2542 - 2567)	104.2	ล้าน ลบ.ม.

ข้อมูลน้ำท่าของ เดือน มิถุนายน 2569

1. ระดับน้ำสูงสุด	*2.18*	ม. (15 มิ.ย. 69)
2. ปริมาณน้ำไหลสูงสุด	*5.05*	ลบ.ม./วินาที
3. ระดับน้ำต่ำสุด	*1.74*	ม. (27 มิ.ย. 69)
4. ปริมาณน้ำไหลต่ำสุด	*0.64*	ลบ.ม./วินาที
5. ปริมาณน้ำรวมทั้งเดือน	*3.60*	ล้าน ลบ.ม.
6. น้ำท่าเดือนนี้อยู่ในเกณฑ์	***ปกติ***	

ปริมาณน้ำรายเดือน - ล้าน ลูกบาศก์เมตร													
เดือน	เม.ย.	พ.ค.	มิ.ย.	ก.ค.	ส.ค.	ก.ย.	ต.ค.	พ.ย.	ธ.ค.	ม.ค.	ก.พ.	มี.ค.	ปี
เฉลี่ย 2542-2567	1.10	4.59	3.84	6.69	16.94	30.46	19.72	10.27	4.47	3.27	1.49	1.30	104.15
เฉลี่ยสะสม	1.10	5.69	9.53	16.23	33.16	63.63	83.35	93.62	98.09	101.36	102.85	104.15	
ปี 2569	0.00	4.80	3.60										8.40
สะสมปี 2569	0.00	4.80	8.40										

สถานี น้ำแม่ทา (P.77) บ้านสบแม่สะป๊วด ต.ทาสบเส้า อ.แม่ทา จ.ลำพูน

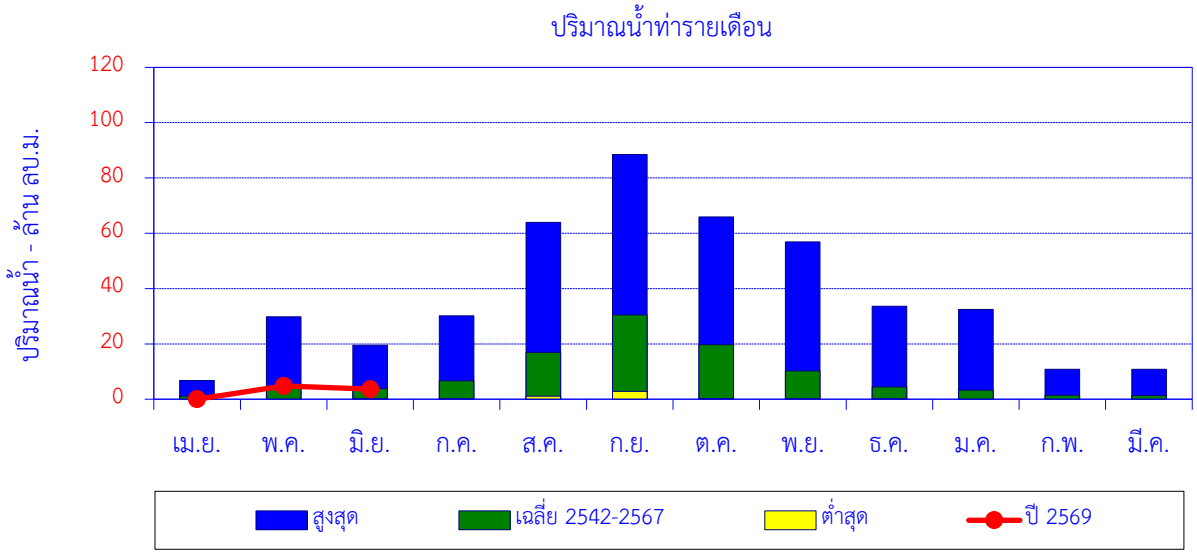

เดือน	เม.ย.	พ.ค.	มิ.ย.	ก.ค.	ส.ค.	ก.ย.	ต.ค.	พ.ย.	ธ.ค.	ม.ค.	ก.พ.	มี.ค.	ปี
สูงสุด	6.72	29.82	19.48	30.16	63.96	88.50	65.89	56.89	33.57	32.47	10.82	10.86	
เฉลี่ย 2542-2567	1.10	4.59	3.84	6.69	16.94	30.46	19.72	10.27	4.47	3.27	1.49	1.30	104.15
ต่ำสุด	0.00	0.00	0.04	0.01	1.13	2.88	0.22	0.10	0.07	0.00	0.00	0.00	
ปี 2569	0.00	4.80	3.60										8.40

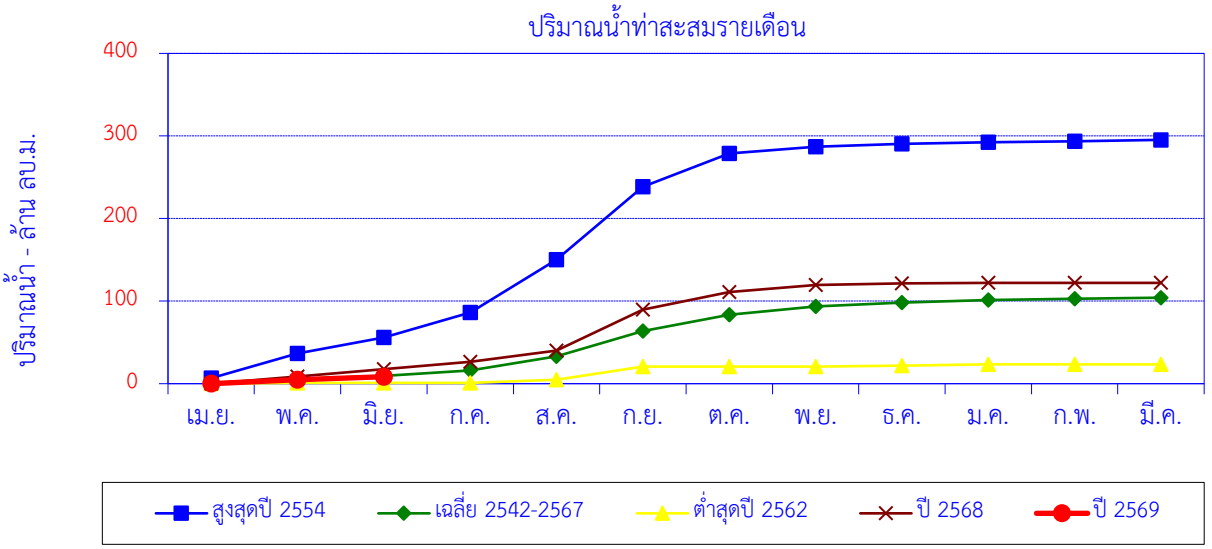

เดือน	เม.ย.	พ.ค.	มิ.ย.	ก.ค.	ส.ค.	ก.ย.	ต.ค.	พ.ย.	ธ.ค.	ม.ค.	ก.พ.	มี.ค.	ปี
สูงสุดปี 2554	6.72	29.82	19.48	30.16	63.96	88.50	40.21	8.21	3.33	2.06	1.22	1.60	295.28
สะสมปี 2554	6.72	36.54	56.02	86.18	150.14	238.64	278.86	287.06	290.40	292.46	293.68	295.28	
เฉลี่ย 2542-2567	1.10	4.59	3.84	6.69	16.94	30.46	19.72	10.27	4.47	3.27	1.49	1.30	104.15
เฉลี่ยสะสม	1.10	5.69	9.53	16.23	33.16	63.63	83.35	93.62	98.09	101.36	102.85	104.15	
ต่ำสุดปี 2562	0.07	0.73	0.05	0.04	3.90	15.77	0.22	0.10	1.02	1.32	0.05	0.05	23.32
สะสมปี 2562	0.07	0.79	0.85	0.89	4.79	20.56	20.79	20.88	21.90	23.22	23.28	23.32	
ปี 2568	0.00	8.82	8.95	8.71	13.65	49.55	21.16	8.61	1.91	0.72	0.00	0.00	122.08
สะสมปี 2568	0.00	8.82	17.77	26.48	40.13	89.68	110.84	119.45	121.36	122.08	122.08	122.08	
ปี 2569	0.00	4.80	3.60										8.40
สะสมปี 2569	0.00	4.80	8.40										

สถานี น้ำแม่กวง (P.79) บ้านแม่หวาน ต.ป่าเมี่ยง อ.ดอยสะเก็ด จ.เชียงใหม่

ปริมาณน้ำเฉลี่ยรายวัน

ระดับตลิ่งฝั่งซ้าย 445.971 ม.(ร.ท.ก.) ระดับตลิ่งฝั่งขวา 447.933 ม.(ร.ท.ก.)

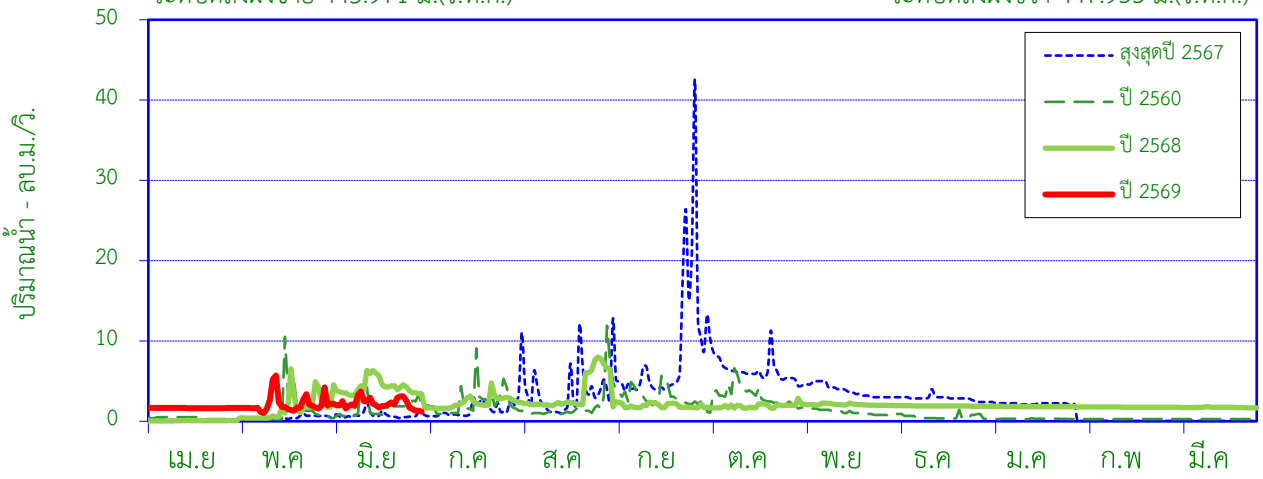

ศูนย์เสาระดับ 442.300 ม.(ร.ท.ก.) พื้นที่รับน้ำ 136 ตร.กม.

พิกัดสถานี Lat 18°57'45"N Long 99°14'31"E

สถิติที่เคยปรากฏ

1. สถิติระดับน้ำสูงสุด	4.70	ม. (12 ส.ค. 44)
2. สถิติปริมาณน้ำไหลสูงสุด	274.00	ลบ.ม./วินาที (12 ส.ค. 44)
3. สถิติระดับน้ำต่ำสุด	0.14	ม. (20 เม.ย. 51)
4. สถิติปริมาณน้ำไหลต่ำสุด	0.03	ลบ.ม./วินาที (14 พ.ค. 53)
5. สถิติปริมาณน้ำเฉลี่ยของเดือน มิ.ย. (2544 - 2567)	2.78	ล้าน ลบ.ม.
6. สถิติปริมาณน้ำเฉลี่ยสะสมรายปี (2544 - 2567)	49.17	ล้าน ลบ.ม.

ข้อมูลน้ำท่าของ เดือน มิถุนายน 2569

1. ระดับน้ำสูงสุด	0.50	ม. (10 มิ.ย. 69)
2. ปริมาณน้ำไหลสูงสุด	3.70	ลบ.ม./วินาที
3. ระดับน้ำต่ำสุด	0.30	ม. (30 มิ.ย. 69)
4. ปริมาณน้ำไหลต่ำสุด	1.20	ลบ.ม./วินาที
5. ปริมาณน้ำรวมทั้งเดือน	5.70	ล้าน ลบ.ม.
6. น้ำท่าเดือนนี้อยู่ในเกณฑ์	มาก	

ปริมาณน้ำรายเดือน - ล้าน ลูกบาศก์เมตร

เดือน	เม.ย.	พ.ค.	มิ.ย.	ก.ค.	ส.ค.	ก.ย.	ต.ค.	พ.ย.	ธ.ค.	ม.ค.	ก.พ.	มี.ค.	ปี
เฉลี่ย 2544-2567	1.46	2.53	2.78	4.41	8.18	9.58	7.00	4.46	3.23	2.64	1.56	1.34	49.17
เฉลี่ยสะสม	1.46	3.99	6.77	11.18	19.35	28.94	35.94	40.40	43.63	46.28	47.83	49.17	
ปี 2569	4.25	5.70	5.70										15.65
สะสมปี 2569	4.25	9.95	15.65										

สถานี น้ำแม่กวง (P.79) บ้านแม่หวาน ต.ป่าเมี่ยง อ.ดอยสะเก็ด จ.เชียงใหม่

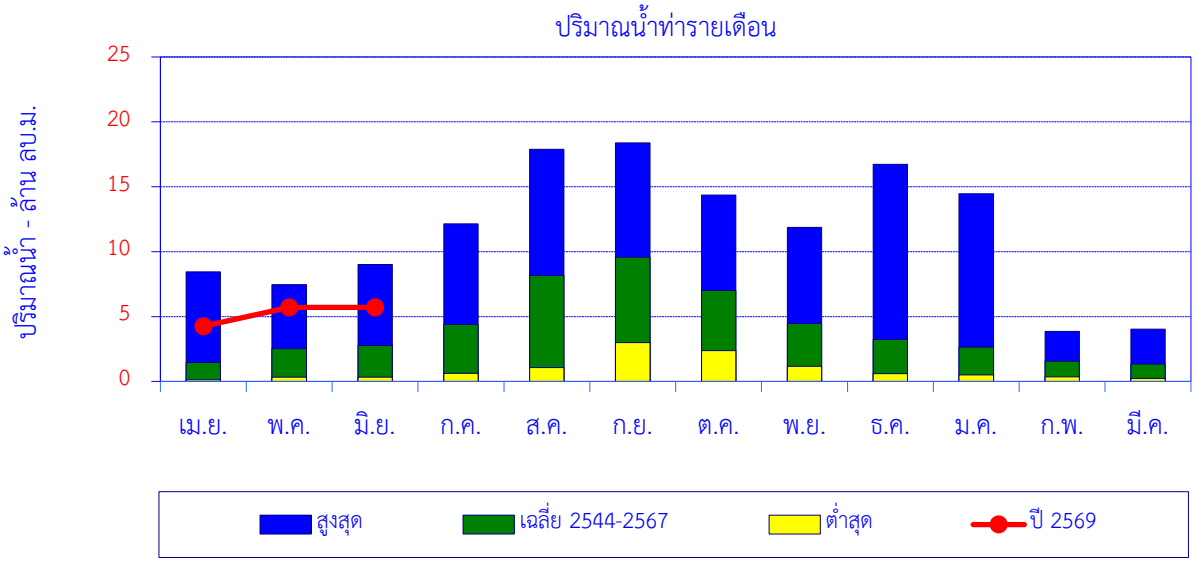

เดือน	เม.ย.	พ.ค.	มิ.ย.	ก.ค.	ส.ค.	ก.ย.	ต.ค.	พ.ย.	ธ.ค.	ม.ค.	ก.พ.	มี.ค.	ปี
สูงสุด	8.45	7.45	9.01	12.15	17.88	18.39	14.36	11.88	16.72	14.45	3.86	4.02	
เฉลี่ย 2544-2567	1.46	2.53	2.78	4.41	8.18	9.58	7.00	4.46	3.23	2.64	1.56	1.34	49.17
ต่ำสุด	0.13	0.34	0.34	0.61	1.06	3.00	2.38	1.15	0.60	0.50	0.36	0.22	
ปี 2569	4.25	5.70	5.70										15.65

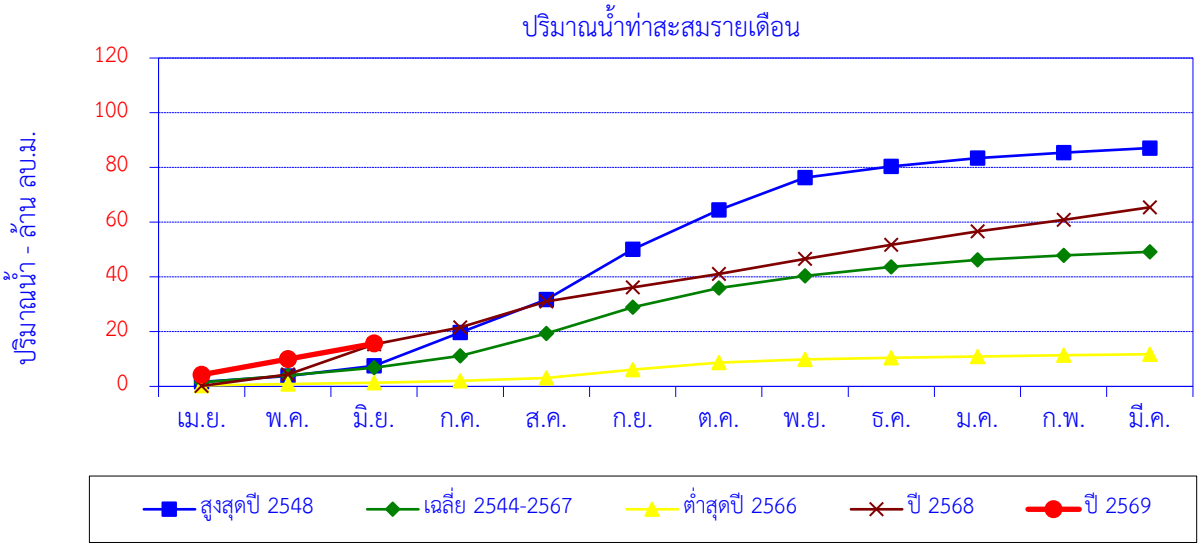

เดือน	เม.ย.	พ.ค.	มิ.ย.	ก.ค.	ส.ค.	ก.ย.	ต.ค.	พ.ย.	ธ.ค.	ม.ค.	ก.พ.	มี.ค.	ปี
สูงสุดปี 2548	1.65	2.13	3.78	12.15	12.03	18.39	14.36	11.88	4.08	3.00	1.98	1.71	87.12
สะสมปี 2548	1.65	3.78	7.56	19.70	31.73	50.11	64.47	76.35	80.43	83.43	85.40	87.12	
เฉลี่ย 2544-2567	1.46	2.53	2.78	4.41	8.18	9.58	7.00	4.46	3.23	2.64	1.56	1.34	49.17
เฉลี่ยสะสม	1.46	3.99	6.77	11.18	19.35	28.94	35.94	40.40	43.63	46.28	47.83	49.17	
ต่ำสุดปี 2566	0.33	0.47	0.58	0.61	1.06	3.04	2.61	1.15	0.60	0.50	0.43	0.38	11.76
สะสมปี 2566	0.33	0.80	1.38	1.99	3.05	6.09	8.70	9.86	10.45	10.95	11.38	11.76	
ปี 2568	0.17	4.17	11.07	6.18	9.50	5.07	4.94	5.48	5.12	4.90	4.25	4.61	65.46
สะสมปี 2568	0.17	4.34	15.41	21.59	31.09	36.16	41.10	46.58	51.69	56.60	60.85	65.46	
ปี 2569	4.25	5.70	5.70										15.65
สะสมปี 2569	4.25	9.95	15.65										

สถานี น้ำแม่ลาย (P.80) บ้านโป่งดิน ต.ป่าเมี่ยง อ.ดอยสะเก็ด จ.เชียงใหม่

ปริมาณน้ำเฉลี่ยรายวัน

ระดับตลิ่งฝั่งซ้าย 461.800 ม.(ร.ท.ก.) ระดับตลิ่งฝั่งขวา 461.781 ม.(ร.ท.ก.)

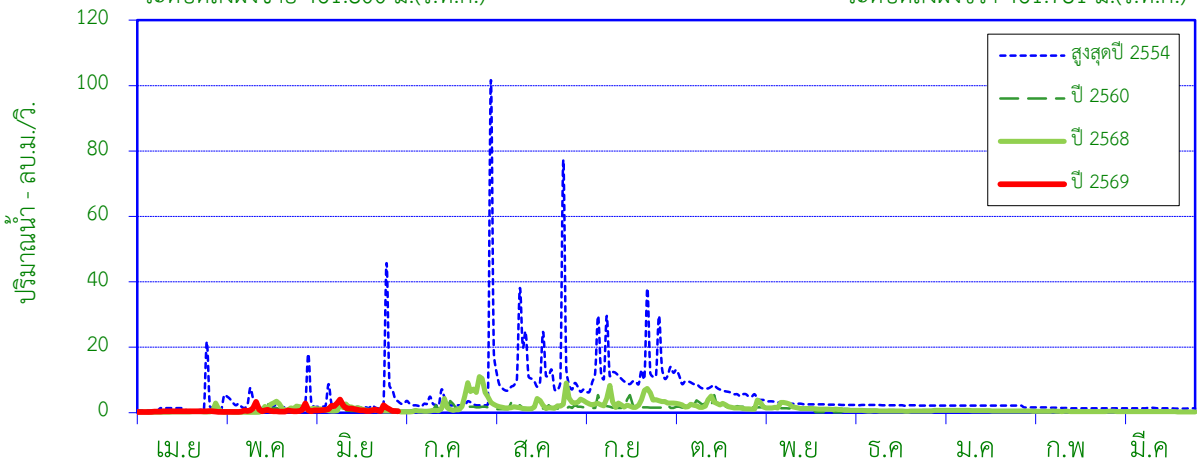

ศูนย์เสาระดับ 455.096 ม.(ร.ท.ก.) พื้นที่รับน้ำ 129 ตร.กม.

พิกัดสถานี Lat 18°54'49"N Long 99°14'17"E

สถิติที่เคยปรากฏ

1. สถิติระดับน้ำสูงสุด	*4.62*	ม. (1 ส.ค. 54)
2. สถิติปริมาณน้ำไหลสูงสุด	*129.84*	ลบ.ม./วินาที (1 ส.ค. 54)
3. สถิติระดับน้ำต่ำสุด	*0.21*	ม. (9 มี.ค. 57)
4. สถิติปริมาณน้ำไหลต่ำสุด	*0.00*	ลบ.ม./วินาที (1 พ.ค. 53)
5. สถิติปริมาณน้ำเฉลี่ยของเดือน มิ.ย. (2544 - 2567)	2.56	ล้าน ลบ.ม.
6. สถิติปริมาณน้ำเฉลี่ยสะสมรายปี (2544 - 2567)	*49.3*	ล้าน ลบ.ม.

ข้อมูลน้ำท่าของ เดือน มิถุนายน 2569

1. ระดับน้ำสูงสุด	*0.71*	ม. (10 มิ.ย. 69)
2. ปริมาณน้ำไหลสูงสุด	*4.03*	ลบ.ม./วินาที
3. ระดับน้ำต่ำสุด	*0.28*	ม. (30 มิ.ย. 69)
4. ปริมาณน้ำไหลต่ำสุด	*0.46*	ลบ.ม./วินาที
5. ปริมาณน้ำรวมทั้งเดือน	3.08	ล้าน ลบ.ม.
6. น้ำท่าเดือนนี้อยู่ในเกณฑ์	***ปกติ***	

ปริมาณน้ำรายเดือน - ล้าน ลูกบาศก์เมตร

เดือน	เม.ย.	พ.ค.	มิ.ย.	ก.ค.	ส.ค.	ก.ย.	ต.ค.	พ.ย.	ธ.ค.	ม.ค.	ก.พ.	มี.ค.	ปี
เฉลี่ย 2544-2567	1.24	2.44	2.56	4.18	9.12	11.01	7.34	4.23	2.63	1.81	1.44	1.29	49.30
เฉลี่ยสะสม	1.24	3.69	6.25	10.42	19.55	30.56	37.90	42.13	44.76	46.57	48.01	49.30	
ปี 2569	0.95	1.87	3.08										5.90
สะสมปี 2569	0.95	2.82	5.90										

สถานี น้ำแม่ลาย (P.80) บ้านโป่งดิน ต.ป่าเมี่ยง อ.ดอยสะเก็ด จ.เชียงใหม่

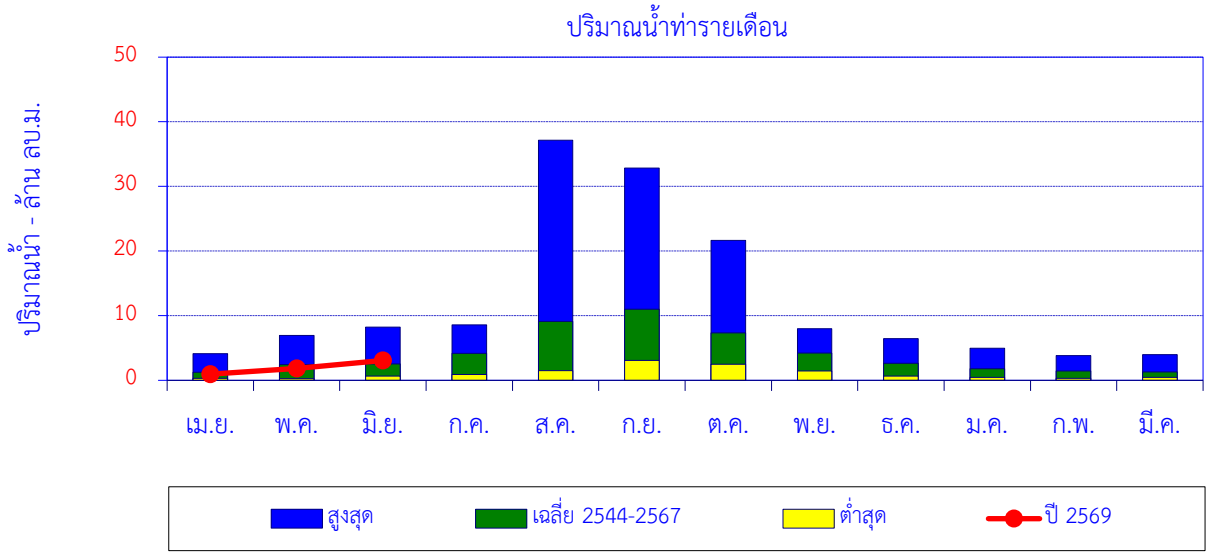

เดือน	เม.ย.	พ.ค.	มิ.ย.	ก.ค.	ส.ค.	ก.ย.	ต.ค.	พ.ย.	ธ.ค.	ม.ค.	ก.พ.	มี.ค.	ปี
สูงสุด	4.13	6.93	8.25	8.58	37.17	32.84	21.65	8.01	6.47	4.96	3.81	3.96	
เฉลี่ย 2544-2567	1.24	2.44	2.56	4.18	9.12	11.01	7.34	4.23	2.63	1.81	1.44	1.29	49.30
ต่ำสุด	0.30	0.24	0.66	0.88	1.52	3.09	2.48	1.47	0.65	0.48	0.30	0.48	
ปี 2569	0.95	1.87	3.08										5.90

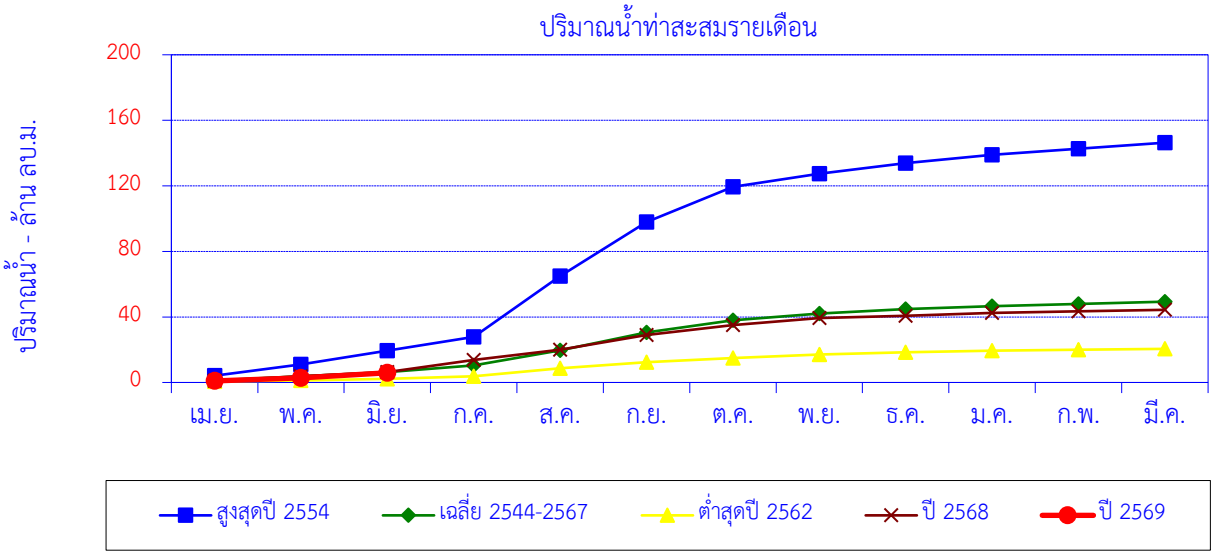

เดือน	เม.ย.	พ.ค.	มิ.ย.	ก.ค.	ส.ค.	ก.ย.	ต.ค.	พ.ย.	ธ.ค.	ม.ค.	ก.พ.	มี.ค.	ปี
สูงสุดปี 2554	4.13	6.93	8.25	8.52	37.17	32.84	21.65	8.01	6.47	4.96	3.81	3.62	146.35
สะสมปี 2554	4.13	11.06	19.31	27.83	65.00	97.84	119.48	127.49	133.96	138.92	142.73	146.35	
เฉลี่ย 2544-2567	1.24	2.44	2.56	4.18	9.12	11.01	7.34	4.23	2.63	1.81	1.44	1.29	49.30
เฉลี่ยสะสม	1.24	3.69	6.25	10.42	19.55	30.56	37.90	42.13	44.76	46.57	48.01	49.30	
ต่ำสุดปี 2562	0.65	0.57	1.08	1.56	4.78	3.78	2.48	2.22	1.39	0.80	0.70	0.50	20.51
สะสมปี 2562	0.65	1.22	2.30	3.86	8.64	12.42	14.90	17.12	18.51	19.31	20.01	20.51	
ปี 2568	0.99	2.75	2.66	7.40	6.27	8.93	5.96	4.31	1.49	1.66	1.00	0.93	44.35
สะสมปี 2568	0.99	3.74	6.41	13.81	20.08	29.00	34.96	39.27	40.76	42.42	43.42	44.35	
ปี 2569	0.95	1.87	3.08										5.90
สะสมปี 2569	0.95	2.82	5.90										

สถานี น้ำแม่กวง (P.81) บ้านโป่ง ต.บวกค้าง อ.สันกำแพง จ.เชียงใหม่

ปริมาณน้ำเฉลี่ยรายวัน

ระดับตลิ่งฝั่งซ้าย 296.847 ม.(ร.ท.ก.) ระดับตลิ่งฝั่งขวา 296.859 ม.(ร.ท.ก.)

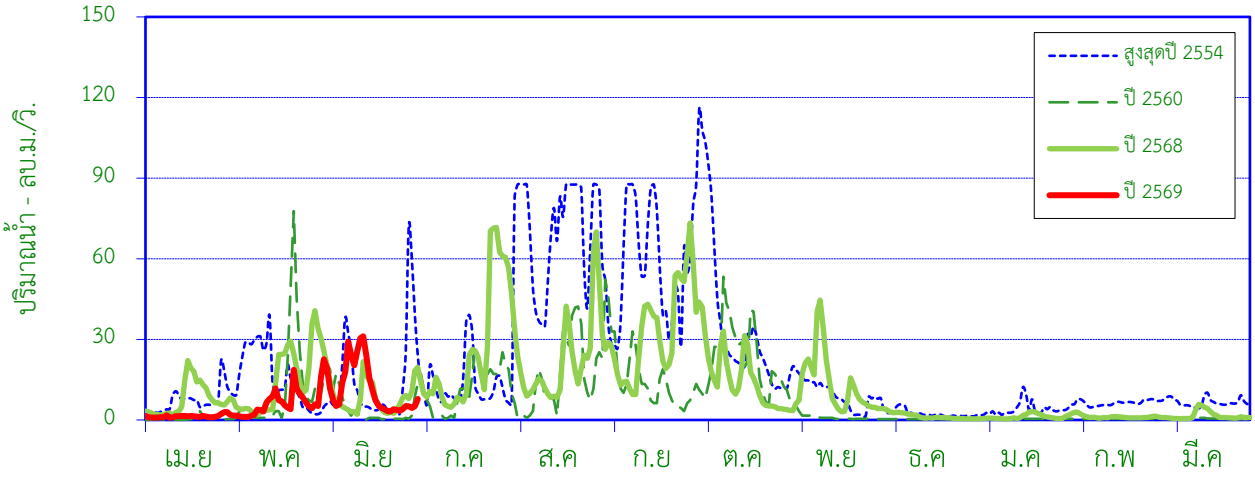

ศูนย์เสาระดับ 289.919 ม.(ร.ท.ก.) พื้นที่รับน้ำ 1,190 ตร.กม.

พิกัดสถานี Lat 18°41'37"N Long 99°04'55"E

สถิติที่เคยปรากฏ

1. สถิติระดับน้ำสูงสุด	*6.74*	ม. (2 ส.ค. 54)
2. สถิติปริมาณน้ำไหลสูงสุด	*165.40*	ลบ.ม./วินาที (5 พ.ย. 45)
3. สถิติระดับน้ำต่ำสุด	*0.56*	ม. (24 มิ.ย. 56)
4. สถิติปริมาณน้ำไหลต่ำสุด	*0.14*	ลบ.ม./วินาที (12 เม.ย. 47)
5. สถิติปริมาณน้ำเฉลี่ยของเดือน มิ.ย. (2545 - 2567)	12.35	ล้าน ลบ.ม.
6. สถิติปริมาณน้ำเฉลี่ยสะสมรายปี (2545 - 2567)	300.6	ล้าน ลบ.ม.

ข้อมูลน้ำท่าของ เดือน มิถุนายน 2569

1. ระดับน้ำสูงสุด	*3.11*	ม. (12 มิ.ย. 69)
2. ปริมาณน้ำไหลสูงสุด	*31.13*	ลบ.ม./วินาที
3. ระดับน้ำต่ำสุด	*1.34*	ม. (21 มิ.ย. 69)
4. ปริมาณน้ำไหลต่ำสุด	*3.18*	ลบ.ม./วินาที
5. ปริมาณน้ำรวมทั้งเดือน	29.68	ล้าน ลบ.ม.
6. น้ำท่าเดือนนี้อยู่ในเกณฑ์	***มาก***	

ปริมาณน้ำรายเดือน - ล้าน ลูกบาศก์เมตร

เดือน	เม.ย.	พ.ค.	มิ.ย.	ก.ค.	ส.ค.	ก.ย.	ต.ค.	พ.ย.	ธ.ค.	ม.ค.	ก.พ.	มี.ค.	ปี
เฉลี่ย 2545-2567	7.33	23.45	12.35	28.09	61.64	79.75	45.14	19.71	6.92	5.96	5.28	4.96	300.58
เฉลี่ยสะสม	7.33	30.78	43.14	71.23	132.86	212.61	257.75	277.46	284.38	290.34	295.62	300.58	
ปี 2569	3.65	18.74	29.68										52.08
สะสมปี 2569	3.65	22.39	52.08										

สถานี น้ำแม่กวง (P.81) บ้านโป่ง ต.บวกค้าง อ.สันกำแพง จ.เชียงใหม่

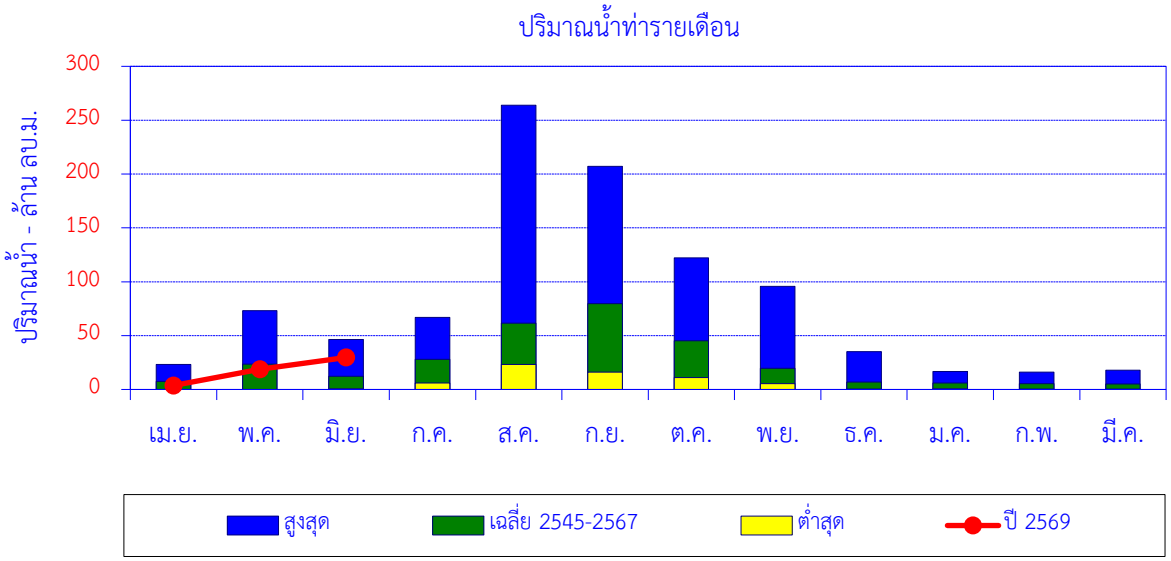

เดือน	เม.ย.	พ.ค.	มิ.ย.	ก.ค.	ส.ค.	ก.ย.	ต.ค.	พ.ย.	ธ.ค.	ม.ค.	ก.พ.	มี.ค.	ปี
สูงสุด	23.27	73.03	46.46	66.92	263.84	207.15	122.17	95.79	35.08	16.77	16.05	17.98	
เฉลี่ย 2545-2567	7.33	23.45	12.35	28.09	61.64	79.75	45.14	19.71	6.92	5.96	5.28	4.96	300.58
ต่ำสุด	0.00	0.00	0.66	6.12	23.16	16.00	10.93	5.53	0.38	0.49	0.38	0.01	
ปี 2569	3.65	18.74	29.68										52.08

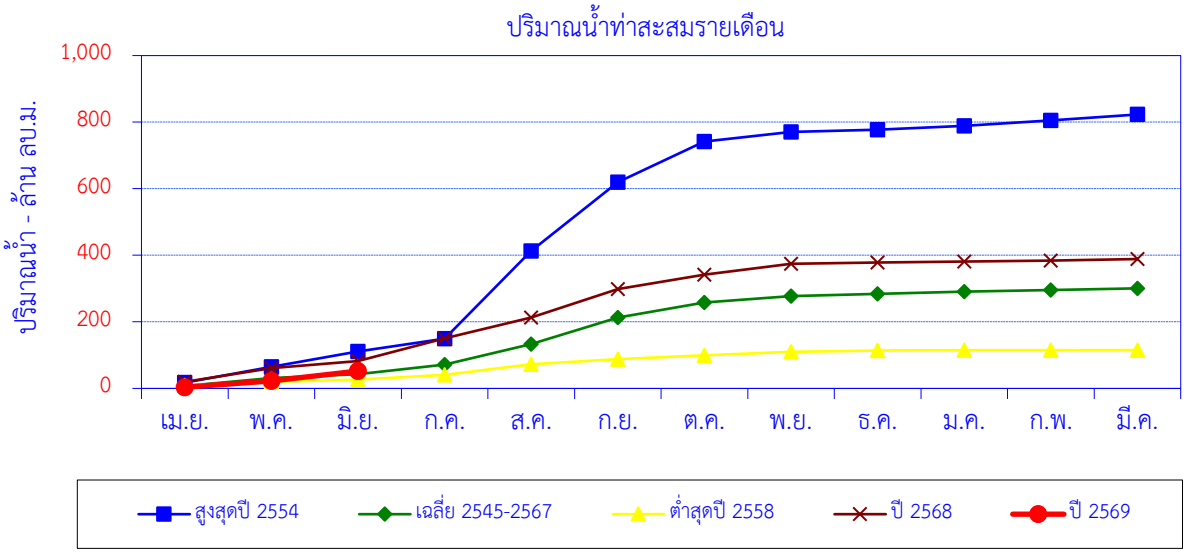

เดือน	เม.ย.	พ.ค.	มิ.ย.	ก.ค.	ส.ค.	ก.ย.	ต.ค.	พ.ย.	ธ.ค.	ม.ค.	ก.พ.	มี.ค.	ปี
สูงสุดปี 2554	17.34	47.31	46.46	37.83	263.84	207.15	122.17	28.07	7.11	11.69	16.05	17.98	822.99
สะสมปี 2554	17.34	64.65	111.11	148.94	412.78	619.93	742.10	770.17	777.28	788.97	805.02	822.99	
เฉลี่ย 2545-2567	7.33	23.45	12.35	28.09	61.64	79.75	45.14	19.71	6.92	5.96	5.28	4.96	300.58
เฉลี่ยสะสม	7.33	30.78	43.14	71.23	132.86	212.61	257.75	277.46	284.38	290.34	295.62	300.58	
ต่ำสุดปี 2558	9.03	10.60	6.95	14.01	31.48	16.00	10.93	10.79	4.31	0.49	0.38	0.01	114.98
สะสมปี 2558	9.03	19.63	26.58	40.59	72.07	88.07	99.00	109.79	114.10	114.59	114.97	114.98	
ปี 2568	19.55	41.09	21.02	69.19	61.93	85.73	42.94	33.17	3.95	2.96	2.95	4.19	388.66
สะสมปี 2568	19.55	60.64	81.66	150.85	212.78	298.50	341.44	374.61	378.57	381.52	384.48	388.66	
ปี 2569	3.65	18.74	29.68										52.08
สะสมปี 2569	3.65	22.39	52.08										

สถานี น้ำแม่วาง (P.82) บ้านสบวิน ต.แม่วิน อ.แม่วาง จ.เชียงใหม่

ปริมาณน้ำเฉลี่ยรายวัน

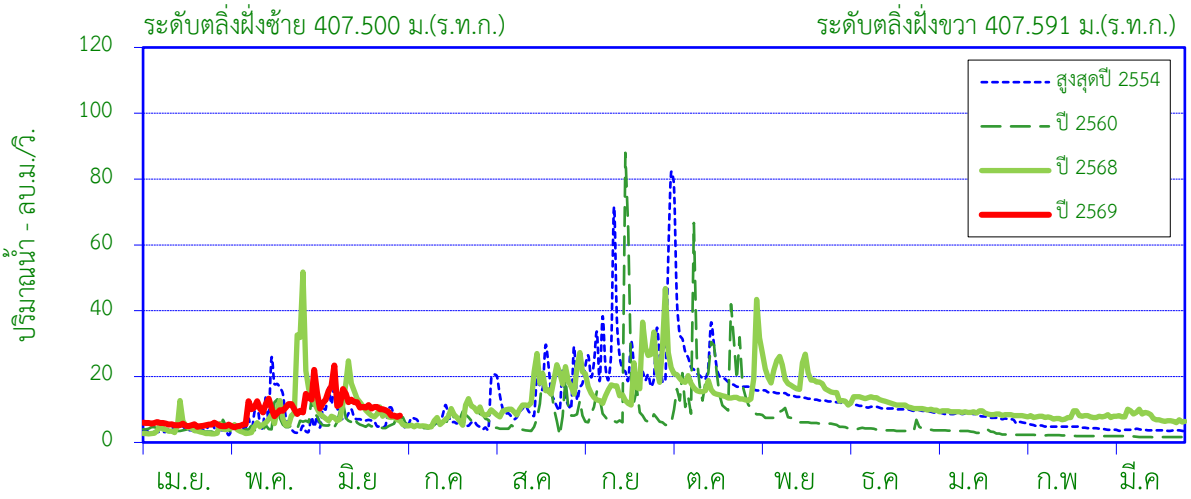

ศูนย์เสาระดับ 400.196 ม.(ร.ท.ก.) พื้นที่รับน้ำ 389 ตร.กม.

พิกัดสถานี Lat 18°39'06"N Long 98°41'23"E

สถิติที่เคยปรากฏ

1. สถิติระดับน้ำสูงสุด	*5.44*	ม. (29 ก.ย. 50)
2. สถิติปริมาณน้ำไหลสูงสุด	*285.00*	ลบ.ม./วินาที (29 ก.ย. 50)
3. สถิติระดับน้ำต่ำสุด	*0.50*	ม. (10 เม.ย. 47)
4. สถิติปริมาณน้ำไหลต่ำสุด	*0.20*	ลบ.ม./วินาที (25 เม.ย. 50)
5. สถิติปริมาณน้ำเฉลี่ยของเดือน มิ.ย. (2546-2567)	*30.81*	ล้าน ลบ.ม.
6. สถิติปริมาณน้ำเฉลี่ยสะสมรายปี (2546-2567)	*172.7*	ล้าน ลบ.ม.

ข้อมูลน้ำท่าของ เดือน มิถุนายน 2569

1. ระดับน้ำสูงสุด	*1.63*	ม. (7 มิ.ย. 69)
2. ปริมาณน้ำไหลสูงสุด	*23.38*	ลบ.ม./วินาที
3. ระดับน้ำต่ำสุด	*1.08*	ม. (29 มิ.ย. 69)
4. ปริมาณน้ำไหลต่ำสุด	*7.74*	ลบ.ม./วินาที
5. ปริมาณน้ำรวมทั้งเดือน	*30.81*	ล้าน ลบ.ม.
6. น้ำท่าประจำเดือนนี้อยู่ในเกณฑ์	***ปกติ***	

ปริมาณน้ำรายเดือน - ล้าน ลูกบาศก์เมตร

เดือน	เม.ย.	พ.ค.	มิ.ย.	ก.ค.	ส.ค.	ก.ย.	ต.ค.	พ.ย.	ธ.ค.	ม.ค.	ก.พ.	มี.ค	ปี
เฉลี่ย 2546-2567	4.01	9.18	8.96	11.07	16.15	35.69	33.39	19.69	13.05	9.73	6.43	5.35	172.70
เฉลี่ยสะสม	4.01	13.19	22.16	33.22	49.37	85.06	118.45	138.14	151.19	160.92	167.35	172.70	
ปี 2569	14.14	26.54	30.81										71.49
สะสมปี 2569	14.14	40.68	71.49										

สถานี น้ำแม่วาง (P.82) บ้านสบวิน ต.แม่วิน อ.แม่วาง จ.เชียงใหม่

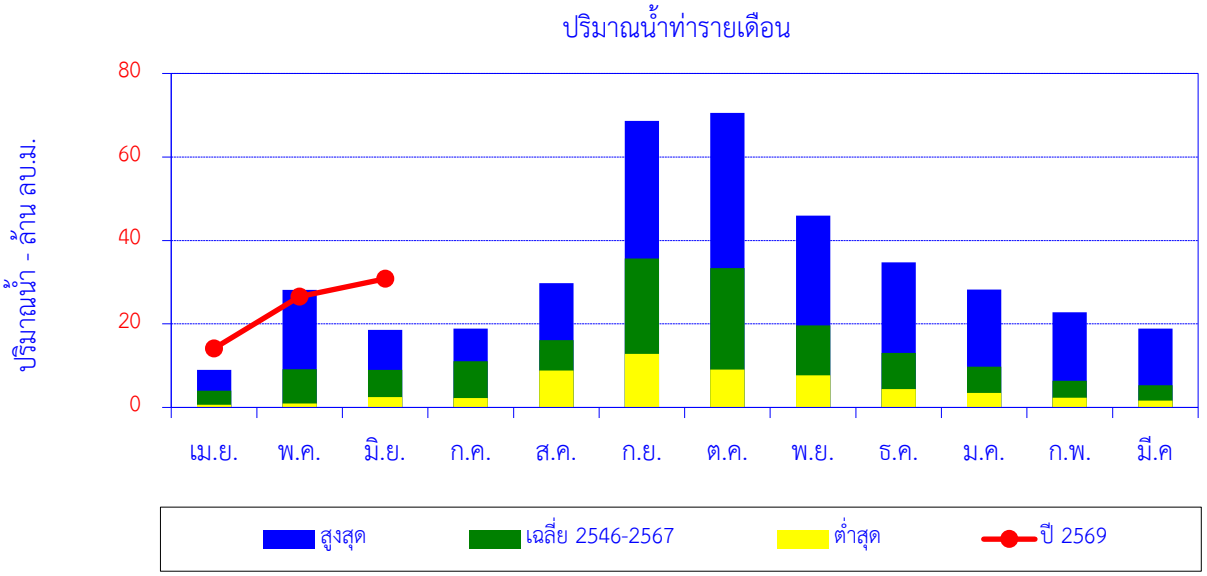

เดือน	เม.ย.	พ.ค.	มิ.ย.	ก.ค.	ส.ค.	ก.ย.	ต.ค.	พ.ย.	ธ.ค.	ม.ค.	ก.พ.	มี.ค	ปี
สูงสุด	9.03	28.15	18.58	18.86	29.80	68.61	70.59	45.96	34.74	28.21	22.80	18.90	
เฉลี่ย 2546-2567	4.01	9.18	8.96	11.07	16.15	35.69	33.39	19.69	13.05	9.73	6.43	5.35	172.70
ต่ำสุด	0.64	0.91	2.45	2.25	8.83	12.86	9.10	7.67	4.39	3.51	2.30	1.65	
ปี 2569	14.14	26.54	30.81										71.49

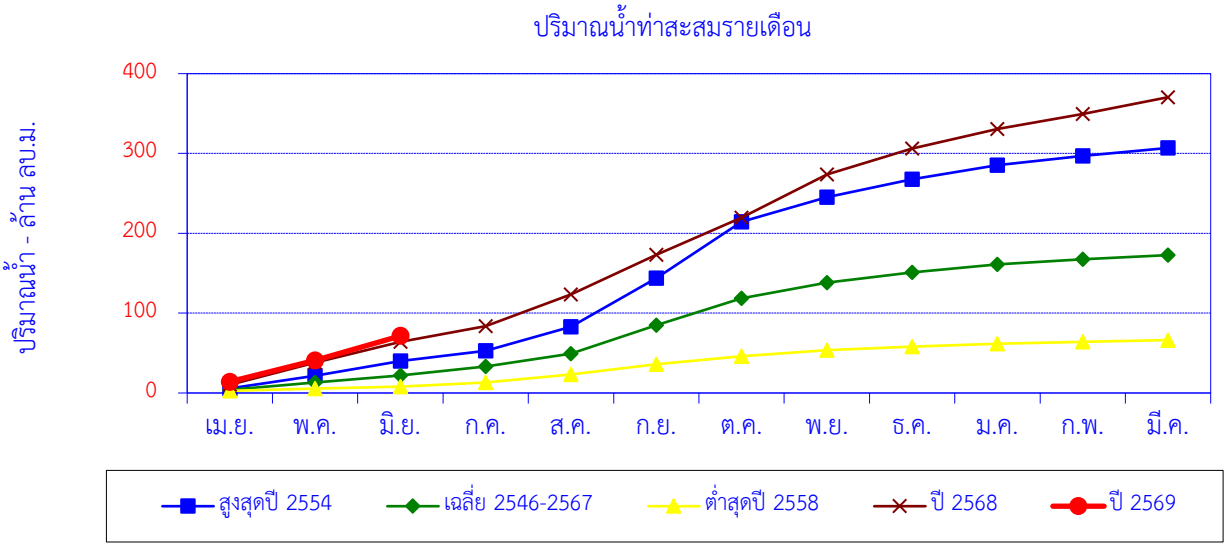

เดือน	เม.ย.	พ.ค.	มิ.ย.	ก.ค.	ส.ค.	ก.ย.	ต.ค.	พ.ย.	ธ.ค.	ม.ค.	ก.พ.	มี.ค.	ปี
สูงสุดปี 2554	5.73	15.73	18.58	12.94	29.80	61.06	70.59	30.67	22.79	17.41	11.84	9.83	306.96
สะสมปี 2554	5.73	21.45	40.04	52.97	82.77	143.83	214.41	245.09	267.87	285.28	297.13	306.96	
เฉลี่ย 2546-2567	4.01	9.18	8.96	11.07	16.15	35.69	33.39	19.69	13.05	9.73	6.43	5.35	172.70
เฉลี่ยสะสม	4.01	13.19	22.16	33.22	49.37	85.06	118.45	138.14	151.19	160.92	167.35	172.70	
ต่ำสุดปี 2558	2.67	2.84	2.45	5.09	10.11	12.86	10.09	7.67	4.39	3.51	2.54	2.03	66.27
สะสมปี 2558	2.67	5.51	7.96	13.05	23.16	36.03	46.12	53.80	58.19	61.70	64.24	66.27	
ปี 2568	10.30	27.57	26.19	19.48	39.73	49.94	46.54	53.96	32.53	24.41	19.01	20.82	370.48
สะสมปี 2568	10.30	37.86	64.05	83.53	123.26	173.21	219.75	273.71	306.24	330.65	349.66	370.48	
ปี 2569	14.14	26.54	30.81										71.49
สะสมปี 2569	14.14	40.68	71.49										

สถานี น้ำแม่วาง (P.84) บ้านพันตน ต.ทุ่งปี้ อ.แม่วาง จ.เชียงใหม่

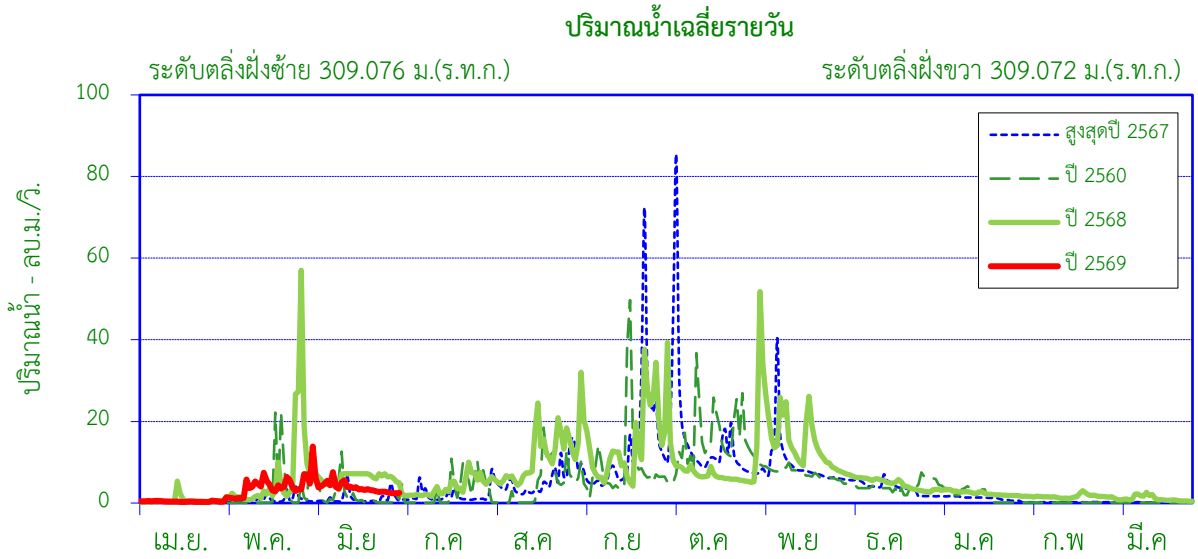

ศูนย์เสาระดับ 303.244 ม.(ร.ท.ก.) พื้นที่รับน้ำ 491 ตร.กม.

พิกัดสถานี Lat 18°35'19"N Long 98°47'58"E

สถิติที่เคยปรากฏ

1. สถิติระดับน้ำสูงสุด	*5.00*	ม. (29 ก.ย. 50)
2. สถิติปริมาณน้ำไหลสูงสุด	*150.10*	ลบ.ม./วินาที (29 ก.ย. 50)
3. สถิติระดับน้ำต่ำสุด	*0.04*	ม. (24 มี.ค. 56)
4. สถิติปริมาณน้ำไหลต่ำสุด	*0.01*	ลบ.ม./วินาที (1 เม.ย. 47)
5. สถิติปริมาณน้ำเฉลี่ยของเดือน มิ.ย. (2546-2567)	*4.61*	ล้าน ลบ.ม.
6. สถิติปริมาณน้ำเฉลี่ยสะสมรายปี (2546-2567)	*99.8*	ล้าน ลบ.ม.

ข้อมูลน้ำท่าของ เดือน มิถุนายน 2569

1. ระดับน้ำสูงสุด	*1.23*	ม. (7 มิ.ย. 69)
2. ปริมาณน้ำไหลสูงสุด	*7.56*	ลบ.ม./วินาที
3. ระดับน้ำต่ำสุด	*0.38*	ม. (28 มิ.ย. 69)
4. ปริมาณน้ำไหลต่ำสุด	*2.40*	ลบ.ม./วินาที
5. ปริมาณน้ำรวมทั้งเดือน	*9.76*	ล้าน ลบ.ม.
6. น้ำท่าประจำเดือนนี้อยู่ในเกณฑ์	***มาก***	

ปริมาณน้ำรายเดือน - ล้าน ลูกบาศก์เมตร													
เดือน	เม.ย.	พ.ค.	มิ.ย.	ก.ค.	ส.ค.	ก.ย.	ต.ค.	พ.ย.	ธ.ค.	ม.ค.	ก.พ.	มี.ค	ปี
เฉลี่ย 2546-2567	1.41	6.40	4.61	4.70	9.58	26.98	25.01	11.20	5.32	2.32	1.09	1.13	99.77
เฉลี่ยสะสม	1.41	7.81	12.43	17.13	26.71	53.68	78.70	89.90	95.23	97.55	98.64	99.77	
ปี 2569	0.97	11.20	9.76										21.94
สะสมปี 2569	0.97	12.18	21.94										

สถานี น้ำแม่วาง (P.84) บ้านพันตน ต.ทุ่งปี้ อ.แม่วาง จ.เชียงใหม่

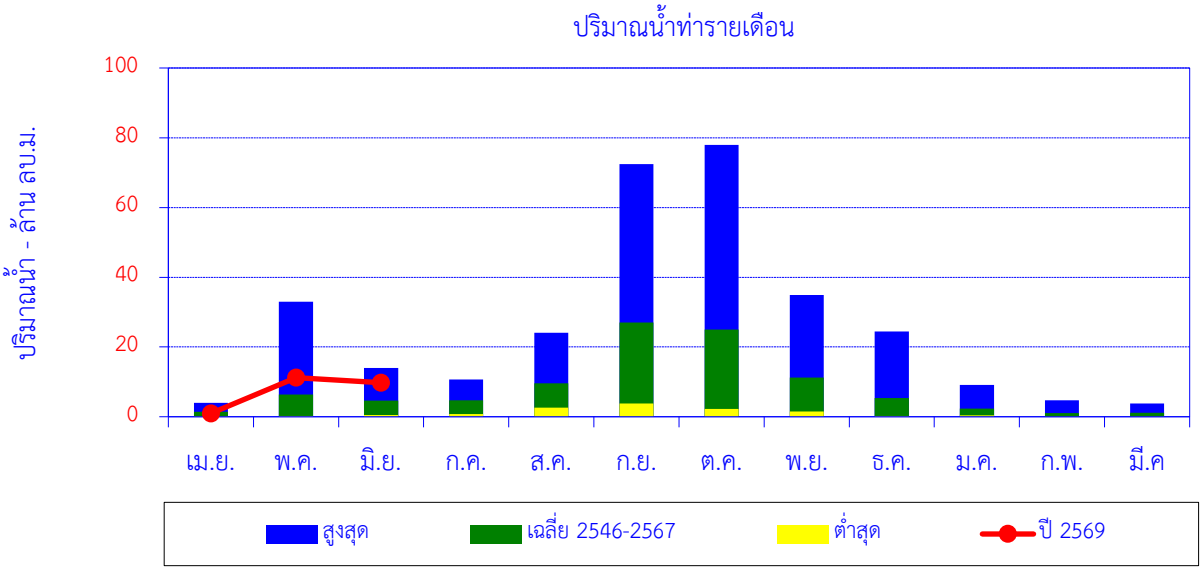

เดือน	เม.ย.	พ.ค.	มิ.ย.	ก.ค.	ส.ค.	ก.ย.	ต.ค.	พ.ย.	ธ.ค.	ม.ค.	ก.พ.	มี.ค	ปี
สูงสุด	3.98	32.98	13.98	10.68	24.05	72.48	77.96	34.88	24.47	9.16	4.74	3.80	
เฉลี่ย 2546-2567	1.41	6.40	4.61	4.70	9.58	26.98	25.01	11.20	5.32	2.32	1.09	1.13	99.77
ต่ำสุด	0.12	0.19	0.50	0.79	2.65	3.78	2.20	1.49	0.25	0.43	0.08	0.08	
ปี 2569	0.97	11.20	9.76										21.94

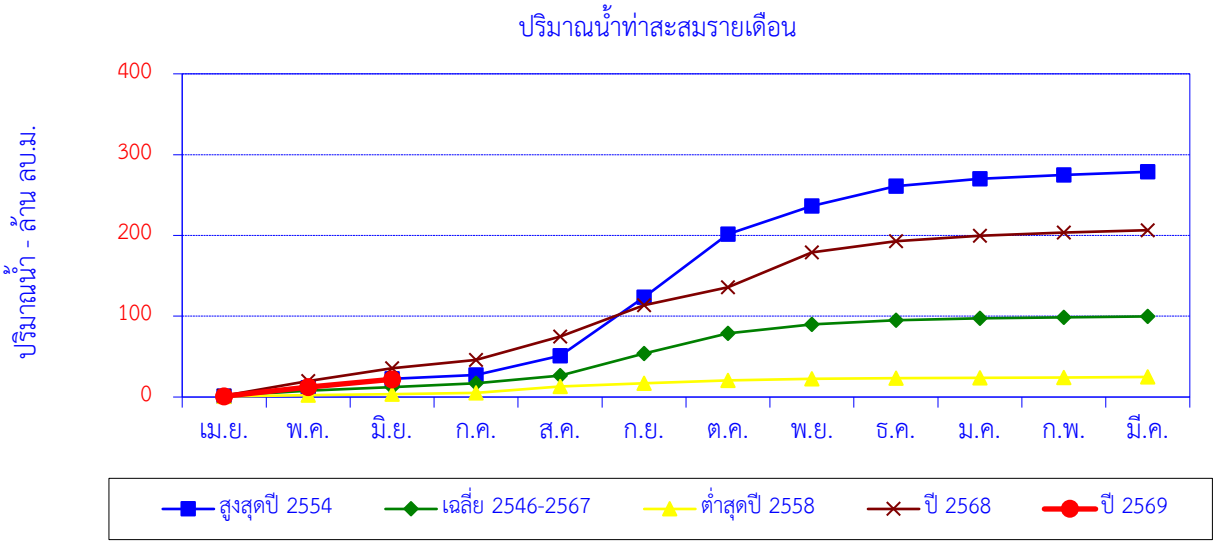

เดือน	เม.ย.	พ.ค.	มิ.ย.	ก.ค.	ส.ค.	ก.ย.	ต.ค.	พ.ย.	ธ.ค.	ม.ค.	ก.พ.	มี.ค.	ปี
สูงสุดปี 2554	1.22	10.11	11.32	4.50	24.05	72.48	77.96	34.88	24.47	9.16	4.74	3.80	278.72
สะสมปี 2554	1.22	11.34	22.66	27.16	51.21	123.69	201.66	236.54	261.01	270.17	274.92	278.72	
เฉลี่ย 2546-2567	1.41	6.40	4.61	4.70	9.58	26.98	25.01	11.20	5.32	2.32	1.09	1.13	99.77
เฉลี่ยสะสม	1.41	7.81	12.43	17.13	26.71	53.68	78.70	89.90	95.23	97.55	98.64	99.77	
ต่ำสุดปี 2558	0.73	1.68	1.25	1.56	8.04	3.78	3.53	2.18	0.60	0.46	0.49	0.57	24.86
สะสมปี 2558	0.73	2.40	3.65	5.21	13.25	17.03	20.55	22.74	23.33	23.79	24.29	24.86	
ปี 2568	1.65	17.96	16.09	10.27	28.69	39.06	21.95	43.46	13.58	6.78	3.99	3.00	206.47
สะสมปี 2568	1.65	19.61	35.70	45.97	74.66	113.72	135.67	179.13	192.71	199.49	203.48	206.47	
ปี 2569	0.97	11.20	9.76										21.94
สะสมปี 2569	0.97	12.18	21.94										

สถานี น้ำแม่ลี้ (P.85) บ้านหล่ายแก้ว ต.ศรีเตี้ย อ.บ้านโฮ่ง จ.ลำพูน

ปริมาณน้ำเฉลี่ยรายวัน

ระดับตลิ่งฝั่งซ้าย 295.394 ม.(ร.ท.ก.) ระดับตลิ่งฝั่งขวา 295.214 ม.(ร.ท.ก.)

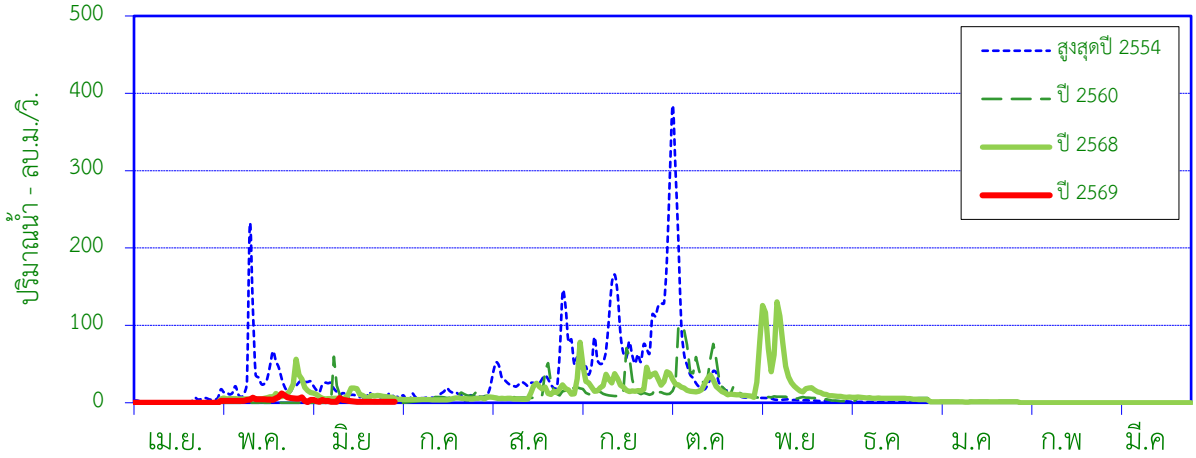

ศูนย์เสาระดับ 290.368 ม.(ร.ท.ก.) พื้นที่รับน้ำ 2,037 ตร.กม.

พิกัดสถานี Lat 18°21'49"N Long 98°46'31"E

สถิติที่เคยปรากฏ

1. สถิติระดับน้ำสูงสุด	*4.48*	ม. (4 ต.ค. 54)
2. สถิติปริมาณน้ำไหลสูงสุด	*428.12*	ลบ.ม./วินาที (22 ต.ค. 53)
3. สถิติระดับน้ำต่ำสุด	*-2.03*	ม. (1 มี.ค. 57)
4. สถิติปริมาณน้ำไหลต่ำสุด	*0.00*	ลบ.ม./วินาที (30 มิ.ย. 48)
5. สถิติปริมาณน้ำเฉลี่ยของเดือน มิ.ย. (2546-2567)	*9.30*	ล้าน ลบ.ม.
6. สถิติปริมาณน้ำเฉลี่ยสะสมรายปี (2546-2567)	*222.3*	ล้าน ลบ.ม.

ข้อมูลน้ำท่าของ เดือน มิถุนายน 2569

1. ระดับน้ำสูงสุด	*-0.63*	ม. (11 มิ.ย. 69)
2. ปริมาณน้ำไหลสูงสุด	*6.15*	ลบ.ม./วินาที
3. ระดับน้ำต่ำสุด	*-1.40*	ม. (28 มิ.ย. 69)
4. ปริมาณน้ำไหลต่ำสุด	*1.20*	ลบ.ม./วินาที
5. ปริมาณน้ำรวมทั้งเดือน	*5.00*	ล้าน ลบ.ม.
6. น้ำท่าประจำเดือนนี้อยู่ในเกณฑ์	***น้อย***	

ปริมาณน้ำรายเดือน - ล้าน ลูกบาศก์เมตร

เดือน	เม.ย.	พ.ค.	มิ.ย.	ก.ค.	ส.ค.	ก.ย.	ต.ค.	พ.ย.	ธ.ค.	ม.ค.	ก.พ.	มี.ค	ปี
เฉลี่ย 2546-2567	1.00	11.75	9.30	7.07	20.72	73.90	73.80	15.42	4.66	2.76	0.99	0.91	222.29
เฉลี่ยสะสม	1.00	12.75	22.05	29.12	49.85	123.74	197.54	212.96	217.62	220.38	221.37	222.29	
ปี 2569	0.00	12.16	5.00										17.16
สะสมปี 2569	0.00	12.16	17.16										

สถานี น้ำแม่ลี้ (P.85) บ้านหล่ายแก้ว ต.ศรีเตี้ย อ.บ้านโฮ่ง จ.ลำพูน

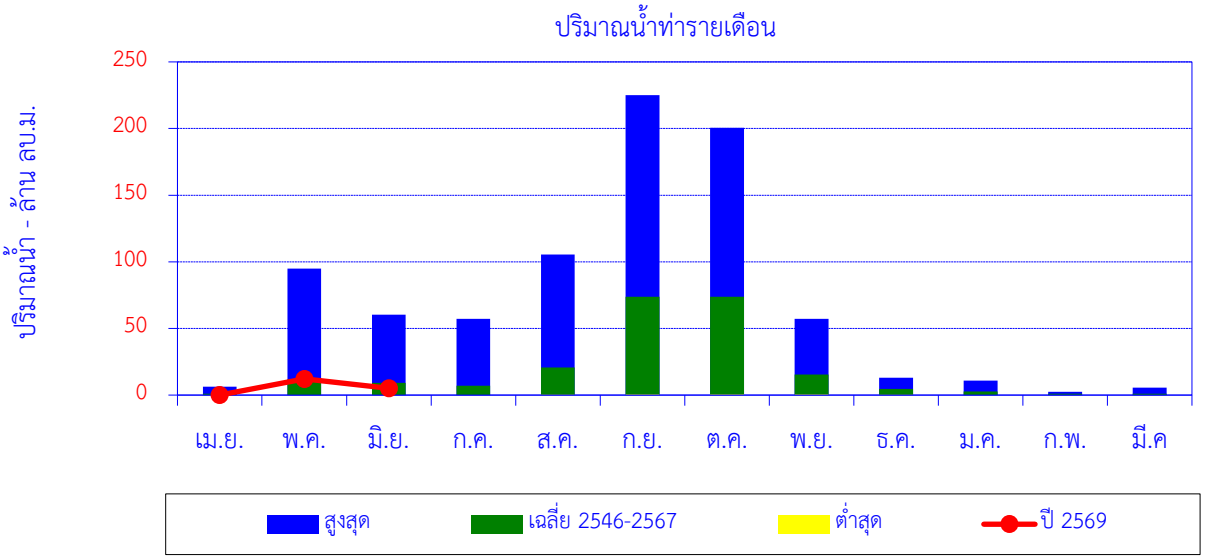

เดือน	เม.ย.	พ.ค.	มิ.ย.	ก.ค.	ส.ค.	ก.ย.	ต.ค.	พ.ย.	ธ.ค.	ม.ค.	ก.พ.	มี.ค	ปี
สูงสุด	6.20	94.85	60.22	57.24	105.44	225.05	200.63	57.26	13.13	10.85	2.46	5.54	
เฉลี่ย 2546-2567	1.00	11.75	9.30	7.07	20.72	73.90	73.80	15.42	4.66	2.76	0.99	0.91	222.29
ต่ำสุด	0.00	0.00	0.00	0.00	0.36	0.59	0.58	0.59	0.17	0.00	0.00	0.00	
ปี 2569	0.00	12.16	5.00										17.16

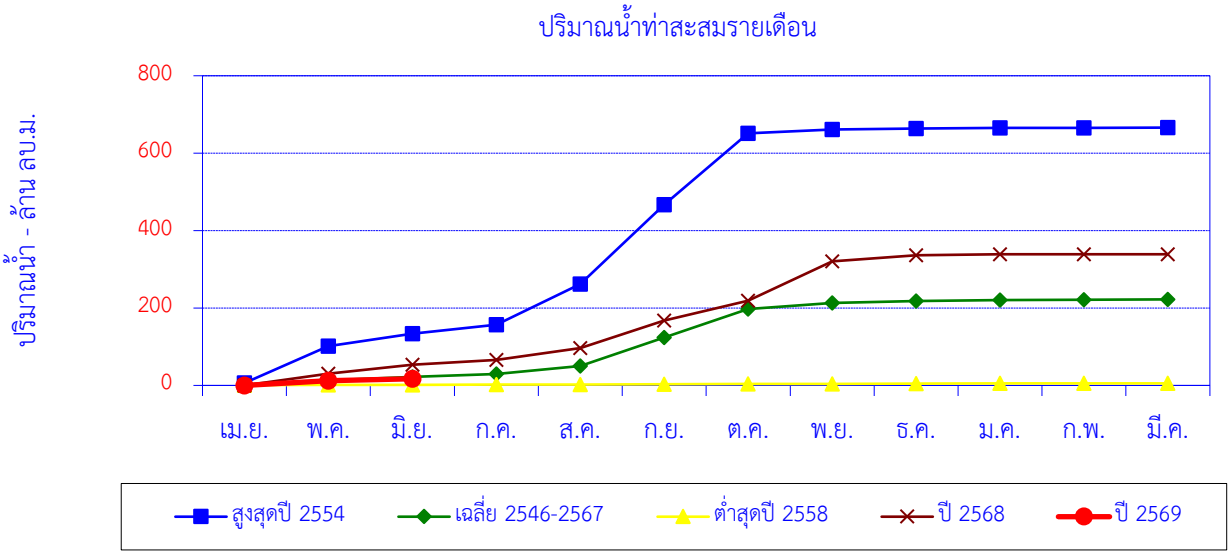

เดือน	เม.ย.	พ.ค.	มิ.ย.	ก.ค.	ส.ค.	ก.ย.	ต.ค.	พ.ย.	ธ.ค.	ม.ค.	ก.พ.	มี.ค.	ปี
สูงสุดปี 2554	6.20	94.85	32.64	22.78	105.44	204.59	184.48	10.15	2.75	1.24	0.45	0.52	666.08
สะสมปี 2554	6.20	101.05	133.69	156.47	261.91	466.50	650.98	661.13	663.88	665.11	665.56	666.08	
เฉลี่ย 2546-2567	1.00	11.75	9.30	7.07	20.72	73.90	73.80	15.42	4.66	2.76	0.99	0.91	222.29
เฉลี่ยสะสม	1.00	12.75	22.05	29.12	49.85	123.74	197.54	212.96	217.62	220.38	221.37	222.29	
ต่ำสุดปี 2558	0.69	0.46	0.44	0.46	0.46	0.59	0.58	0.59	0.64	0.42	0.00	0.00	5.32
สะสมปี 2558	0.69	1.14	1.58	2.04	2.50	3.09	3.67	4.26	4.90	5.32	5.32	5.32	
ปี 2568	0.00	30.41	23.08	12.36	30.35	71.16	51.09	101.86	15.82	2.71	0.00	0.00	338.83
สะสมปี 2568	0.00	30.41	53.49	65.85	96.20	167.36	218.45	320.31	336.12	338.83	338.83	338.83	
ปี 2569	0.00	12.16	5.00										17.16
สะสมปี 2569	0.00	12.16	17.16										

สถานี น้ำแม่ออน (P.86) บ้านโห้ง ต.ออนใต้ อ.สันกำแพง จ.เชียงใหม่

ปริมาณน้ำเฉลี่ยรายวัน

ระดับตลิ่งฝั่งซ้าย 345.467 ม.(ร.ท.ก.) ระดับตลิ่งฝั่งขวา 345.433 ม.(ร.ท.ก.)

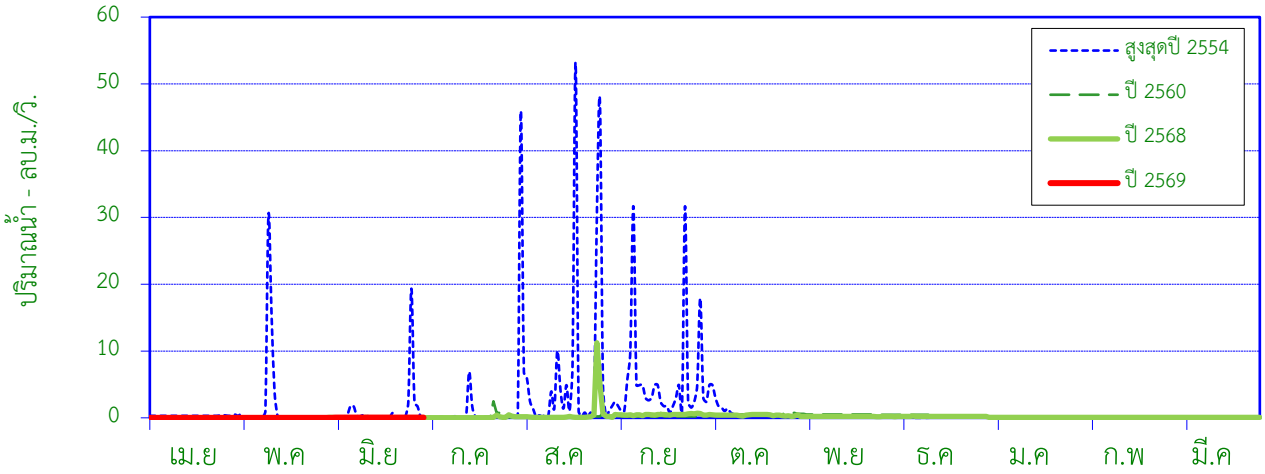

ศูนย์เสาระดับ 341.205 ม.(ร.ท.ก.) พื้นที่รับน้ำ 97 ตร.กม.

พิกัดสถานี Lat 18°44'18"N Long 99°13'18"E

สถิติที่เคยปรากฏ

1. สถิติระดับน้ำสูงสุด	*3.50*	ม. (11 ส.ค. 53)
2. สถิติปริมาณน้ำไหลสูงสุด	*73.36*	ลบ.ม./วินาที (11 ส.ค. 53)
3. สถิติระดับน้ำต่ำสุด	*-0.26*	ม. (28 พ.ค. 56)
4. สถิติปริมาณน้ำไหลต่ำสุด	*0.00*	ลบ.ม./วินาที (1 มี.ค. 55)
5. สถิติปริมาณน้ำเฉลี่ยของเดือน มิ.ย. (2547-2567)	*0.48*	ล้าน ลบ.ม.
6. สถิติปริมาณน้ำเฉลี่ยสะสมรายปี (2547-2567)	*12.5*	ล้าน ลบ.ม.

ข้อมูลน้ำท่าของ เดือน มิถุนายน 2569

1. ระดับน้ำสูงสุด	*-0.22*	ม. (1 มิ.ย. 69)
2. ปริมาณน้ำไหลสูงสุด	*0.04*	ลบ.ม./วินาที
3. ระดับน้ำต่ำสุด	*-0.22*	ม. (30 มิ.ย. 69)
4. ปริมาณน้ำไหลต่ำสุด	*0.04*	ลบ.ม./วินาที
5. ปริมาณน้ำรวมทั้งเดือน	*0.10*	ล้าน ลบ.ม.
6. น้ำท่าเดือนนี้อยู่ในเกณฑ์	***น้อย***	

ปริมาณน้ำรายเดือน - ล้าน ลูกบาศก์เมตร

เดือน	เม.ย.	พ.ค.	มิ.ย.	ก.ค.	ส.ค.	ก.ย.	ต.ค.	พ.ย.	ธ.ค.	ม.ค.	ก.พ.	มี.ค.	ปี
เฉลี่ย 2547-2567	0.26	0.42	0.48	0.67	2.69	4.21	1.61	0.71	0.42	0.36	0.31	0.30	12.46
เฉลี่ยสะสม	0.26	0.68	1.16	1.83	4.53	8.73	10.35	11.06	11.48	11.84	12.15	12.46	
ปี 2569	0.00	0.00	0.10										0.10
สะสมปี 2569	0.00	0.00	0.10										

สถานี น้ำแม่ออน (P.86) บ้านโห้ง ต.ออนใต้ อ.สันกำแพง จ.เชียงใหม่

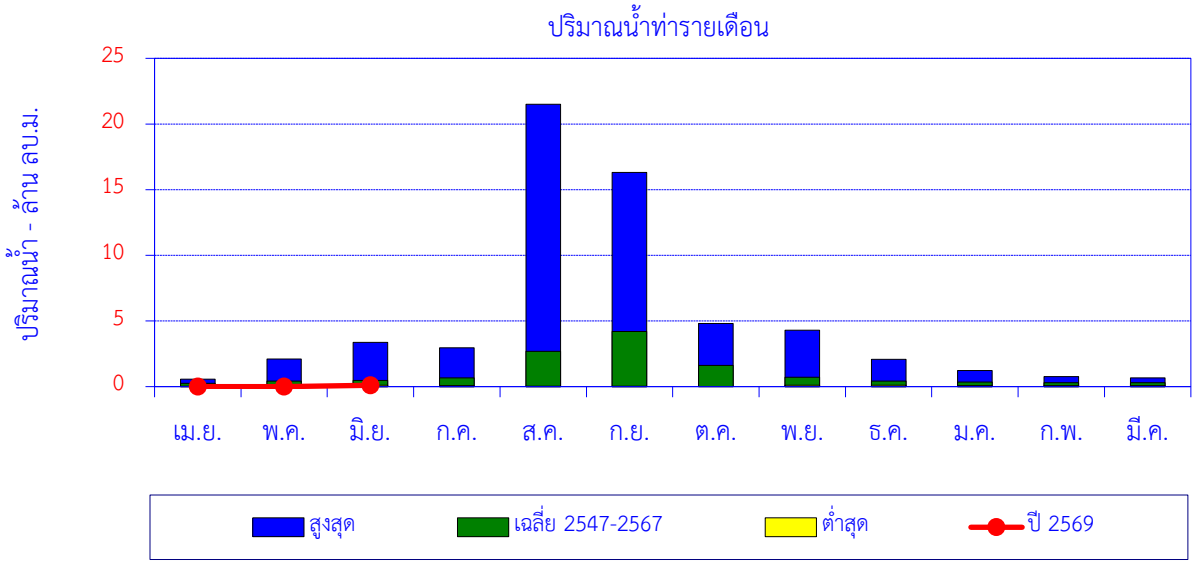

เดือน	เม.ย.	พ.ค.	มิ.ย.	ก.ค.	ส.ค.	ก.ย.	ต.ค.	พ.ย.	ธ.ค.	ม.ค.	ก.พ.	มี.ค.	ปี
สูงสุด	0.57	2.11	3.37	2.95	21.51	16.31	4.80	4.30	2.08	1.24	0.77	0.68	
เฉลี่ย 2547-2567	0.26	0.42	0.48	0.67	2.69	4.21	1.61	0.71	0.42	0.36	0.31	0.30	12.46
ต่ำสุด	0.03	0.07	0.10	0.07	0.03	0.03	0.00	0.11	0.11	0.08	0.07	0.08	
ปี 2569	0.00	0.00	0.10										0.10

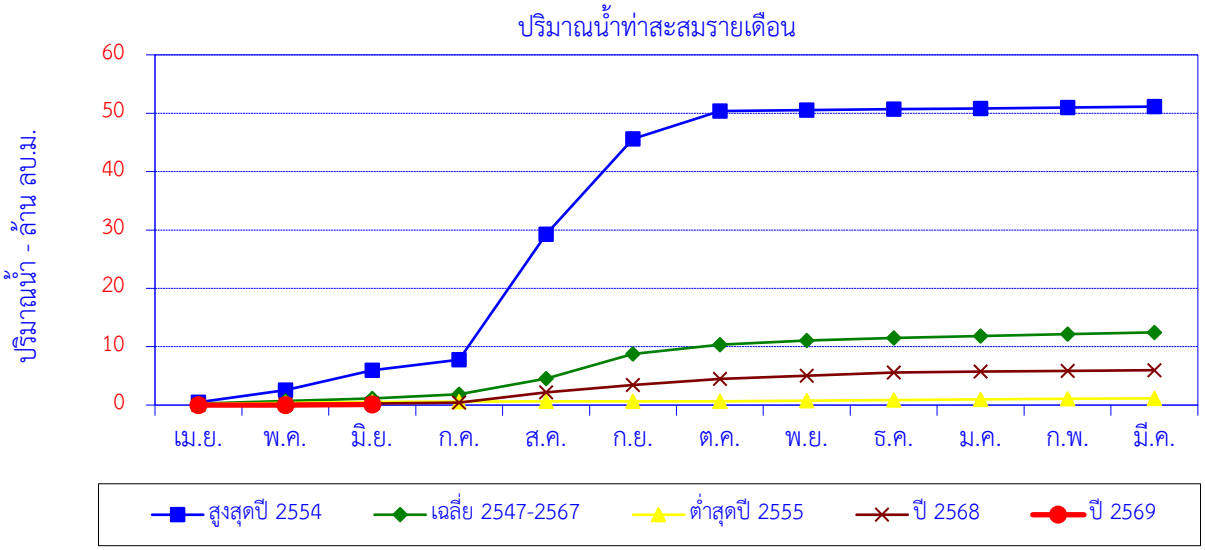

เดือน	เม.ย.	พ.ค.	มิ.ย.	ก.ค.	ส.ค.	ก.ย.	ต.ค.	พ.ย.	ธ.ค.	ม.ค.	ก.พ.	มี.ค.	ปี
สูงสุดปี 2554	0.48	2.11	3.37	1.80	21.51	16.31	4.80	0.17	0.14	0.14	0.15	0.16	51.14
สะสมปี 2554	0.48	2.59	5.96	7.75	29.26	45.58	50.38	50.55	50.69	50.83	50.98	51.14	
เฉลี่ย 2547-2567	0.26	0.42	0.48	0.67	2.69	4.21	1.61	0.71	0.42	0.36	0.31	0.30	12.46
เฉลี่ยสะสม	0.26	0.68	1.16	1.83	4.53	8.73	10.35	11.06	11.48	11.84	12.15	12.46	
ต่ำสุดปี 2555	0.17	0.18	0.18	0.07	0.03	0.03	0.00	0.11	0.11	0.11	0.07	0.08	1.15
สะสมปี 2555	0.17	0.36	0.53	0.60	0.63	0.66	0.66	0.77	0.88	0.99	1.07	1.15	
ปี 2568	0.05	0.08	0.10	0.21	1.74	1.25	1.05	0.54	0.57	0.15	0.12	0.12	5.98
สะสมปี 2568	0.05	0.14	0.24	0.45	2.19	3.43	4.49	5.03	5.59	5.74	5.86	5.98	
ปี 2569	0.00	0.00	0.10										0.10
สะสมปี 2569	0.00	0.00	0.10										

สถานี น้ำแม่ทา (P.87) บ้านป่าซาง ต.ป่าซาง อ.ป่าซาง จ.ลำพูน

ปริมาณน้ำเฉลี่ยรายวัน

ระดับตลิ่งฝั่งซ้าย 293.994 ม.(ร.ท.ก.) ระดับตลิ่งฝั่งขวา 293.996 ม.(ร.ท.ก.)

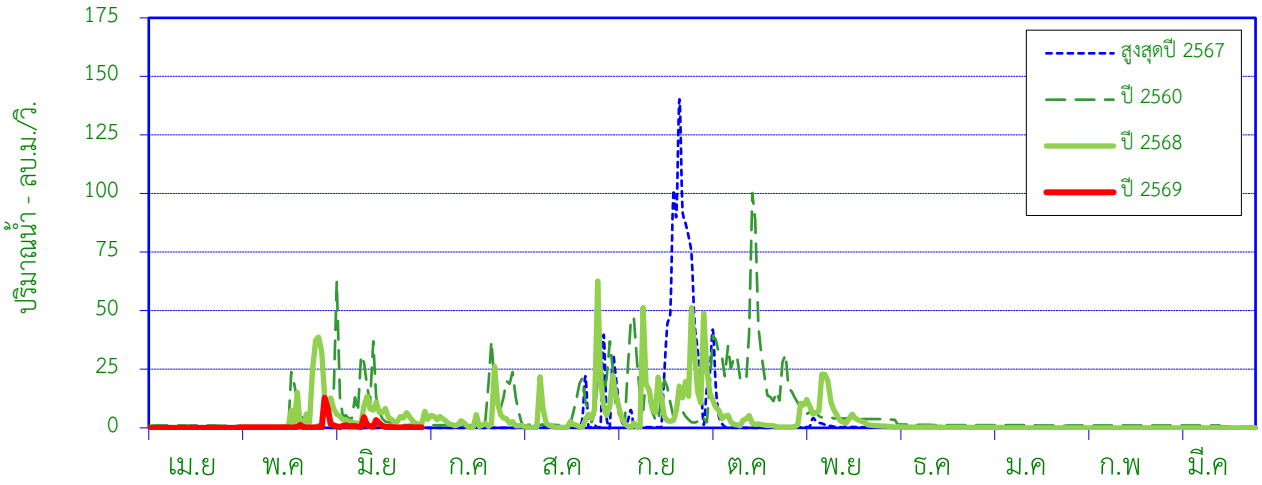

ศูนย์เสาระดับ 288.954 ม.(ร.ท.ก.) พื้นที่รับน้ำ 934 ตร.กม.

พิกัดสถานี La 18°31'04"N Long 98°56'42"E

สถิติที่เคยปรากฏ

1. สถิติระดับน้ำสูงสุด	*5.10*	ม. (1 ก.ย. 49)
2. สถิติปริมาณน้ำไหลสูงสุด	*187.10*	ลบ.ม./วินาที (1 ส.ค. 54)
3. สถิติระดับน้ำต่ำสุด	*-0.45*	ม. (1 เม.ย.48)
4. สถิติปริมาณน้ำไหลต่ำสุด	*0.00*	ลบ.ม./วินาที (31 มี.ค.52)
5. สถิติปริมาณน้ำของเดือน มิ.ย. (2548 -2567)	*2.24*	ล้าน ลบ.ม.
6. สถิติปริมาณน้ำเฉลี่ยสะสมปี (2548-2567)	88.2	ล้าน ลบ.ม.

ข้อมูลน้ำท่าของ เดือน มิถุนายน 2569

1. ระดับน้ำสูงสุด	*1.23*	ม. (11 มิ.ย. 69)
2. ปริมาณน้ำไหลสูงสุด	*4.51*	ลบ.ม./วินาที
3. ระดับน้ำต่ำสุด	*-0.01*	ม. (26 มิ.ย. 69)
4. ปริมาณน้ำไหลต่ำสุด	*0.17*	ลบ.ม./วินาที
5. ปริมาณน้ำรวมทั้งเดือน	*1.98*	ล้าน ลบ.ม.
6. น้ำท่าเดือนนี้อยู่ในเกณฑ์	***ปกติ***	

ปริมาณน้ำรายเดือน - ล้าน ลูกบาศก์เมตร

เดือน	เม.ย.	พ.ค.	มิ.ย.	ก.ค.	ส.ค.	ก.ย.	ต.ค.	พ.ย.	ธ.ค.	ม.ค.	ก.พ.	มี.ค.	ปี
เฉลี่ย 2548-2567	0.22	4.89	2.24	3.24	10.99	34.17	23.49	5.55	1.63	0.72	0.52	0.49	88.16
เฉลี่ยสะสม	0.22	5.12	7.36	10.59	21.58	55.75	79.24	84.80	86.43	87.15	87.67	88.16	
ปี 2569	0.00	2.51	1.98										4.49
สะสมปี 2569	0.00	2.51	4.49										

สถานี น้ำแม่ทา (P.87) บ้านป่าซาง ต.ป่าซาง อ.ป่าซาง จ.ลำพูน

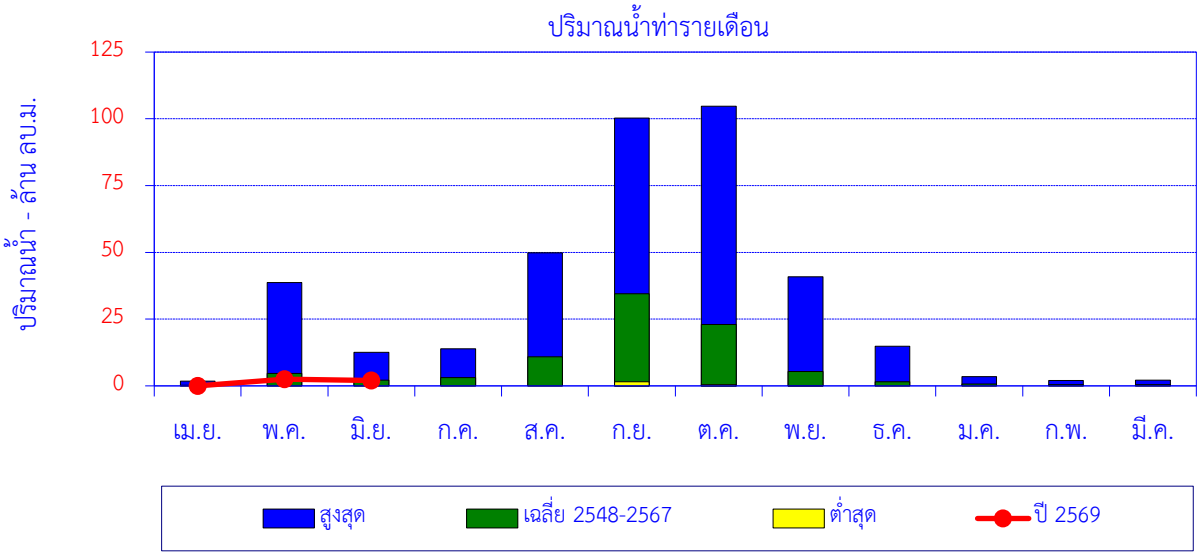

เดือน	เม.ย.	พ.ค.	มิ.ย.	ก.ค.	ส.ค.	ก.ย.	ต.ค.	พ.ย.	ธ.ค.	ม.ค.	ก.พ.	มี.ค.	ปี
สูงสุด	1.74	38.66	12.52	13.86	49.84	100.35	104.76	40.85	14.89	3.48	2.06	2.14	
เฉลี่ย 2548-2567	0.21	4.65	2.13	3.08	10.88	34.48	23.04	5.32	1.55	0.68	0.49	0.47	86.98
ต่ำสุด	0.00	0.00	0.00	0.00	0.00	1.57	0.51	0.03	0.00	0.00	0.00	0.00	
ปี 2569	0.00	2.51	1.98										4.49

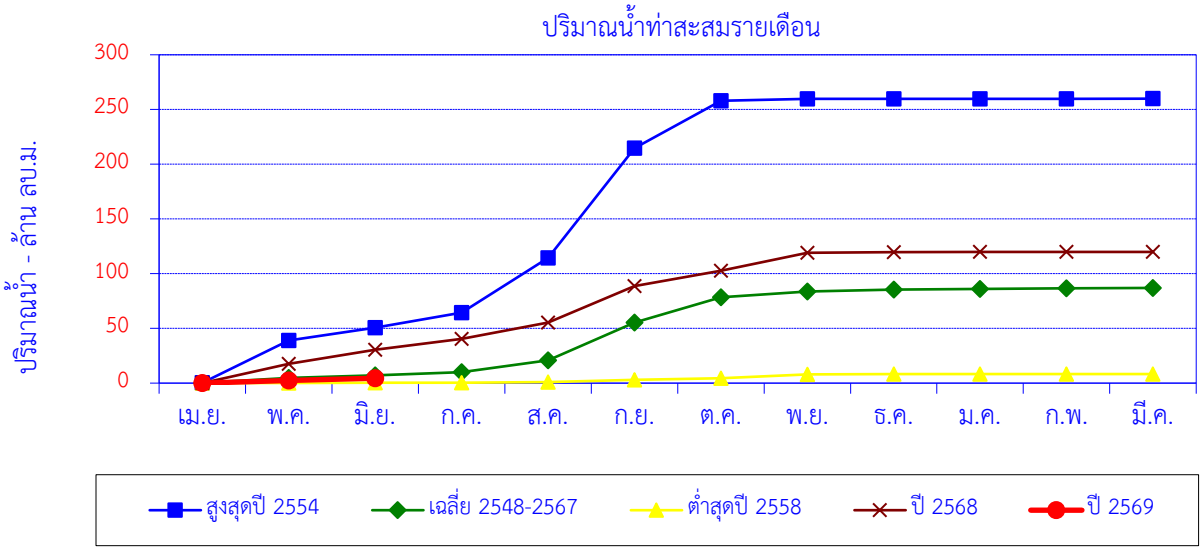

เดือน	เม.ย.	พ.ค.	มิ.ย.	ก.ค.	ส.ค.	ก.ย.	ต.ค.	พ.ย.	ธ.ค.	ม.ค.	ก.พ.	มี.ค.	ปี
สูงสุดปี 2554	0.25	38.66	11.73	13.86	49.84	100.35	43.30	1.70	0.08	0.05	0.05	0.05	259.92
สะสมปี 2554	0.25	38.91	50.64	64.50	114.34	214.69	257.98	259.69	259.77	259.82	259.87	259.92	
เฉลี่ย 2548-2567	0.21	4.65	2.13	3.08	10.88	34.48	23.04	5.32	1.55	0.68	0.49	0.47	86.98
เฉลี่ยสะสม	0.21	4.86	6.99	10.06	20.95	55.42	78.46	83.78	85.33	86.02	86.51	86.98	
ต่ำสุดปี 2558	0.10	0.11	0.10	0.11	0.58	1.94	1.57	3.60	0.11	0.07	0.00	0.00	8.29
สะสมปี 2558	0.10	0.21	0.31	0.42	1.00	2.94	4.51	8.11	8.22	8.29	8.29	8.29	
ปี 2568	0.00	17.71	12.90	9.94	14.85	33.25	14.07	16.26	0.78	0.11	0.00	0.00	119.88
สะสมปี 2568	0.00	17.71	30.61	40.55	55.40	88.65	102.72	118.98	119.77	119.88	119.88	119.88	
ปี 2569	0.00	2.51	1.98										4.49
สะสมปี 2569	0.00	2.51	4.49										

สถานี น้ำแม่ขอด (P.91) บ้านสันปู่เลย ต.โหล่งขอด อ.พร้าว จ.เชียงใหม่

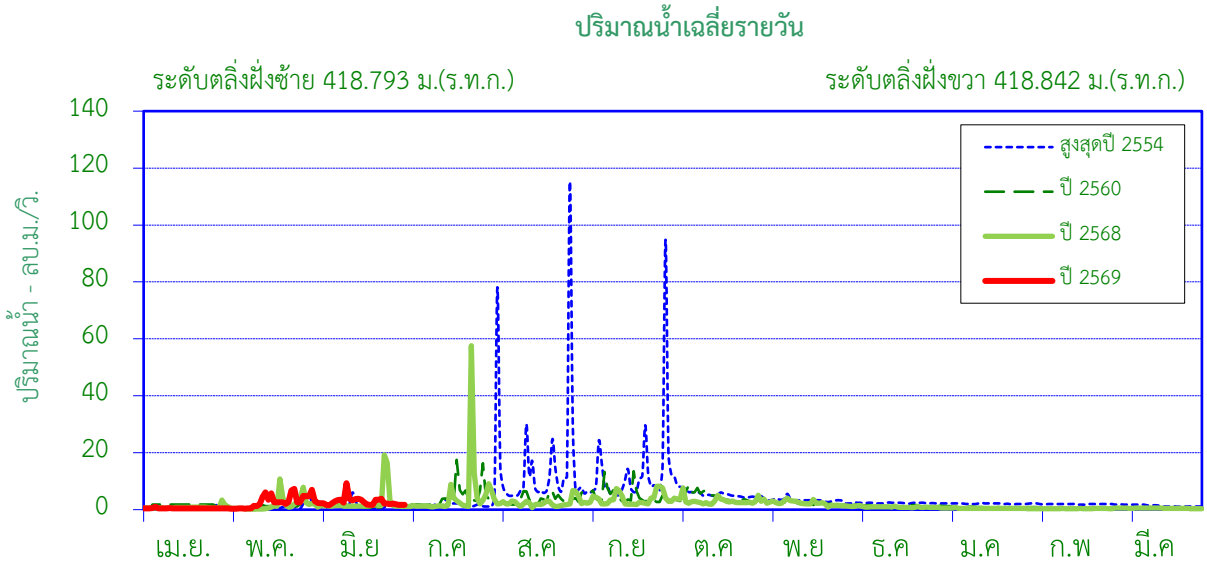

ศูนย์เสาระดับ 413.100 ม.(ร.ท.ก.) พื้นที่รับน้ำ 130 ตร.กม.

พิกัดสถานี Lat 19^{0}05$'$42$''$N Long 99^{0}10$'$44$''$E

สถิติที่เคยปรากฏ

1. สถิติระดับน้ำสูงสุด	*4.20*	ม. (9 ก.ย. 53)
2. สถิติปริมาณน้ำไหลสูงสุด	*160.50*	ลบ.ม./วินาที (9 ก.ย. 53)
3. สถิติระดับน้ำต่ำสุด	*0.20*	ม. (25 เม.ย. 59)
4. สถิติปริมาณน้ำไหลต่ำสุด	*0.05*	ลบ.ม./วินาที (25 เม.ย. 59)
5. สถิติปริมาณน้ำเฉลี่ยของเดือน มิ.ย. (2553 - 2567)	*2.41*	ล้าน ลบ.ม.
6. สถิติปริมาณน้ำเฉลี่ยสะสมรายปี (2553 - 2567)	*53.6*	ล้าน ลบ.ม.

ข้อมูลน้ำท่าของ เดือน มิถุนายน 2569

1. ระดับน้ำสูงสุด	*0.95*	ม. (10 มิ.ย. 69)
2. ปริมาณน้ำไหลสูงสุด	*9.30*	ลบ.ม./วินาที
3. ระดับน้ำต่ำสุด	*0.49*	ม. (4 มิ.ย. 69)
4. ปริมาณน้ำไหลต่ำสุด	*1.59*	ลบ.ม./วินาที
5. ปริมาณน้ำรวมทั้งเดือน	*7.27*	ล้าน ลบ.ม.
6. น้ำท่าประจำเดือนนี้อยู่ในเกณฑ์	***มาก***	

ปริมาณน้ำรายเดือน - ล้าน ลูกบาศก์เมตร													
เดือน	เม.ย.	พ.ค.	มิ.ย.	ก.ค.	ส.ค.	ก.ย.	ต.ค.	พ.ย.	ธ.ค.	ม.ค.	ก.พ.	มี.ค	ปี
เฉลี่ย 2553-2567	0.83	1.74	2.41	4.07	12.49	12.76	7.64	4.86	2.49	1.86	1.28	1.18	53.62
เฉลี่ยสะสม	0.83	2.58	4.99	9.06	21.56	34.32	41.96	46.82	49.30	51.16	52.44	53.62	
ปี 2569	1.29	7.66	7.27										16.22
สะสมปี 2569	1.29	8.95	16.22										

สถานี น้ำแม่ขอด (P.91) บ้านสันปู่เลย ต.โหล่งขอด อ.พร้าว จ.เชียงใหม่

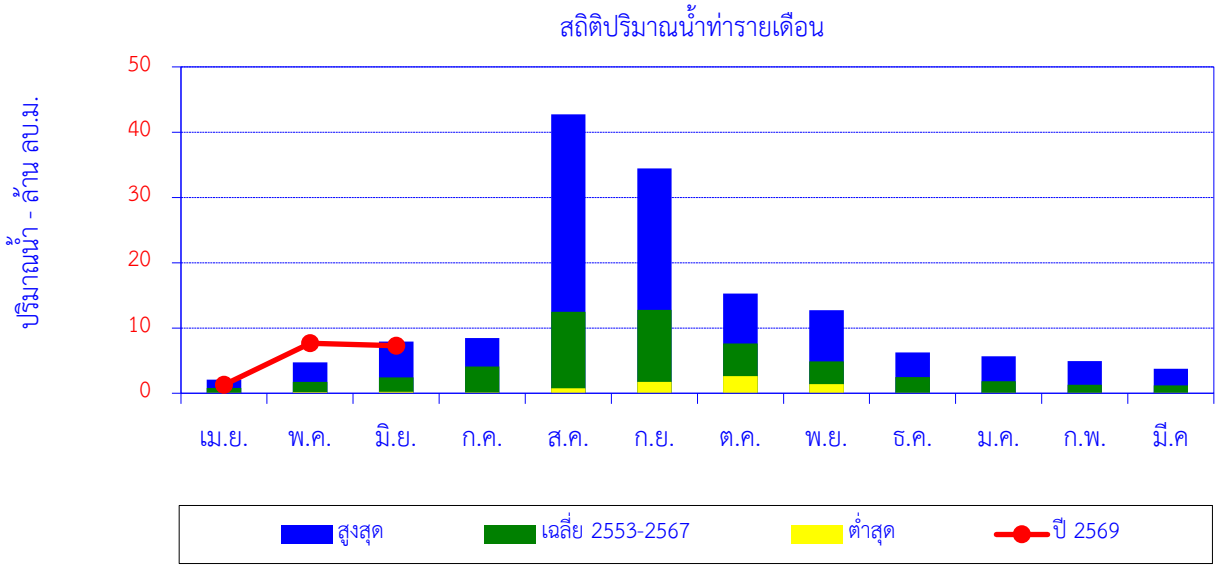

เดือน	เม.ย.	พ.ค.	มิ.ย.	ก.ค.	ส.ค.	ก.ย.	ต.ค.	พ.ย.	ธ.ค.	ม.ค.	ก.พ.	มี.ค	ปี
สูงสุด	2.07	4.75	7.94	8.48	42.73	34.43	15.28	12.71	6.24	5.67	4.91	3.77	
เฉลี่ย 2553-2567	0.83	1.74	2.41	4.07	12.49	12.76	7.64	4.86	2.49	1.86	1.28	1.18	53.62
ต่ำสุด	0.07	0.17	0.20	0.11	0.77	1.74	2.63	1.41	0.07	0.05	0.05	0.05	
ปี 2569	1.29	7.66	7.27										16.22

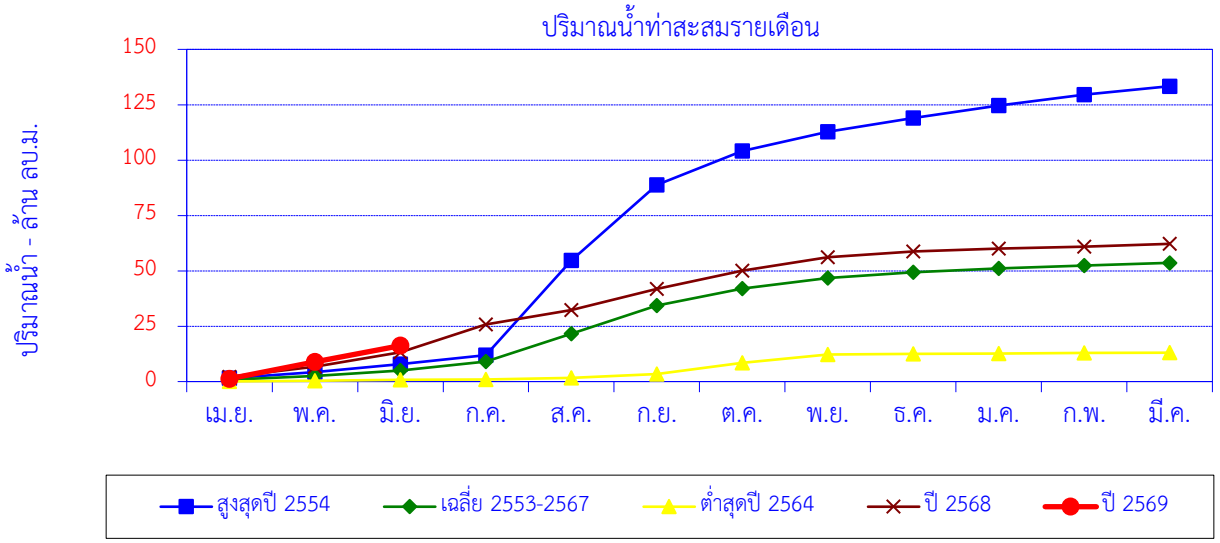

เดือน	เม.ย.	พ.ค.	มิ.ย.	ก.ค.	ส.ค.	ก.ย.	ต.ค.	พ.ย.	ธ.ค.	ม.ค.	ก.พ.	มี.ค.	ปี
สูงสุดปี 2554	1.54	2.72	3.57	4.08	42.73	34.20	15.28	8.65	6.24	5.67	4.91	3.77	133.38
สะสมปี 2554	1.54	4.26	7.83	11.91	54.64	88.84	104.13	112.78	119.02	124.70	129.61	133.38	
เฉลี่ย 2553-2567	0.83	1.74	2.41	4.07	12.49	12.76	7.64	4.86	2.49	1.86	1.28	1.18	53.62
เฉลี่ยสะสม	0.83	2.58	4.99	9.06	21.56	34.32	41.96	46.82	49.30	51.16	52.44	53.62	
ต่ำสุดปี 2564	0.07	0.26	0.49	0.11	0.77	1.74	5.03	3.78	0.22	0.22	0.30	0.06	13.04
สะสมปี 2564	0.07	0.32	0.81	0.92	1.69	3.43	8.45	12.23	12.46	12.68	12.98	13.04	
ปี 2568	2.18	4.54	6.48	12.60	6.53	9.56	8.19	6.02	2.62	1.28	0.90	1.30	62.19
สะสมปี 2568	2.18	6.72	13.20	25.79	32.32	41.88	50.07	56.09	58.71	59.99	60.89	62.19	
ปี 2569	1.29	7.66	7.27										16.22
สะสมปี 2569	1.29	8.95	16.22										

สถานี น้ำแม่แตง (P.92) บ้านเมืองกึ๊ด ต.กึ๊ดช้าง อ.แม่แตง จ.เชียงใหม่

ปริมาณน้ำเฉลี่ยรายวัน

ระดับตลิ่งฝั่งซ้าย 447.425 ม.(ร.ท.ก.) ระดับตลิ่งฝั่งขวา 447.418 ม.(ร.ท.ก.)

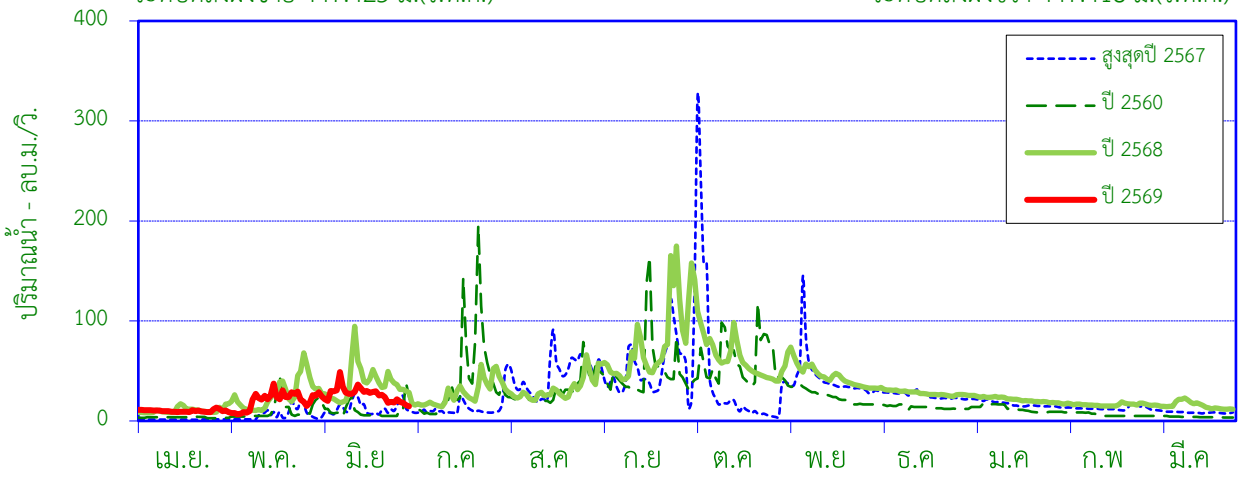

ศูนย์เสาระดับ 440.645 ม.(ร.ท.ก.) พื้นที่รับน้ำ 1,653 ตร.กม.

พิกัดสถานี Lat 19°13'15"N Long 98°50'51"E

สถิติที่เคยปรากฏ

1. สถิติระดับน้ำสูงสุด	*3.50*	ม. (28 ก.ย. 53)
2. สถิติปริมาณน้ำไหลสูงสุด	*359.25*	ลบ.ม./วินาที (28 ก.ย. 53)
3. สถิติระดับน้ำต่ำสุด	*1.42*	ม. (11 ส.ค. 56)
4. สถิติปริมาณน้ำไหลต่ำสุด	*0.61*	ลบ.ม./วินาที (1 เม.ย. 59)
5. สถิติปริมาณน้ำเฉลี่ยของเดือน มิ.ย. (2553 - 2567)	*31.42*	ล้าน ลบ.ม.
6. สถิติปริมาณน้ำเฉลี่ยสะสมรายปี (2553 - 2567)	*577.5*	ล้าน ลบ.ม.

ข้อมูลน้ำท่าของ เดือน มิถุนายน 2569

1. ระดับน้ำสูงสุด	*1.00*	ม. (7 มิ.ย. 69)
2. ปริมาณน้ำไหลสูงสุด	*48.90*	ลบ.ม./วินาที
3. ระดับน้ำต่ำสุด	*0.35*	ม. (30 มิ.ย. 69)
4. ปริมาณน้ำไหลต่ำสุด	*14.60*	ลบ.ม./วินาที
5. ปริมาณน้ำรวมทั้งเดือน	*67.88*	ล้าน ลบ.ม.
6. น้ำท่าประจำเดือนนี้อยู่ในเกณฑ์	***มาก***	

ปริมาณน้ำรายเดือน - ล้าน ลูกบาศก์เมตร													
เดือน	เม.ย.	พ.ค.	มิ.ย.	ก.ค.	ส.ค.	ก.ย.	ต.ค.	พ.ย.	ธ.ค.	ม.ค.	ก.พ.	มี.ค	ปี
เฉลี่ย 2553-2567	11.05	25.80	31.42	52.23	100.94	121.75	107.77	52.59	30.36	20.97	12.21	10.45	577.52
เฉลี่ยสะสม	11.05	36.85	68.27	120.50	221.44	343.19	450.95	503.54	533.89	554.87	567.07	577.52	
ปี 2569	26.26	54.51	67.88										148.66
สะสมปี 2569	26.26	80.77	148.66										

สถานี น้ำแม่แตง (P.92) บ้านเมืองกึ๊ด ต.กึ๊ดช้าง อ.แม่แตง จ.เชียงใหม่

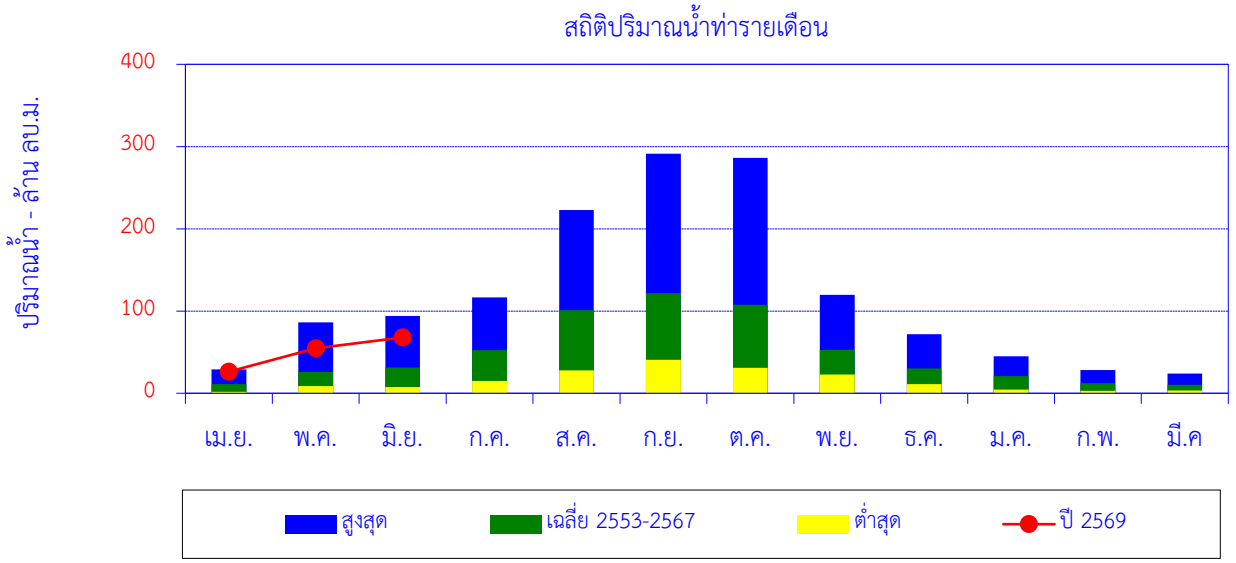

เดือน	เม.ย.	พ.ค.	มิ.ย.	ก.ค.	ส.ค.	ก.ย.	ต.ค.	พ.ย.	ธ.ค.	ม.ค.	ก.พ.	มี.ค	ปี
สูงสุด	29.00	86.04	94.13	116.69	222.94	291.48	286.37	119.57	71.76	44.77	28.34	23.94	
เฉลี่ย 2553-2567	11.05	25.80	31.42	52.23	100.94	121.75	107.77	52.59	30.36	20.97	12.21	10.45	577.52
ต่ำสุด	1.90	8.60	7.66	14.99	27.81	40.51	30.83	22.72	11.04	4.64	3.02	3.36	
ปี 2569	26.26	54.51	67.88										148.66

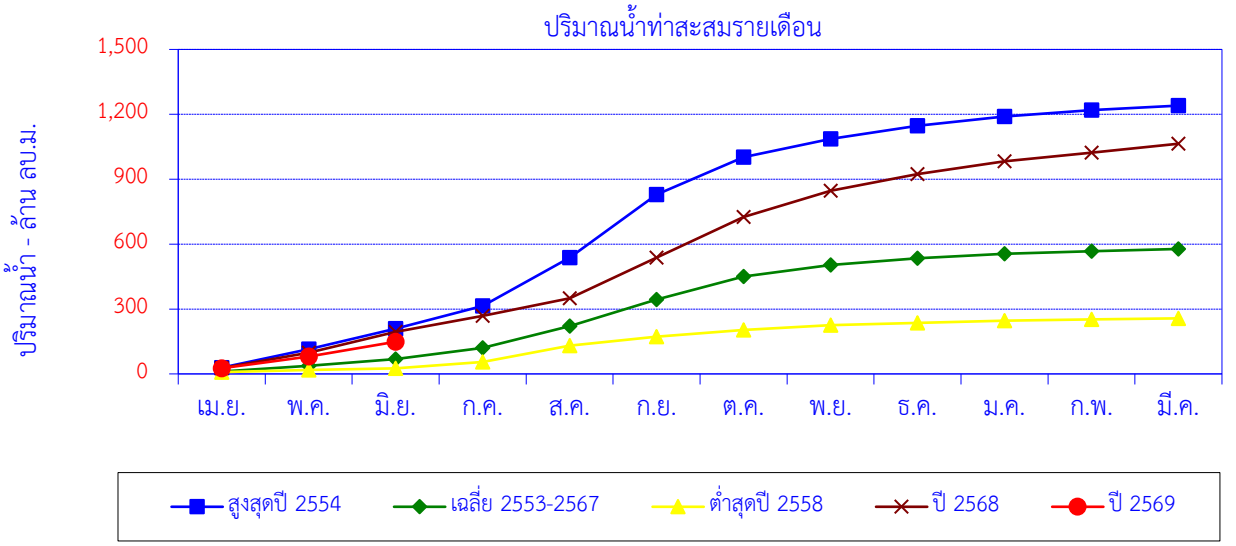

เดือน	เม.ย.	พ.ค.	มิ.ย.	ก.ค.	ส.ค.	ก.ย.	ต.ค.	พ.ย.	ธ.ค.	ม.ค.	ก.พ.	มี.ค.	ปี
สูงสุดปี 2554	29.00	86.04	94.13	104.77	222.94	291.48	174.42	83.19	60.42	44.16	28.34	21.37	1,240
สะสมปี 2554	29.00	115.04	209.18	313.94	536.88	828.36	1,003	1,086	1,146	1,191	1,219	1,240	
เฉลี่ย 2553-2567	11.05	25.80	31.42	52.23	100.94	121.75	107.77	52.59	30.36	20.97	12.21	10.45	577.52
เฉลี่ยสะสม	11.05	36.85	68.27	120.50	221.44	343.19	450.95	503.54	533.89	554.87	567.07	577.52	
ต่ำสุดปี 2558	8.18	10.16	7.66	28.51	76.70	40.51	30.83	22.72	11.04	9.05	6.04	5.37	256.77
สะสมปี 2558	8.18	18.34	26.00	54.51	131.21	171.72	202.55	225.27	236.31	245.36	251.40	256.77	
ปี 2568	27.25	70.90	95.85	74.01	82.03	186.92	188.41	122.00	76.55	58.88	39.75	41.49	1,064
สะสมปี 2568	27.25	98.15	194.00	268.01	350.04	536.96	725.37	847.37	923.92	983	1,023	1,064	
ปี 2569	26.26	54.51	67.88										148.66
สะสมปี 2569	26.26	80.77	148.66										

สถานี น้ำแม่แตง (P.92A) บ้านห้วยป่าซาง ต.กึ๊ดช้าง อ.แม่แตง จ.เชียงใหม่

ปริมาณน้ำเฉลี่ยรายวัน

ระดับตลิ่งฝั่งซ้าย 355.109 ม.(ร.ท.ก.) ระดับตลิ่งฝั่งขวา 355.001 ม.(ร.ท.ก.)

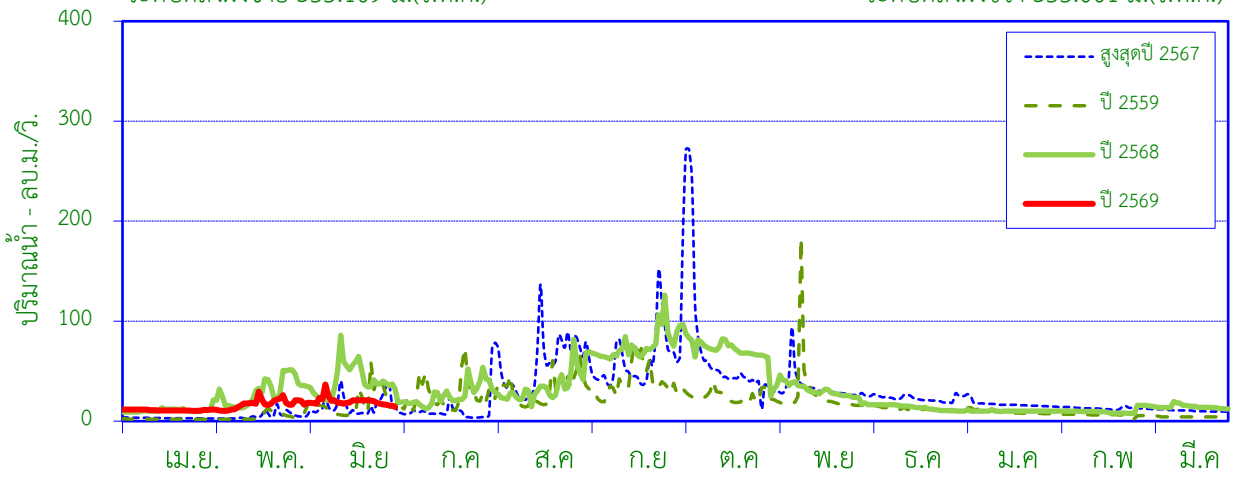

ศูนย์เสาระดับ 346.652 ม.(ร.ท.ก.) พื้นที่รับน้ำ 1,723 ตร.กม.

พิกัดสถานี Lat 19°13'14"N Long 98°50'51"E

สถิติที่เคยปรากฏ

1. สถิติระดับน้ำสูงสุด	4.91	ม. (17 ส.ค. 61)
2. สถิติปริมาณน้ำไหลสูงสุด	260.3	ลบ.ม./วินาที (17 ส.ค. 61)
3. สถิติระดับน้ำต่ำสุด	-0.34	ม. (22 เม.ย. 59)
4. สถิติปริมาณน้ำไหลต่ำสุด	3.08	ลบ.ม./วินาที (22 เม.ย. 59)
5. สถิติปริมาณน้ำเฉลี่ยของเดือน มิ.ย. (2559-2567)	*26.69*	ล้าน ลบ.ม.
6. สถิติปริมาณน้ำเฉลี่ยสะสมรายปี (2559-2567)	*548.9*	ล้าน ลบ.ม.

ข้อมูลน้ำท่าของ เดือน มิถุนายน 2569

1. ระดับน้ำสูงสุด	*2.45*	ม. (7 มิ.ย. 69)
2. ปริมาณน้ำไหลสูงสุด	*36.70*	ลบ.ม./วินาที
3. ระดับน้ำต่ำสุด	*1.54*	ม. (30 มิ.ย. 69)
4. ปริมาณน้ำไหลต่ำสุด	*14.30*	ลบ.ม./วินาที
5. ปริมาณน้ำรวมทั้งเดือน	*51.01*	ล้าน ลบ.ม.
6. น้ำท่าประจำเดือนนี้อยู่ในเกณฑ์	***มาก***	

ปริมาณน้ำรายเดือน - ล้าน ลูกบาศก์เมตร

เดือน	เม.ย.	พ.ค.	มิ.ย.	ก.ค.	ส.ค.	ก.ย.	ต.ค.	พ.ย.	ธ.ค.	ม.ค.	ก.พ.	มี.ค	ปี
เฉลี่ย 2559-2567	8.53	18.96	26.69	44.47	84.02	101.53	119.25	60.92	34.52	24.12	15.02	10.92	548.95
เฉลี่ยสะสม	8.53	27.49	54.18	98.65	182.68	284.20	403.45	464.37	498.88	523.01	538.03	548.95	
ปี 2569	28.49	45.57	51.01										125.08
สะสมปี 2569	28.49	74.07	125.08										

สถานี น้ำแม่แตง (P.92A) บ้านห้วยป่าซาง ต.กึ๊ดช้าง อ.แม่แตง จ.เชียงใหม่

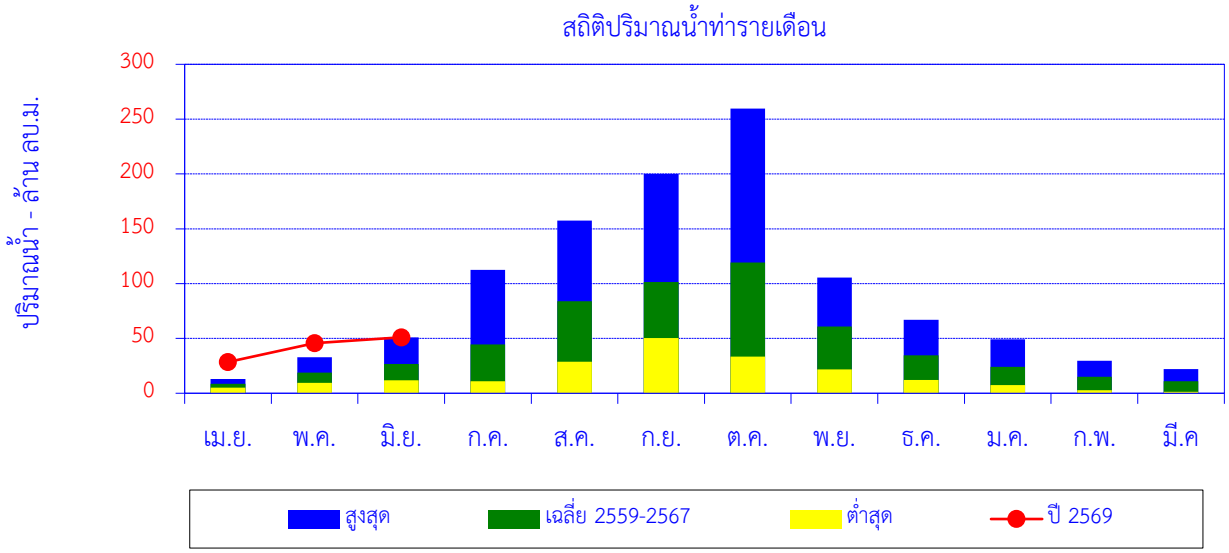

เดือน	เม.ย.	พ.ค.	มิ.ย.	ก.ค.	ส.ค.	ก.ย.	ต.ค.	พ.ย.	ธ.ค.	ม.ค.	ก.พ.	มี.ค	ปี
สูงสุด	13.07	32.86	50.88	112.62	157.42	200.03	259.56	105.63	67.12	49.25	29.54	22.01	
เฉลี่ย 2559-2567	8.53	18.96	26.69	44.47	84.02	101.53	119.25	60.92	34.52	24.12	15.02	10.92	548.95
ต่ำสุด	5.20	9.50	11.84	11.09	28.66	50.26	33.44	21.63	12.09	7.37	2.92	1.34	
ปี 2569	28.49	45.57	51.01										125.08

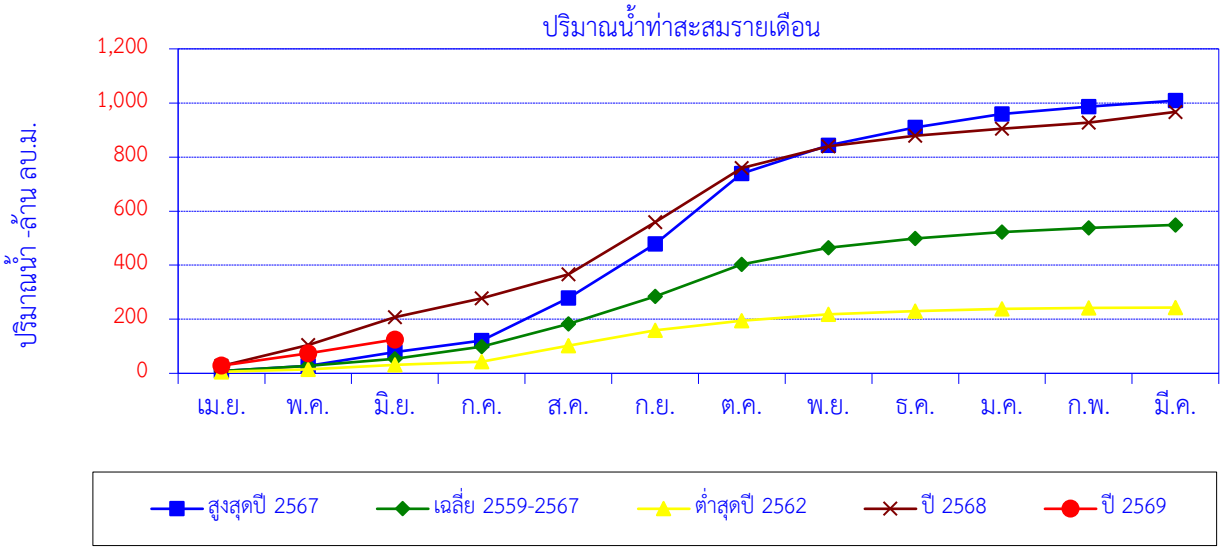

เดือน	เม.ย.	พ.ค.	มิ.ย.	ก.ค.	ส.ค.	ก.ย.	ต.ค.	พ.ย.	ธ.ค.	ม.ค.	ก.พ.	มี.ค.	ปี
สูงสุดปี 2567	8.37	19.79	50.88	42.45	157.42	200.03	259.56	104.15	67.12	49.25	27.51	22.01	1,008.52
สะสมปี 2567	8.37	28.16	79.04	121.48	278.90	478.93	738.49	842.64	909.76	959.00	986.52	1,008.52	
เฉลี่ย 2559-2567	8.53	18.96	26.69	44.47	84.02	101.53	119.25	60.92	34.52	24.12	15.02	10.92	548.95
เฉลี่ยสะสม	8.53	27.49	54.18	98.65	182.68	284.20	403.45	464.37	498.88	523.01	538.03	548.95	
ต่ำสุดปี 2562	5.72	9.50	16.33	11.09	59.57	56.43	35.87	23.72	12.09	8.69	2.92	1.34	243.26
สะสมปี 2562	5.72	15.22	31.55	42.64	102.21	158.64	194.51	218.23	230.31	239.01	241.92	243.26	
ปี 2568	27.22	77.35	103.65	69.24	88.22	193.08	200.67	80.82	38.15	26.90	22.39	39.18	966.87
สะสมปี 2568	27.22	104.57	208.22	277.46	365.68	558.76	759.43	840.25	878.40	905.30	927.69	966.87	
ปี 2569	28.49	45.57	51.01										125.08
สะสมปี 2569	28.49	74.07	125.08										

สถานี น้ำแม่ริม (P.93) บ้านสลวงนอก ต.สลวง อ.แม่ริม จ.เชียงใหม่

ปริมาณน้ำเฉลี่ยรายวัน

ระดับตลิ่งฝั่งซ้าย 344.265 ม.(ร.ท.ก.) ระดับตลิ่งฝั่งขวา 344.108 ม.(ร.ท.ก.)

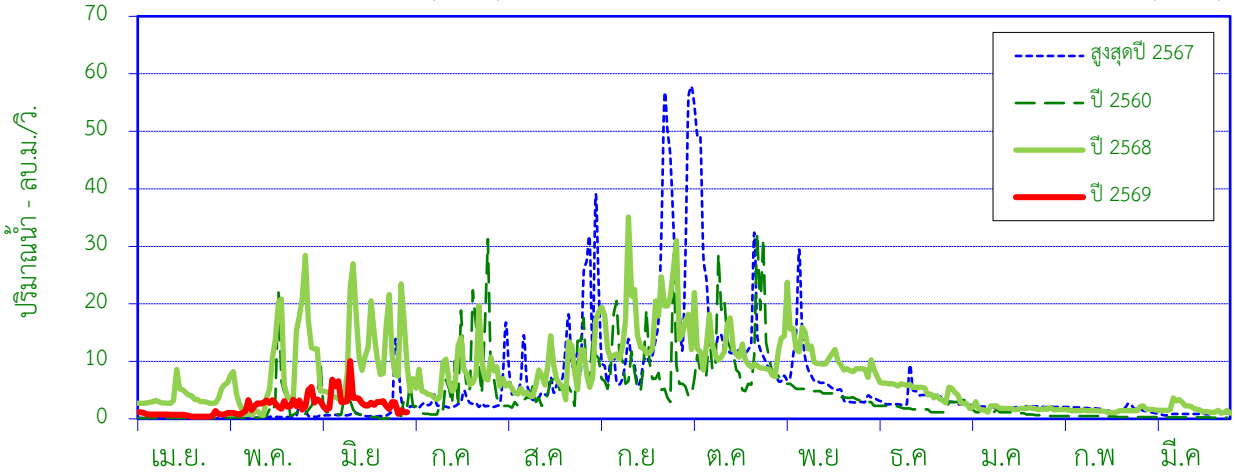

ศูนย์เสาระดับ 340.588 ม.(ร.ท.ก.) พื้นที่รับน้ำ 411 ตร.กม.

พิกัดสถานี Lat 19°00'54"N Long 98°52'50"E

สถิติที่เคยปรากฏ

1. สถิติระดับน้ำสูงสุด	*3.50*	ม. (28 ก.ย. 53)
2. สถิติปริมาณน้ำไหลสูงสุด	*359.25*	ลบ.ม./วินาที (28 ก.ย. 53)
3. สถิติระดับน้ำต่ำสุด	*1.42*	ม. (11 ส.ค. 56)
4. สถิติปริมาณน้ำไหลต่ำสุด	*0.61*	ลบ.ม./วินาที (1 เม.ย. 59)
5. สถิติปริมาณน้ำเฉลี่ยของเดือน มิ.ย. (2553 - 2567)	*5.08*	ล้าน ลบ.ม.
6. สถิติปริมาณน้ำเฉลี่ยสะสมรายปี (2553 - 2567)	*111.1*	ล้าน ลบ.ม.

ข้อมูลน้ำท่าของ เดือน มิถุนายน 2569

1. ระดับน้ำสูงสุด	*1.50*	ม. (11 มิ.ย. 69)
2. ปริมาณน้ำไหลสูงสุด	*10.05*	ลบ.ม./วินาที
3. ระดับน้ำต่ำสุด	*0.33*	ม. (27 มิ.ย. 69)
4. ปริมาณน้ำไหลต่ำสุด	*0.89*	ลบ.ม./วินาที
5. ปริมาณน้ำรวมทั้งเดือน	*8.08*	ล้าน ลบ.ม.
6. น้ำท่าประจำเดือนนี้อยู่ในเกณฑ์	***มาก***	

ปริมาณน้ำรายเดือน - ล้าน ลูกบาศก์เมตร													
เดือน	เม.ย.	พ.ค.	มิ.ย.	ก.ค.	ส.ค.	ก.ย.	ต.ค.	พ.ย.	ธ.ค.	ม.ค.	ก.พ.	มี.ค	ปี
เฉลี่ย 2553-2567	2.00	5.57	5.08	9.61	18.61	23.98	20.99	10.32	6.05	4.26	2.58	2.07	111.14
เฉลี่ยสะสม	2.00	7.57	12.65	22.27	40.88	64.86	85.85	96.17	102.22	106.48	109.07	111.14	
ปี 2569	1.81	6.45	8.08										16.35
สะสมปี 2569	1.81	8.26	16.35										

สถานี น้ำแม่ริม (P.93) บ้านสลวงนอก ต.สลวง อ.แม่ริม จ.เชียงใหม่

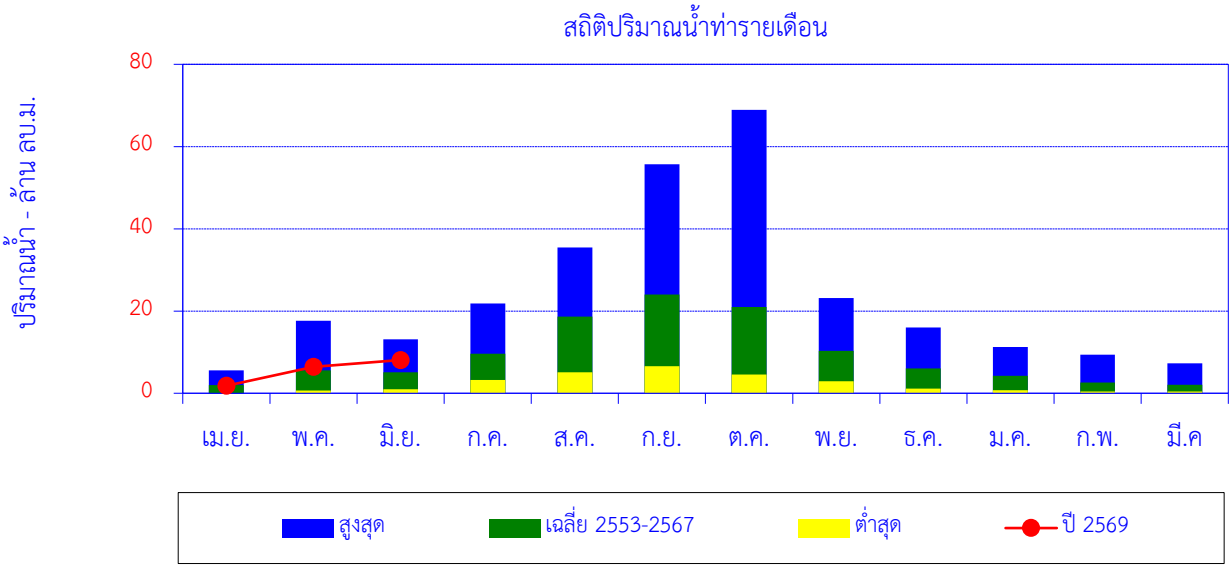

เดือน	เม.ย.	พ.ค.	มิ.ย.	ก.ค.	ส.ค.	ก.ย.	ต.ค.	พ.ย.	ธ.ค.	ม.ค.	ก.พ.	มี.ค	ปี
สูงสุด	5.54	17.60	13.14	21.84	35.46	55.66	68.96	23.19	15.99	11.25	9.40	7.30	
เฉลี่ย 2553-2567	2.00	5.57	5.08	9.61	18.61	23.98	20.99	10.32	6.05	4.26	2.58	2.07	111.14
ต่ำสุด	0.00	0.65	1.00	3.26	5.12	6.56	4.58	2.92	1.16	0.74	0.44	0.41	
ปี 2569	1.81	6.45	8.08										16.35

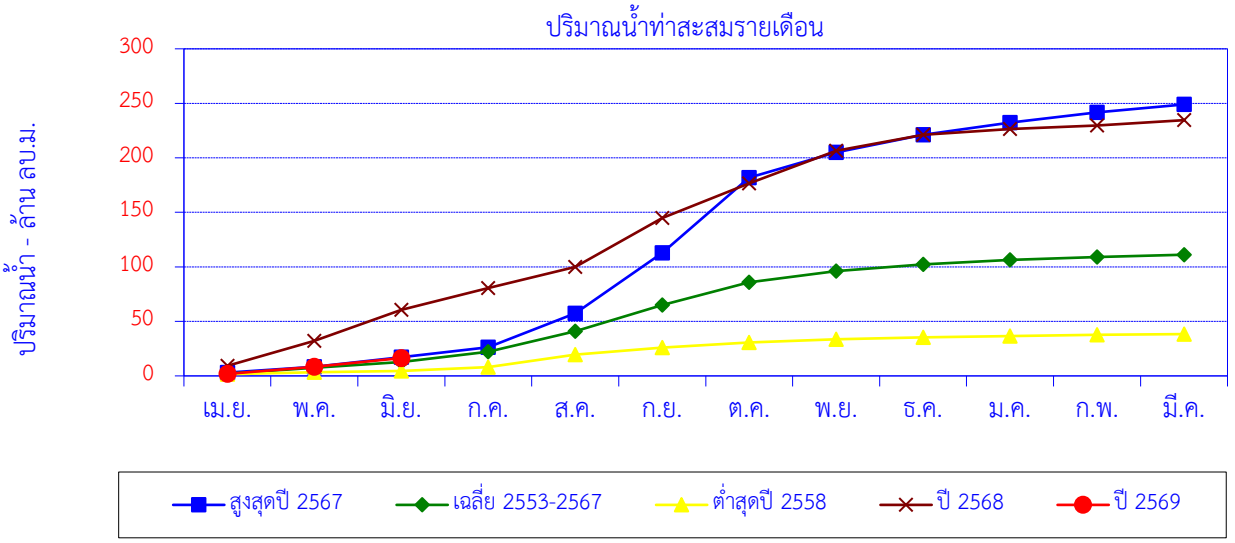

เดือน	เม.ย.	พ.ค.	มิ.ย.	ก.ค.	ส.ค.	ก.ย.	ต.ค.	พ.ย.	ธ.ค.	ม.ค.	ก.พ.	มี.ค.	ปี
สูงสุดปี 2567	3.00	5.39	8.86	9.03	30.94	55.66	68.96	23.19	15.99	11.25	9.40	7.30	248.98
สะสมปี 2567	3.00	8.40	17.26	26.28	57.23	112.89	181.85	205.03	221.03	232.28	241.68	248.98	
เฉลี่ย 2553-2567	2.00	5.57	5.08	9.61	18.61	23.98	20.99	10.32	6.05	4.26	2.58	2.07	111.14
เฉลี่ยสะสม	2.00	7.57	12.65	22.27	40.88	64.86	85.85	96.17	102.22	106.48	109.07	111.14	
ต่ำสุดปี 2558	1.54	1.86	1.20	3.36	11.50	6.56	4.58	2.92	1.81	1.33	0.91	0.75	38.31
สะสมปี 2558	1.54	3.40	4.60	7.96	19.45	26.01	30.59	33.52	35.32	36.65	37.56	38.31	
ปี 2568	9.24	22.77	28.61	20.04	19.14	45.05	31.74	29.78	14.90	5.16	3.40	4.75	104.97
สะสมปี 2568	9.24	32.01	60.62	80.66	99.80	144.85	176.58	206.36	221.26	226.42	229.82	234.57	
ปี 2569	1.81	6.45	8.08										16.35
สะสมปี 2569	1.81	8.26	16.35										

สถานี แม่น้ำปิง (P.103) บ้านป่าข่อยใต้ ต.สันผีเสื้อ อ.เมือง จ.เชียงใหม่

ปริมาณน้ำเฉลี่ยรายวัน

ระดับตลิ่งฝั่งซ้าย 313.385 ม.(ร.ท.ก.) ระดับตลิ่งฝั่งขวา 313.645 ม.(ร.ท.ก.)

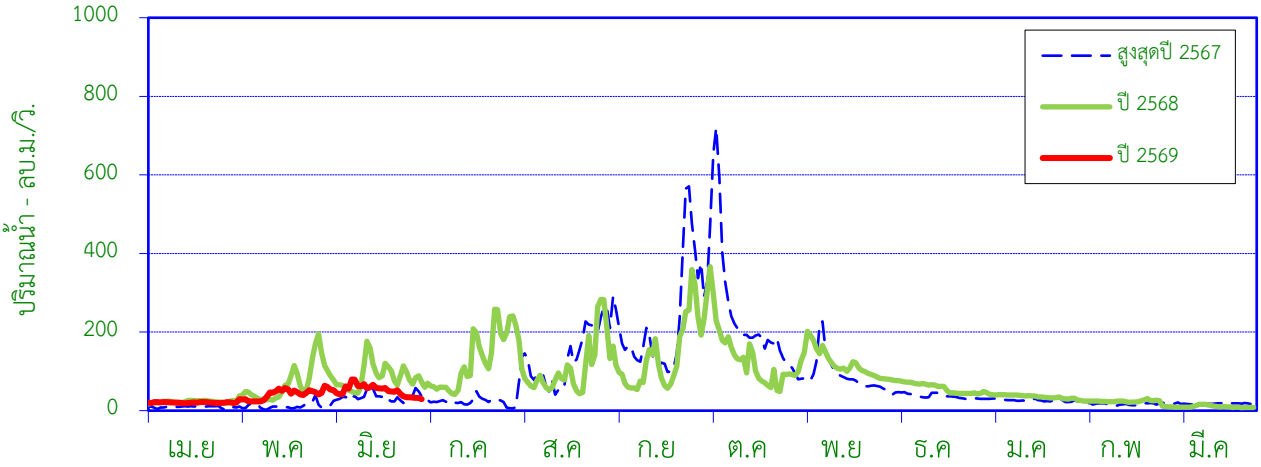

ศูนย์เสาระดับ 300.890 ม.(ร.ท.ก.) พื้นที่รับน้ำ 6,261 ตร.กม.

พิกัดสถานี Lat 18°57'45"N Long 99°14'31"E

สถิติที่เคยปรากฏ

1. สถิติระดับน้ำสูงสุด	*5.81*	ม. (25 ต.ค. 61)
2. สถิติปริมาณน้ำไหลสูงสุด	-	ลบ.ม./วินาที
3. สถิติระดับน้ำต่ำสุด	*0.40*	ม. (24 เม.ย. 63)
4. สถิติปริมาณน้ำไหลต่ำสุด	*0.00*	ลบ.ม./วินาที
5. สถิติปริมาณน้ำเฉลี่ยของเดือน มิ.ย. (2565 - 2567)	*49.70*	ล้าน ลบ.ม.
6. สถิติปริมาณน้ำเฉลี่ยสะสมรายปี (2565 - 2567)	*1,739*	ล้าน ลบ.ม.

ข้อมูลน้ำท่าของ เดือน มิถุนายน 2569

1. ระดับน้ำสูงสุด	*2.35*	ม. (7 มิ.ย. 69)
2. ปริมาณน้ำไหลสูงสุด	*79.40*	ลบ.ม./วินาที
3. ระดับน้ำต่ำสุด	*1.37*	ม. (30 มิ.ย. 69)
4. ปริมาณน้ำไหลต่ำสุด	*29.40*	ลบ.ม./วินาที
5. ปริมาณน้ำรวมทั้งเดือน	132.40	ล้าน ลบ.ม.
6. น้ำท่าเดือนนี้อยู่ในเกณฑ์	***มาก***	

ปริมาณน้ำรายเดือน - ล้าน ลูกบาศก์เมตร

เดือน	เม.ย.	พ.ค.	มิ.ย.	ก.ค.	ส.ค.	ก.ย.	ต.ค.	พ.ย.	ธ.ค.	ม.ค.	ก.พ.	มี.ค.	ปี
เฉลี่ย 2565-2567	29.71	45.02	49.70	60.66	266.12	430.93	476.50	175.76	68.35	57.12	38.43	40.47	1,739
เฉลี่ยสะสม	29.71	74.73	124.43	185.08	451.21	882.14	1,359	1,534	1,603	1,660	1,698	1,739	
ปี 2569	53.27	112.74	132.40										298.42
สะสมปี 2569	53.27	166.02	298.42										

สถานี แม่น้ำปิง (P.103) บ้านป่าข่อยใต้ ต.สันผีเสื้อ อ.เมือง จ.เชียงใหม่

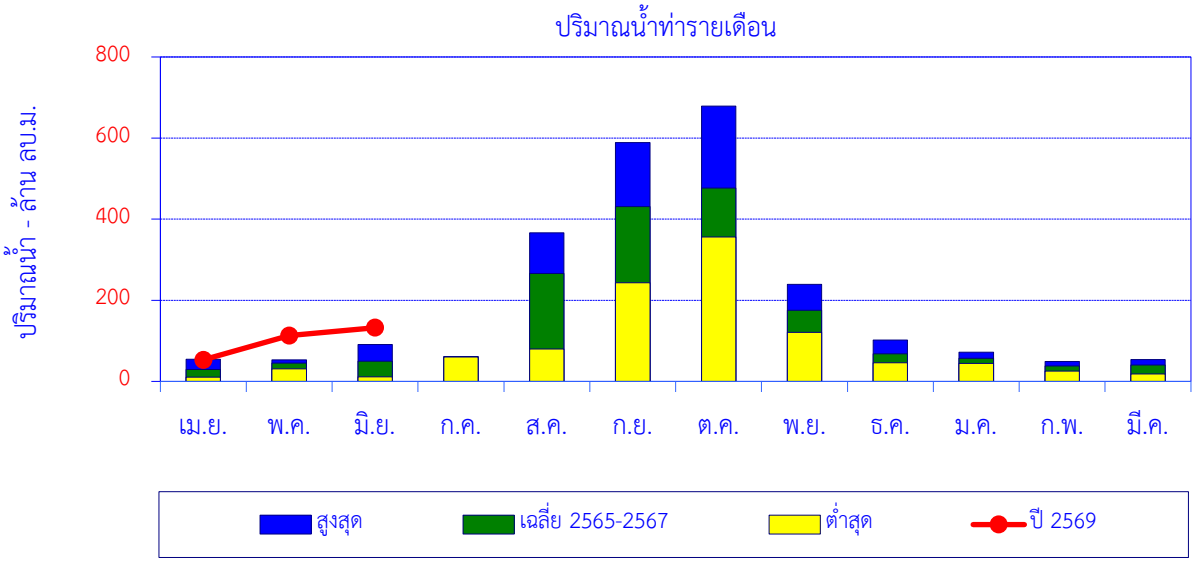

เดือน	เม.ย.	พ.ค.	มิ.ย.	ก.ค.	ส.ค.	ก.ย.	ต.ค.	พ.ย.	ธ.ค.	ม.ค.	ก.พ.	มี.ค.	ปี
สูงสุด	54.30	53.45	90.65	61.09	366.76	589.14	678.82	239.05	102.00	72.03	48.84	54.16	
เฉลี่ย 2565-2567	29.71	45.02	49.70	60.66	266.12	430.93	476.50	175.76	68.35	57.12	38.43	40.47	1,739
ต่ำสุด	10.32	30.86	11.38	60.30	79.69	242.92	356.30	121.29	45.72	44.52	25.51	18.74	
ปี 2569	53.27	112.74	132.40										298.42

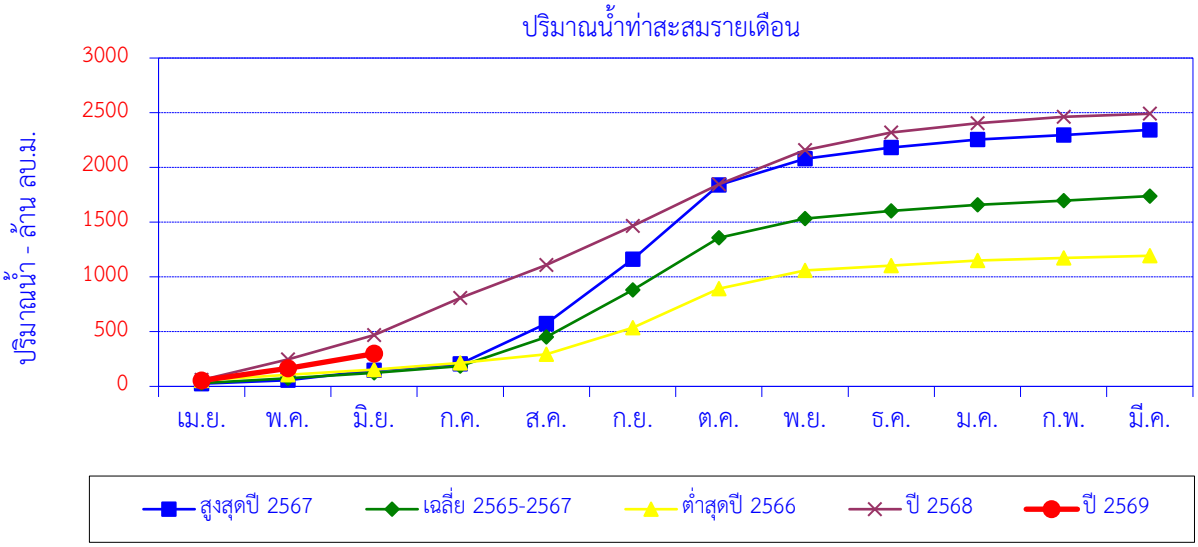

เดือน	เม.ย.	พ.ค.	มิ.ย.	ก.ค.	ส.ค.	ก.ย.	ต.ค.	พ.ย.	ธ.ค.	ม.ค.	ก.พ.	มี.ค.	ปี
สูงสุดปี 2567	24.50	30.86	90.65	60.58	366.76	589.14	678.82	239.05	102.00	72.03	40.94	48.52	2,344
สะสมปี 2567	24.50	55.37	146.02	206.60	573.36	1,162.50	1,841	2,080	2,182	2,254	2,295	2,344	
เฉลี่ย 2565-2567	29.71	45.02	49.70	60.66	266.12	430.93	476.50	175.76	68.35	57.12	38.43	40.47	1,739
เฉลี่ยสะสม	29.71	74.73	124.43	185.08	451.21	882.14	1,359	1,534	1,603	1,660	1,698	1,739	
ต่ำสุดปี 2566	54.30	50.75	47.06	61.09	79.69	242.92	356.30	166.95	45.72	44.52	25.51	18.74	1,194
สะสมปี 2566	54.30	105.05	152.11	213.20	292.89	535.80	892.11	1,059	1,105	1,149	1,175	1,194	
ปี 2568	58.57	187.29	223.55	339.16	300.24	356.76	380.61	313.27	161.07	84.02	59.17	27.64	2,491
สะสมปี 2568	58.57	245.86	469.41	808.57	1,109	1,466	1,846	2,159	2,321	2,405	2,464	2,491	
ปี 2569	53.27	112.74	132.40										298.42
สะสมปี 2569	53.27	166.02	298.42										

สถานี แม่น้ำวัง (W.1C) สะพานเสตุวารี ต.เวียงเหนือ อ.เมือง จ.ลำปาง

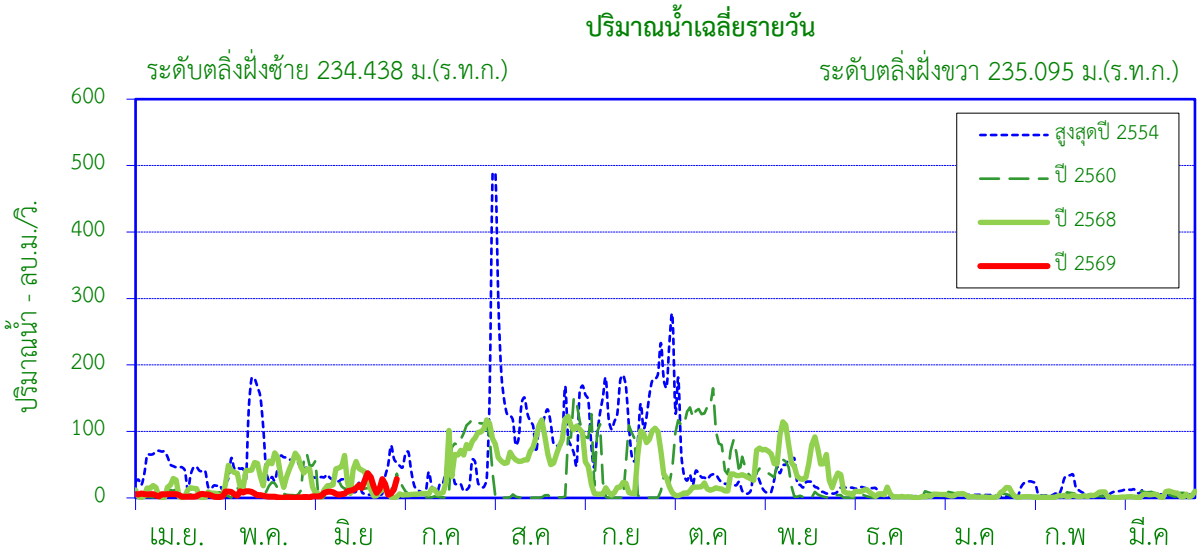

ศูนย์เสาระดับ 229.300 ม.(ร.ท.ก.) พื้นที่รับน้ำ 3,478 ตร.กม.

พิกัดสถานี Lat 18°17'51"N Long 99°30'56"E

สถิติที่เคยปรากฏ

1. สถิติระดับน้ำสูงสุด	6.55	ม. (30 ก.ย. 48)
2. สถิติปริมาณน้ำไหลสูงสุด	912.00	ลบ.ม./วินาที (30 ก.ย. 48)
3. สถิติระดับน้ำต่ำสุด	-0.90	ม. (10 มี.ค. 49)
4. สถิติปริมาณน้ำไหลต่ำสุด	0.04	ลบ.ม./วินาที (18 มี.ค. 35)
5. สถิติปริมาณน้ำเฉลี่ยของเดือน มิ.ย. (2534-2541,2548-2567)	20.71	ล้าน ลบ.ม.
6. สถิติปริมาณน้ำเฉลี่ยสะสมรายปี (2534-2541,2548-2567)	533.5	ล้าน ลบ.ม.

ข้อมูลน้ำท่าของ เดือน มิถุนายน 2569

1. ระดับน้ำสูงสุด	0.44	ม. (20 มิ.ย. 69)
2. ปริมาณน้ำไหลสูงสุด	37.30	ลบ.ม./วินาที
3. ระดับน้ำต่ำสุด	-0.65	ม. (3 มิ.ย. 69)
4. ปริมาณน้ำไหลต่ำสุด	2.25	ลบ.ม./วินาที
5. ปริมาณน้ำรวมทั้งเดือน	33.00	ล้าน ลบ.ม.
6. น้ำท่าประจำเดือนนี้อยู่ในเกณฑ์	มาก	

ปริมาณน้ำรายเดือน - ล้าน ลูกบาศก์เมตร

เดือน	เม.ย.	พ.ค.	มิ.ย.	ก.ค.	ส.ค.	ก.ย.	ต.ค.	พ.ย.	ธ.ค.	ม.ค.	ก.พ.	มี.ค	ปี
เฉลี่ย 2534-2541,2548-2567	18.11	22.08	20.71	32.39	95.51	156.59	85.88	43.81	13.12	16.38	13.10	15.85	533.55
เฉลี่ยสะสม	18.11	40.19	60.90	93.29	188.80	345.39	431.28	475.09	488.21	504.59	517.70	533.55	
ปี 2569	10.71	10.47	33.00										54.18
สะสมปี 2569	10.71	21.17	54.18										

สถานี แม่น้ำวัง (W.1C) สะพานเสตุวารี ต.เวียงเหนือ อ.เมือง จ.ลำปาง

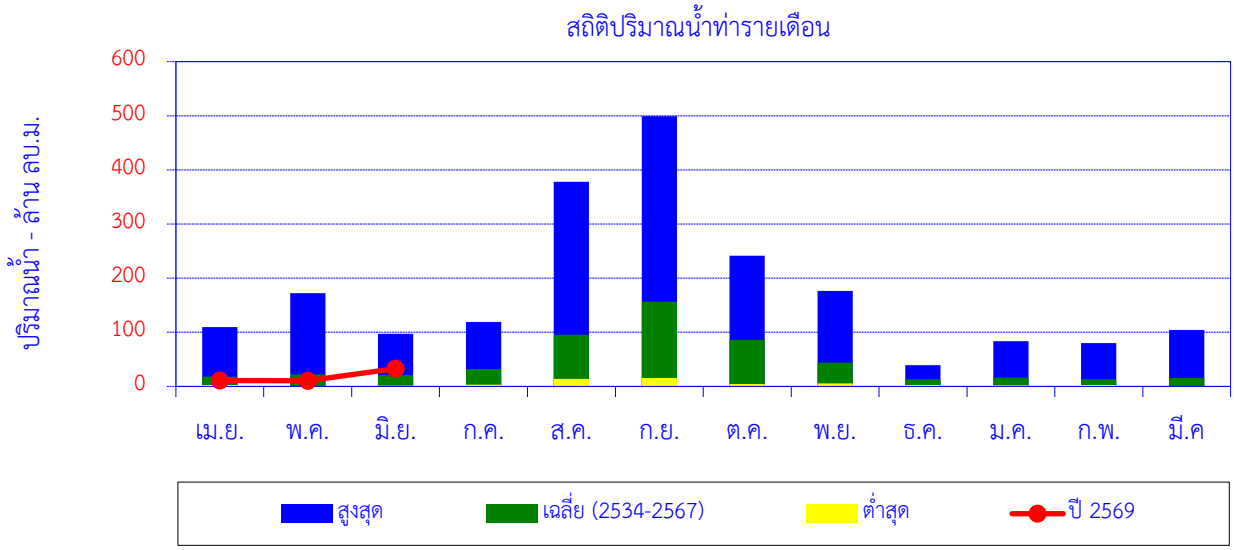

เดือน	เม.ย.	พ.ค.	มิ.ย.	ก.ค.	ส.ค.	ก.ย.	ต.ค.	พ.ย.	ธ.ค.	ม.ค.	ก.พ.	มี.ค	ปี
สูงสุด	109.72	172.49	97.10	119.37	378.10	499.28	241.21	176.17	39.30	83.85	80.26	104.12	
เฉลี่ย (2534-2567)	18.11	22.08	20.71	32.39	95.51	156.59	85.88	43.81	13.12	16.38	13.10	15.85	533.55
ต่ำสุด	2.43	0.30	1.40	3.09	13.66	15.90	4.26	5.44	2.75	2.21	2.34	0.99	
ปี 2569	10.71	10.47	33.00										54.18

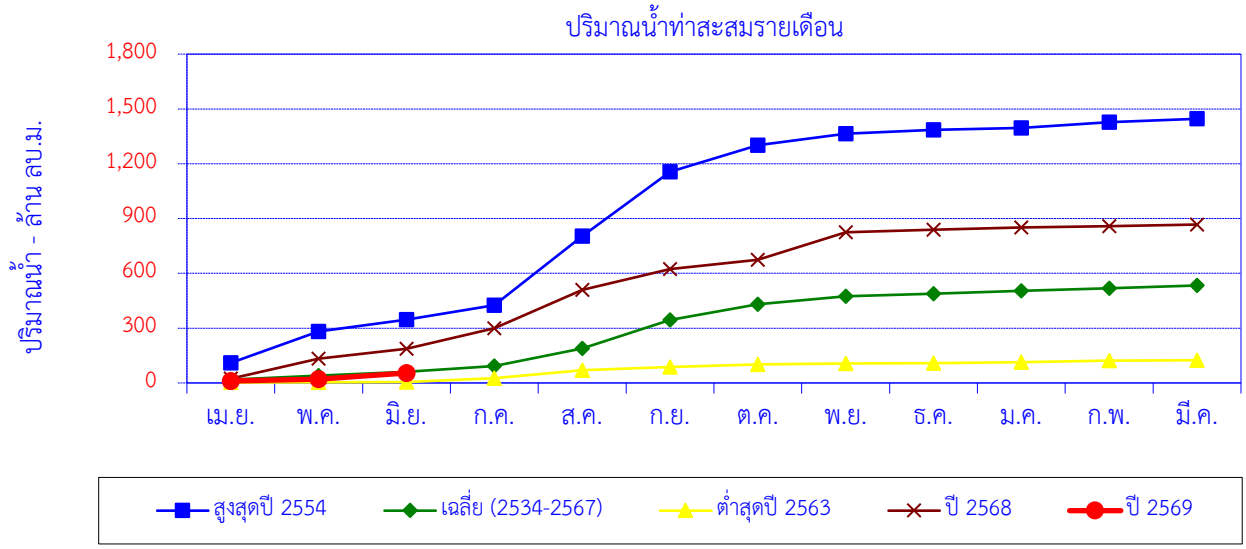

เดือน	เม.ย.	พ.ค.	มิ.ย.	ก.ค.	ส.ค.	ก.ย.	ต.ค.	พ.ย.	ธ.ค.	ม.ค.	ก.พ.	มี.ค.	ปี
สูงสุดปี 2554	109.72	172.49	65.10	77.95	378.10	352.38	146.10	62.11	21.06	10.95	31.29	18.68	1,446
สะสมปี 2554	109.72	282.21	347.30	425.25	803.35	1,156	1,302	1,364	1,385	1,396	1,427	1,446	
เฉลี่ย (2534-2567)	18.11	22.08	20.71	32.39	95.51	156.59	85.88	43.81	13.12	16.38	13.10	15.85	533.55
เฉลี่ยสะสม	18.11	40.19	60.90	93.29	188.80	345.39	431.28	475.09	488.21	504.59	517.70	533.55	
ต่ำสุดปี 2563	2.43	0.73	1.73	21.78	43.60	17.21	13.43	5.44	2.75	4.66	7.73	2.58	124.06
สะสมปี 2563	2.43	3.15	4.89	26.67	70.26	87.47	100.90	106.34	109.09	113.75	121.48	124.06	
ปี 2568	23.33	108.95	55.61	110.76	210.45	114.97	49.52	151.83	13.68	11.96	6.45	9.71	867.21
สะสมปี 2568	23.33	132.28	187.89	298.65	509.10	624.07	673.59	825.41	839.10	851.05	857.50	867.21	
ปี 2569	10.71	10.47	33.00										54.18
สะสมปี 2569	10.71	21.17	54.18										

สถานี แม่น้ำวัง (W.3A) บ้านดอนชัย ต.ล้อมแรต อ.เถิน จ.ลำปาง

ปริมาณน้ำเฉลี่ยรายวัน

ระดับตลิ่งฝั่งซ้าย 169.115 ม.(ร.ท.ก.) ระดับตลิ่งฝั่งขวา 169.081 ม.(ร.ท.ก.)

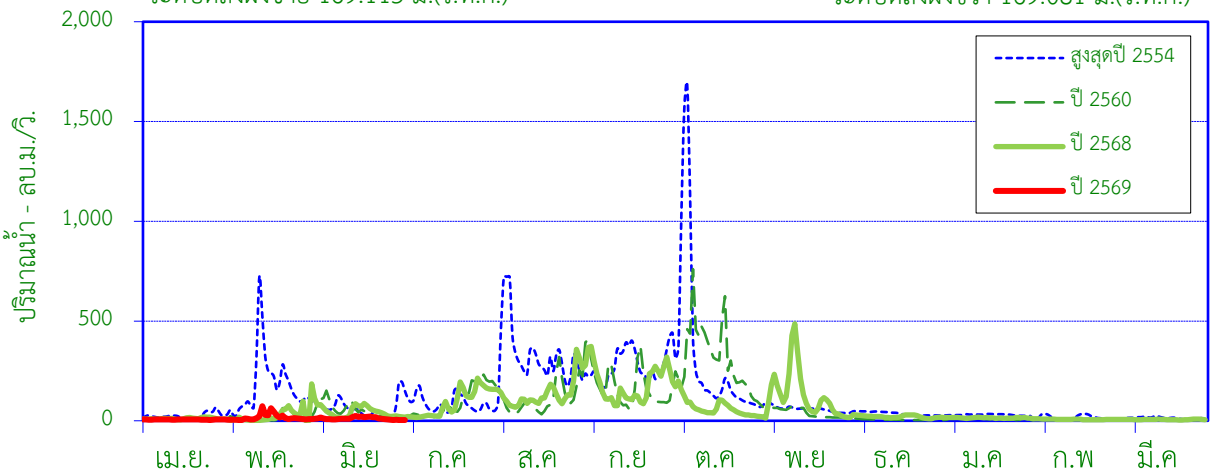

ศูนย์เสาระดับ 161.000 ม.(ร.ท.ก.) พื้นที่รับน้ำ 8,924 ตร.กม.

พิกัดสถานี Lat 17°38'28"N Long 99°14'01"E

สถิติที่เคยปรากฏ

1. สถิติระดับน้ำสูงสุด	*5.88*	ม. (23 ก.ย. 45)
2. สถิติปริมาณน้ำไหลสูงสุด	*1,399.0*	ลบ.ม./วินาที (27 ก.ค. 10)
3. สถิติระดับน้ำต่ำสุด	*-0.60*	ม. (5 มี.ค. 53)
4. สถิติปริมาณน้ำไหลต่ำสุด	*0.00*	ลบ.ม./วินาที (5 มี.ค. 53)
5. สถิติปริมาณน้ำเฉลี่ยของเดือน มิ.ย. (2510-2567)	*62.94*	ล้าน ลบ.ม.
6. สถิติปริมาณน้ำเฉลี่ยสะสมรายปี (2510-2567)	*1,293.3*	ล้าน ลบ.ม.

ข้อมูลน้ำท่าของ เดือน มิถุนายน 2569

1. ระดับน้ำสูงสุด	*-0.26*	ม. (13 มิ.ย. 69)
2. ปริมาณน้ำไหลสูงสุด	*25.18*	ลบ.ม./วินาที
3. ระดับน้ำต่ำสุด	*-1.01*	ม. (29 มิ.ย. 69)
4. ปริมาณน้ำไหลต่ำสุด	*3.57*	ลบ.ม./วินาที
5. ปริมาณน้ำรวมทั้งเดือน	*30.44*	ล้าน ลบ.ม.
6. น้ำท่าประจำเดือนนี้อยู่ในเกณฑ์	***น้อย***	

ปริมาณน้ำรายเดือน - ล้าน ลูกบาศก์เมตร

เดือน	เม.ย.	พ.ค.	มิ.ย.	ก.ค.	ส.ค.	ก.ย.	ต.ค.	พ.ย.	ธ.ค.	ม.ค.	ก.พ.	มี.ค	ปี
เฉลี่ย 2510-2567	16.93	58.14	62.94	74.95	211.12	414.09	273.72	100.84	33.31	21.69	12.88	12.70	1,293
เฉลี่ยสะสม	16.93	75.07	138.01	212.95	424.07	838.16	1,112	1,213	1,246	1,268	1,281	1,293	
ปี 2569	16.36	45.18	30.44										91.98
สะสมปี 2569	16.36	61.54	91.98										

สถานี แม่น้ำวัง (W.3A) บ้านดอนชัย ต.ล้อมแรต อ.เถิน จ.ลำปาง

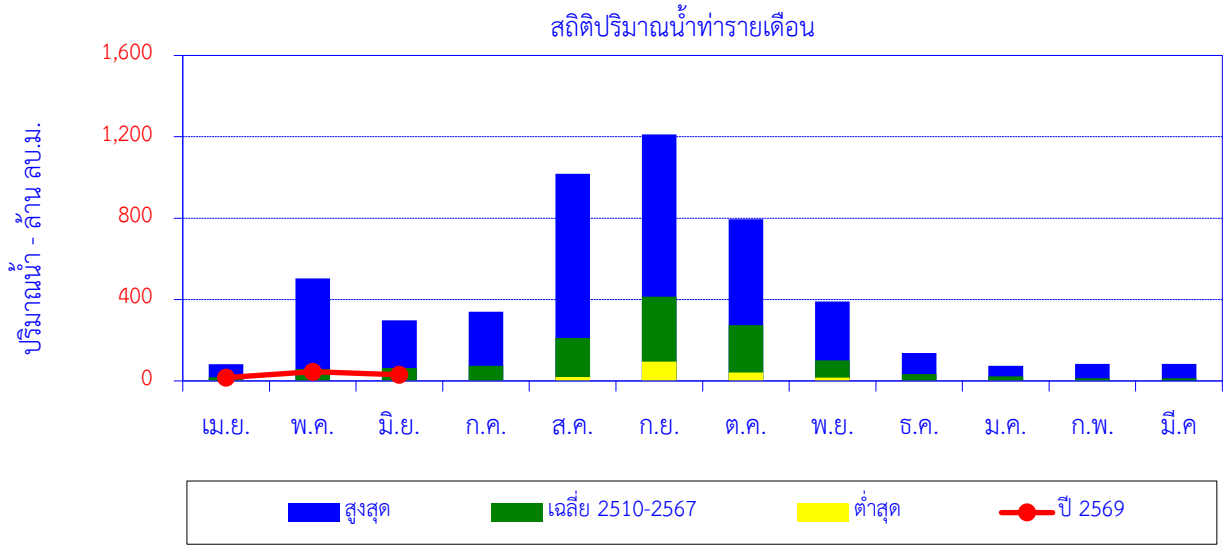

เดือน	เม.ย.	พ.ค.	มิ.ย.	ก.ค.	ส.ค.	ก.ย.	ต.ค.	พ.ย.	ธ.ค.	ม.ค.	ก.พ.	มี.ค	ปี
สูงสุด	81.64	504.33	297.00	340.17	1,018	1,212	794.73	391.00	137.18	74.16	83.64	83.16	
เฉลี่ย 2510-2567	16.93	58.14	62.94	74.95	211.12	414.09	273.72	100.84	33.31	21.69	12.88	12.70	1,293
ต่ำสุด	0.43	0.77	0.41	0.09	18.79	95.21	41.12	16.11	1.49	0.95	0.73	0.00	
ปี 2569	16.36	45.18	30.44										92

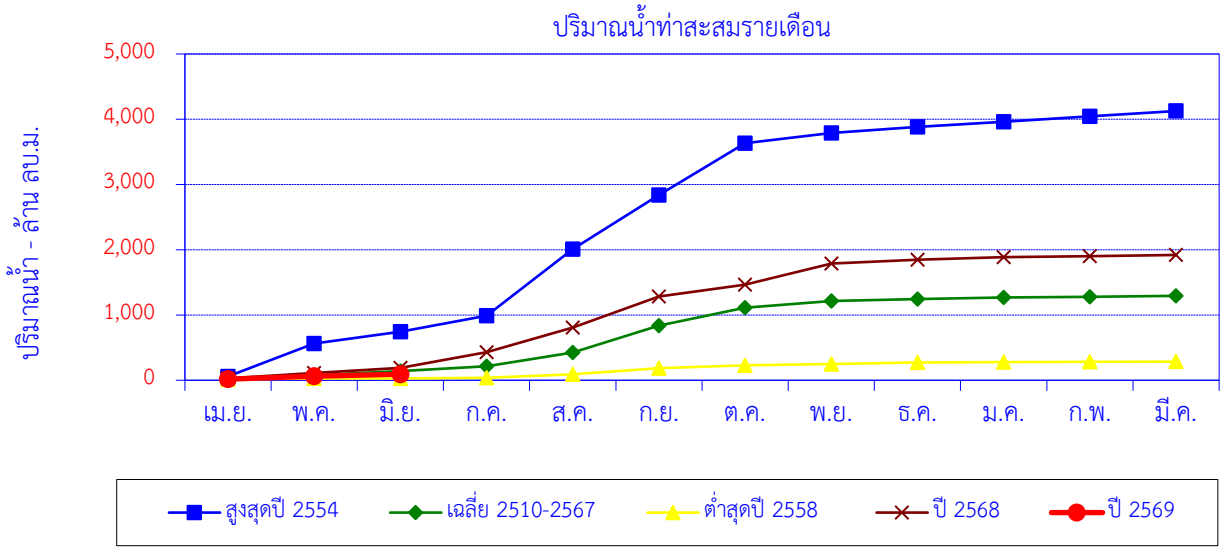

เดือน	เม.ย.	พ.ค.	มิ.ย.	ก.ค.	ส.ค.	ก.ย.	ต.ค.	พ.ย.	ธ.ค.	ม.ค.	ก.พ.	มี.ค.	ปี
สูงสุดปี 2554	59.10	504.33	181.57	244.69	1,018	829.36	794.73	158.52	94.59	74.16	83.64	83.16	4,126
สะสมปี 2554	59.10	563.43	745.00	989.69	2,007	2,837	3,631	3,790	3,885	3,959	4,042	4,126	
เฉลี่ย 2510-2567	16.93	58.14	62.94	74.95	211.12	414.09	273.72	100.84	33.31	21.69	12.88	12.70	1,293
เฉลี่ยสะสม	16.93	75.07	138.01	212.95	424.07	838.16	1,112	1,213	1,246	1,268	1,281	1,293	
ต่ำสุดปี 2558	14.68	11.39	3.82	9.01	51.42	95.21	41.12	23.37	23.31	5.84	4.15	1.91	285.21
สะสมปี 2558	14.68	26.07	29.89	38.90	90.32	185.52	226.64	250.01	273.31	279.15	283.30	285.21	
ปี 2568	28.86	82.29	80.41	240.14	374.25	478.87	179.37	325.88	56.09	39.22	17.14	17.16	1,920
สะสมปี 2568	28.86	111.14	191.55	431.69	805.94	1,284.81	1,464	1,790	1,846	1,885	1,902	1,920	
ปี 2569	16.36	45.18	30.44										91.98
สะสมปี 2569	16.36	61.54	91.98										

สถานี แม่น้ำวัง (W.10B) บ้านดอนมูล ต.บ้านแลง อ.เมือง จ.ลำปาง

ปริมาณน้ำเฉลี่ยรายวัน

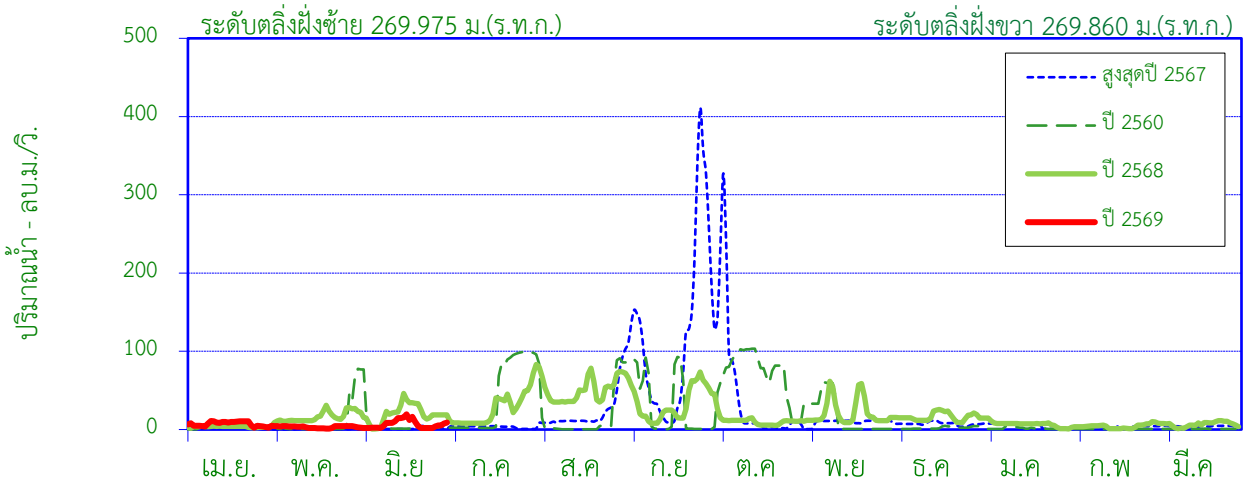

ศูนย์เสาระดับ 257.311 ม.(ร.ท.ก.) พื้นที่รับน้ำ ตร.กม.

พิกัดสถานี Lat 18°31'16"N Long 99°37'52"E

สถิติที่เคยปรากฏ

1. สถิติระดับน้ำสูงสุด	*7.92*	ม. (30 ก.ย. 48)
2. สถิติปริมาณน้ำไหลสูงสุด	*772.40*	ลบ.ม./วินาที (30 ก.ย. 48)
3. สถิติระดับน้ำต่ำสุด	*-0.26*	ม. (21 พ.ย. 16)
4. สถิติปริมาณน้ำไหลต่ำสุด	*0.00*	ลบ.ม./วินาที (5 มี.ค. 13)
5. สถิติปริมาณน้ำเฉลี่ยของเดือน มิ.ย. (2506-2528,2546-2567)	*8.96*	ล้าน ลบ.ม.
6. สถิติปริมาณน้ำเฉลี่ยสะสมรายปี (2506-2528,2546-2567)	*517.0*	ล้าน ลบ.ม.

ข้อมูลน้ำท่าของ เดือน มิถุนายน 2569

1. ระดับน้ำสูงสุด	*2.28*	ม. (16 มิ.ย. 69)
2. ปริมาณน้ำไหลสูงสุด	*19.40*	ลบ.ม./วินาที
3. ระดับน้ำต่ำสุด	*1.74*	ม. (24 มิ.ย. 69)
4. ปริมาณน้ำไหลต่ำสุด	*1.78*	ลบ.ม./วินาที
5. ปริมาณน้ำรวมทั้งเดือน	*17.28*	ล้าน ลบ.ม.
6. น้ำท่าประจำเดือนนี้อยู่ในเกณฑ์	***มาก***	

ปริมาณน้ำรายเดือน - ล้าน ลูกบาศก์เมตร													
เดือน	เม.ย.	พ.ค.	มิ.ย.	ก.ค.	ส.ค.	ก.ย.	ต.ค.	พ.ย.	ธ.ค.	ม.ค.	ก.พ.	มี.ค	ปี
เฉลี่ย 2506-2528,2546-2567	10.63	14.05	8.96	28.11	118.37	191.67	74.04	22.18	11.54	10.85	9.70	16.84	516.96
เฉลี่ยสะสม	10.63	24.68	33.65	61.76	180.12	371.79	445.84	468.02	479.56	490.41	500.11	516.96	
ปี 2569	18.38	8.80	17.28										44.46
สะสมปี 2569	18.38	27.18	44.46										

หมายเหตุ ฯ ใช้สถิติข้อมูลอ้างอิงจากสถานี W.10A

สถานี แม่น้ำวัง (W.10B) บ้านดอนมูล ต.บ้านแลง อ.เมือง จ.ลำปาง

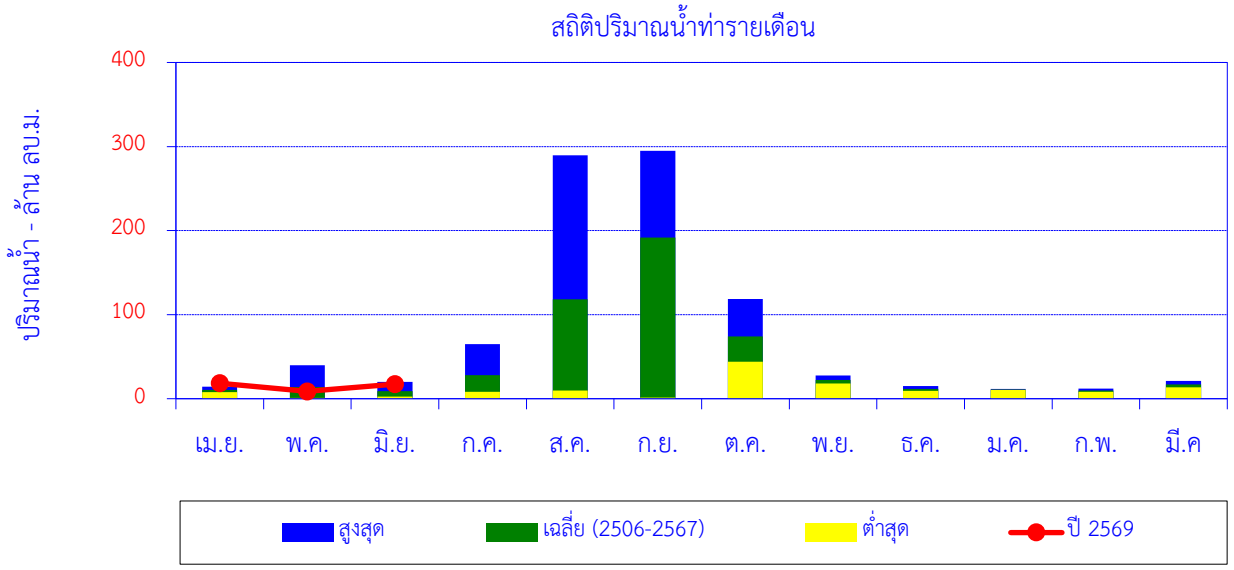

เดือน	เม.ย.	พ.ค.	มิ.ย.	ก.ค.	ส.ค.	ก.ย.	ต.ค.	พ.ย.	ธ.ค.	ม.ค.	ก.พ.	มี.ค	ปี
สูงสุด	14.50	39.76	19.97	65.10	289.39	294.86	118.56	27.60	15.05	11.59	12.10	21.16	
เฉลี่ย (2506-2567)	10.63	14.05	8.96	28.11	118.37	191.67	74.04	22.18	11.54	10.85	9.70	16.84	516.96
ต่ำสุด	8.02	1.18	2.53	8.10	9.79	1.52	44.16	18.12	9.42	10.40	8.10	13.49	
ปี 2569	18.38	8.80	17.28										44.46

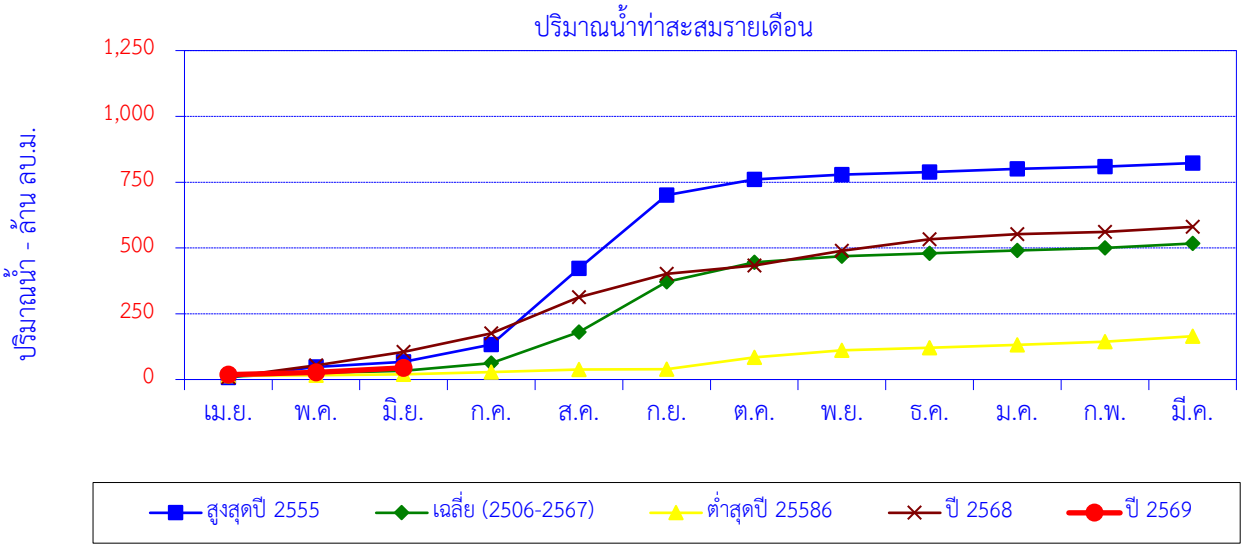

เดือน	เม.ย.	พ.ค.	มิ.ย.	ก.ค.	ส.ค.	ก.ย.	ต.ค.	พ.ย.	ธ.ค.	ม.ค.	ก.พ.	มี.ค.	ปี
สูงสุดปี 2555	8.02	39.76	19.97	65.10	289.39	278.63	59.42	18.12	10.16	11.59	8.89	13.49	822.5
สะสมปี 2555	8.02	47.78	67.76	132.85	422.24	700.88	760	778	789	800	809	823	
เฉลี่ย (2506-2567)	10.63	14.05	8.96	28.11	118.37	191.67	74.04	22.18	11.54	10.85	9.70	16.84	516.96
เฉลี่ยสะสม	10.63	24.68	33.65	61.76	180.12	371.79	445.84	468.02	479.56	490.41	500.11	516.96	
ต่ำสุดปี 25586	14.50	1.18	4.39	8.10	9.79	1.52	44.16	27.60	9.42	10.57	12.10	21.16	164.50
สะสมปี 2556	14.50	15.68	20.07	28.18	37.97	39.49	83.64	111.25	120.67	131.24	143.34	164.50	
ปี 2568	9.15	44.04	51.39	70.54	137.47	89.06	31.04	56.17	43.68	20.49	8.19	18.74	579.95
สะสมปี 2568	9.15	53.19	104.58	175.12	312.58	401.64	432.68	488.85	532.53	553.02	561.21	579.95	
ปี 2569	18.38	8.80	17.28										44.46
สะสมปี 2569	18.38	27.18	44.46										

หมายเหตุ ฯ ใช้สถิติข้อมูลอ้างอิงจากสถานี W.10A

สถานี แม่น้ำวัง (W.16A) บ้านไฮ ต.ปงดอน อ.แจ้ห่ม จ.ลำปาง

ปริมาณน้ำเฉลี่ยรายวัน

ระดับตลิ่งฝั่งซ้าย 310.125 ม.(ร.ท.ก.) ระดับตลิ่งฝั่งขวา 310.105 ม.(ร.ท.ก.)

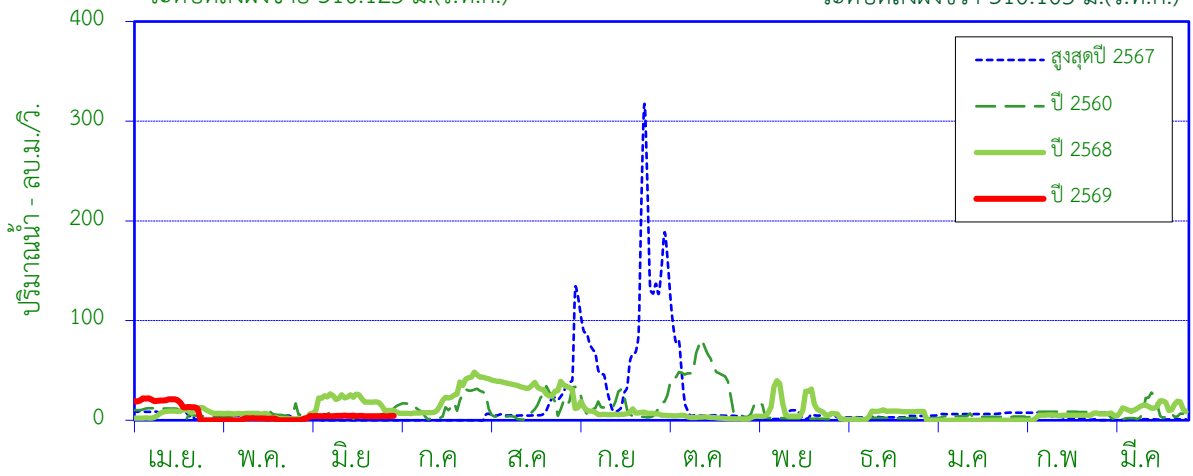

ศูนย์เสาระดับ 304.000 ม.(ร.ท.ก.) พื้นที่รับน้ำ 1,392 ตร.กม.

พิกัดสถานี Lat 18°46'45"N Long 99°37'52"E

สถิติที่เคยปรากฏ

1. สถิติระดับน้ำสูงสุด	*5.87*	ม. (29 ก.ย. 48)
2. สถิติปริมาณน้ำไหลสูงสุด	*743.00*	ลบ.ม./วินาที (29 ก.ย. 48)
3. สถิติระดับน้ำต่ำสุด	*0.38*	ม.(5 ก.ย. 47)
4. สถิติปริมาณน้ำไหลต่ำสุด	*0.00*	ลบ.ม./วินาที (8 พ.ค. 41)
5. สถิติปริมาณน้ำเฉลี่ยของเดือน มิ.ย. (2538 - 2567)	*11.07*	ล้าน ลบ.ม.
6. สถิติปริมาณน้ำเฉลี่ยสะสมรายปี (2538-2567)	*261.7*	ล้าน ลบ.ม.

ข้อมูลน้ำท่าของ เดือน มิถุนายน 2569

1. ระดับน้ำสูงสุด	*1.25*	ม. (16 มิ.ย. 69)
2. ปริมาณน้ำไหลสูงสุด	*4.55*	ลบ.ม./วินาที
3. ระดับน้ำต่ำสุด	*1.21*	ม. (4 มิ.ย. 69)
4. ปริมาณน้ำไหลต่ำสุด	*3.95*	ลบ.ม./วินาที
5. ปริมาณน้ำรวมทั้งเดือน	*10.87*	ล้าน ลบ.ม.
6. น้ำท่าประจำเดือนนี้อยู่ในเกณฑ์	*ปกติ*	

ปริมาณน้ำรายเดือน - ล้าน ลูกบาศก์เมตร

เดือน	เม.ย.	พ.ค.	มิ.ย.	ก.ค.	ส.ค.	ก.ย.	ต.ค.	พ.ย.	ธ.ค.	ม.ค.	ก.พ.	มี.ค	ปี
เฉลี่ย 2538-2567	12.53	11.10	11.07	17.99	47.42	69.31	36.86	17.30	8.71	8.97	8.73	11.68	261.67
เฉลี่ยสะสม	12.53	23.62	34.69	52.68	100.10	169.41	206.27	223.57	232.28	241.25	249.99	261.67	
ปี 2569	36.40	2.12	10.87										49.40
สะสมปี 2569	36.40	38.52	49.40										

สถานี แม่น้ำวัง (W.16A) บ้านไฮ ต.ปงดอน อ.แจ้ห่ม จ.ลำปาง

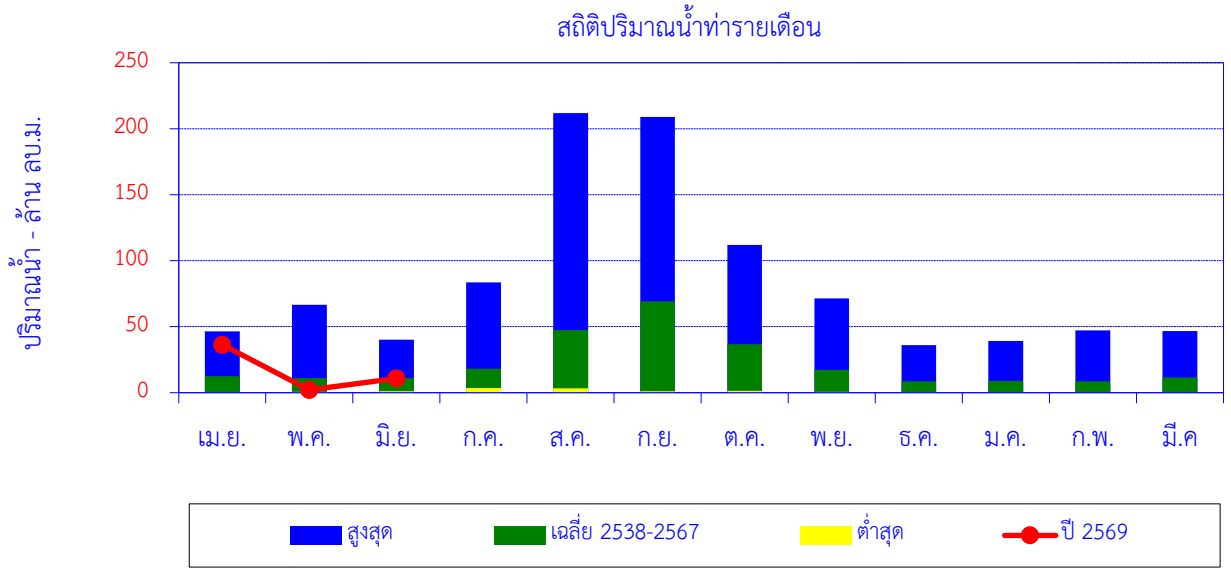

เดือน	เม.ย.	พ.ค.	มิ.ย.	ก.ค.	ส.ค.	ก.ย.	ต.ค.	พ.ย.	ธ.ค.	ม.ค.	ก.พ.	มี.ค	ปี
สูงสุด	46.38	66.56	40.29	83.48	211.95	208.83	111.97	71.49	36.11	39.17	47.31	46.76	
เฉลี่ย 2538-2567	12.53	11.10	11.07	17.99	47.42	69.31	36.86	17.30	8.71	8.97	8.73	11.68	261.67
ต่ำสุด	0.11	0.75	1.09	3.46	3.20	1.19	1.38	0.63	0.38	0.20	0.12	0.14	
ปี 2569	36.40	2.12	10.87										49.40

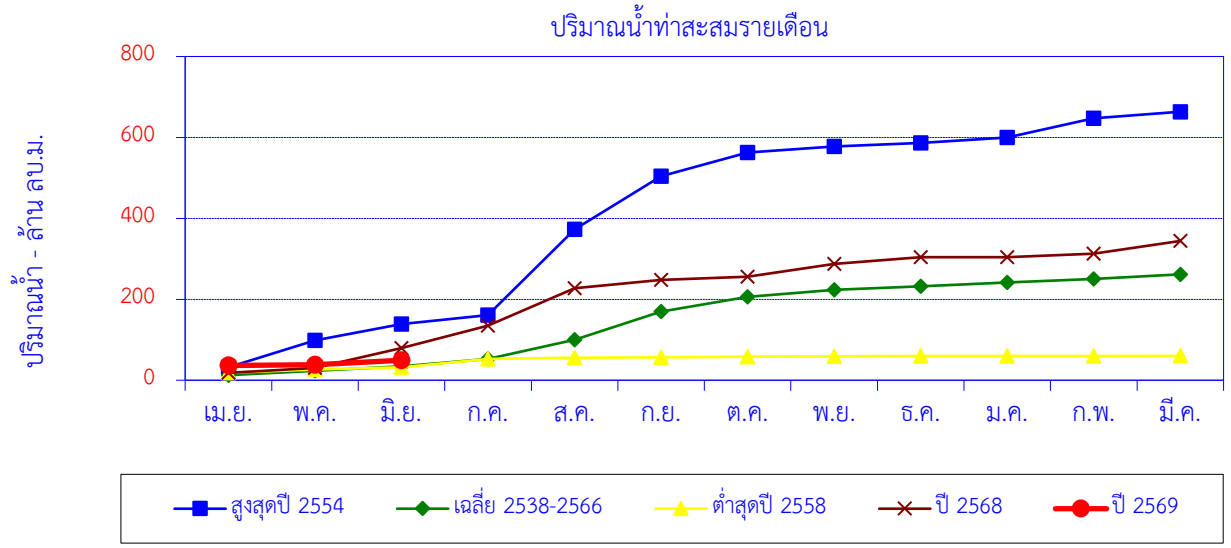

เดือน	เม.ย.	พ.ค.	มิ.ย.	ก.ค.	ส.ค.	ก.ย.	ต.ค.	พ.ย.	ธ.ค.	ม.ค.	ก.พ.	มี.ค.	ปี
สูงสุดปี 2554	31.98	66.56	40.29	22.38	211.95	131.33	58.33	14.78	9.12	12.95	47.31	16.49	663.45
สะสมปี 2554	31.98	98.54	138.83	161.20	373.16	504.49	562.82	577.59	586.71	599.66	646.96	663.45	
เฉลี่ย 2538-2566	12.53	11.10	11.07	17.99	47.42	69.31	36.86	17.30	8.71	8.97	8.73	11.68	261.67
เฉลี่ยสะสม	12.53	23.62	34.69	52.68	100.10	169.41	206.27	223.57	232.28	241.25	249.99	261.67	
ต่ำสุดปี 2558	18.42	7.99	5.76	20.29	3.20	1.19	1.38	0.63	0.68	0.22	0.20	0.16	60.12
สะสมปี 2558	18.42	26.41	32.16	52.46	55.65	56.84	58.22	58.86	59.53	59.76	59.95	60.12	
ปี 2568	18.17	12.22	48.83	55.89	91.97	20.82	7.97	31.51	16.45	0.00	9.15	31.16	344.15
สะสมปี 2568	18.17	30.39	79.22	135.11	227.09	247.91	255.88	287.39	303.84	303.84	312.99	344.15	
ปี 2569	36.40	2.12	10.87										49.40
สะสมปี 2569	36.40	38.52	49.40										

สถานี น้ำแม่สอย (W.17) บ้านหนองนาว ต.แจ้ห่ม อ.แจ้ห่ม จ.ลำปาง

ปริมาณน้ำเฉลี่ยรายวัน

ระดับตลิ่งฝั่งซ้าย 296.511 ม.(ร.ท.ก.) ระดับตลิ่งฝั่งขวา 296.461 ม.(ร.ท.ก.)

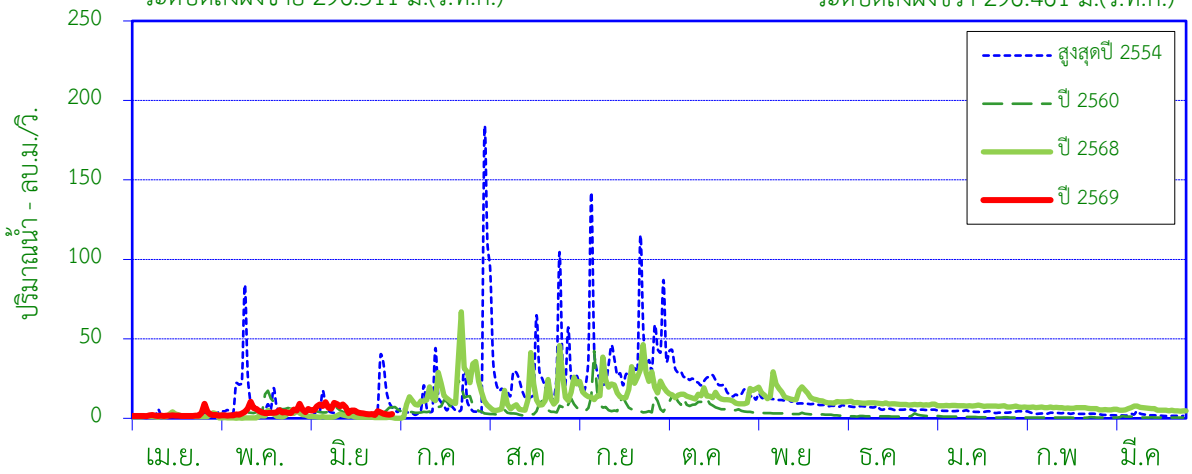

ศูนย์เสาระดับ 292.000 ม.(ร.ท.ก.) พื้นที่รับน้ำ 726 ตร.กม.

พิกัดสถานี Lat 18°43'13"N Long 99°34'04"E

สถิติที่เคยปรากฏ

1. สถิติระดับน้ำสูงสุด	*4.00*	ม. (28 ก.ย. 48)
2. สถิติปริมาณน้ำไหลสูงสุด	*698.00*	ลบ.ม./วินาที (28 ก.ย. 48)
3. สถิติระดับน้ำต่ำสุด	*-0.74*	ม. (21 ต.ค. 45)
4. สถิติปริมาณน้ำไหลต่ำสุด	*0.00*	ลบ.ม./วินาที (21 ต.ค. 45)
5. สถิติปริมาณน้ำเฉลี่ยของเดือน มิ.ย. (2523-2567)	*10.80*	ล้าน ลบ.ม.
6. สถิติปริมาณน้ำเฉลี่ยสะสมรายปี (2523-2567)	*188.7*	ล้าน ลบ.ม.

ข้อมูลน้ำท่าของ เดือน มิถุนายน 2569

1. ระดับน้ำสูงสุด	*-0.57*	ม. (7 มิ.ย. 69)
2. ปริมาณน้ำไหลสูงสุด	*10.08*	ลบ.ม./วินาที
3. ระดับน้ำต่ำสุด	*-0.89*	ม. (24 มิ.ย. 69)
4. ปริมาณน้ำไหลต่ำสุด	*2.00*	ลบ.ม./วินาที
5. ปริมาณน้ำรวมทั้งเดือน	*13.39*	ล้าน ลบ.ม.
6. น้ำท่าประจำเดือนนี้อยู่ในเกณฑ์	***ปกติ***	

ปริมาณน้ำรายเดือน - ล้าน ลูกบาศก์เมตร

เดือน	เม.ย.	พ.ค.	มิ.ย.	ก.ค.	ส.ค.	ก.ย.	ต.ค.	พ.ย.	ธ.ค.	ม.ค.	ก.พ.	มี.ค	ปี
เฉลี่ย 2523-2567	3.92	12.16	10.80	15.22	33.36	47.35	30.44	16.26	8.17	5.32	3.02	2.73	188.73
เฉลี่ยสะสม	3.92	16.08	26.87	42.09	75.45	122.80	153.24	169.50	177.66	182.99	186.00	188.73	
ปี 2569	5.34	10.88	13.39										29.61
สะสมปี 2569	5.34	16.22	29.61										

สถานี น้ำแม่สอย (W.17) บ้านหนองนาว ต.แจ้ห่ม อ.แจ้ห่ม จ.ลำปาง

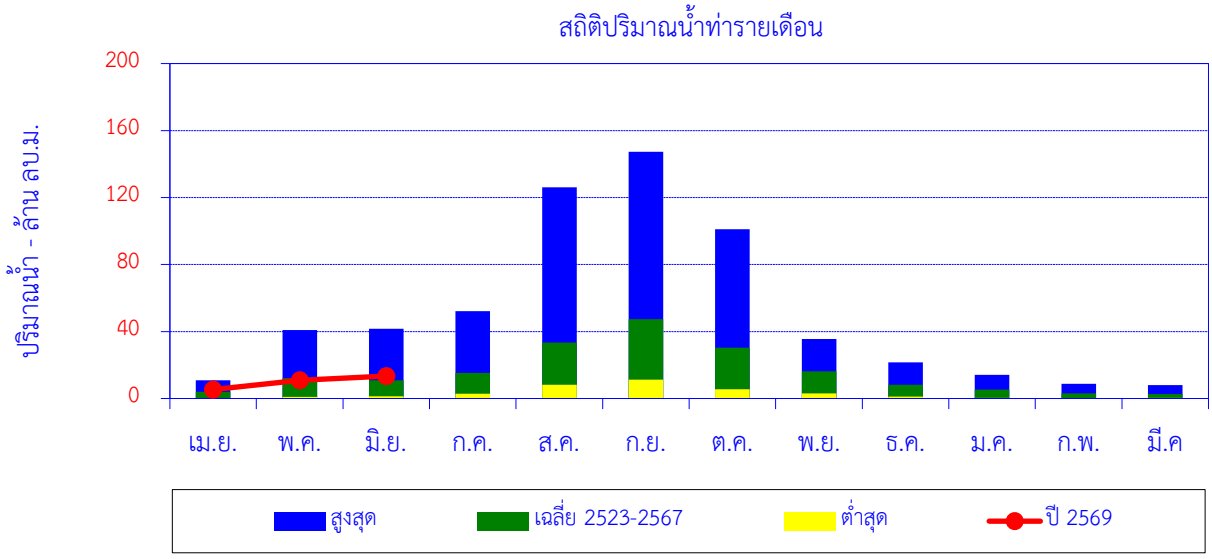

เดือน	เม.ย.	พ.ค.	มิ.ย.	ก.ค.	ส.ค.	ก.ย.	ต.ค.	พ.ย.	ธ.ค.	ม.ค.	ก.พ.	มี.ค	ปี
สูงสุด	10.88	40.93	41.67	52.24	126.06	147.34	101.10	35.48	21.63	14.12	8.69	8.08	
เฉลี่ย 2523-2567	3.92	12.16	10.80	15.22	33.36	47.35	30.44	16.26	8.17	5.32	3.02	2.73	188.73
ต่ำสุด	0.00	0.99	1.32	2.85	8.19	11.17	5.47	3.06	1.16	0.43	0.00	0.34	
ปี 2569	5.34	10.88	13.39										29.61

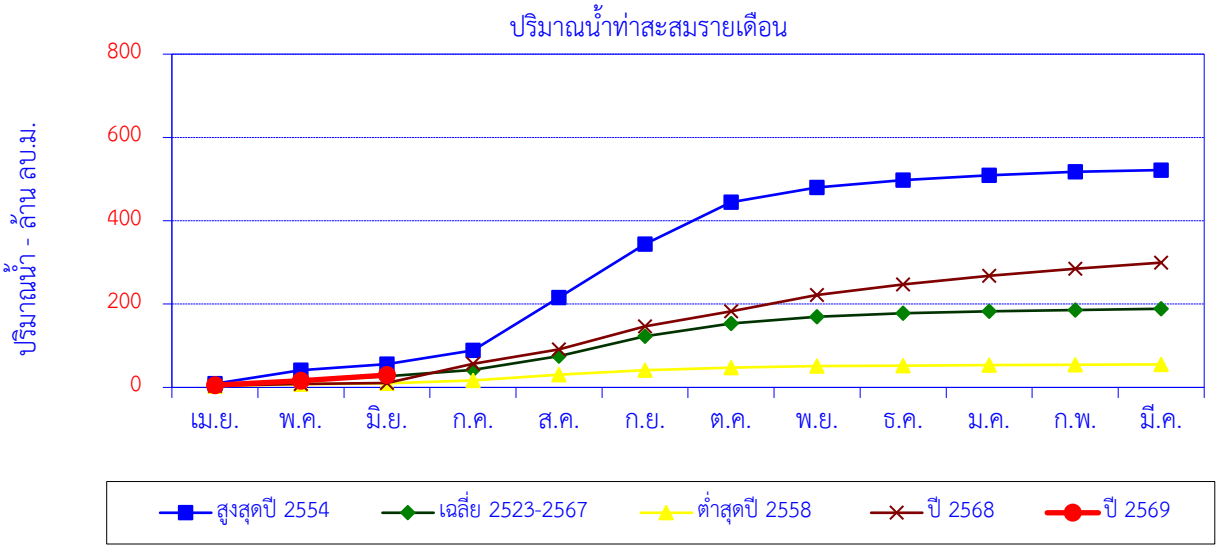

เดือน	เม.ย.	พ.ค.	มิ.ย.	ก.ค.	ส.ค.	ก.ย.	ต.ค.	พ.ย.	ธ.ค.	ม.ค.	ก.พ.	มี.ค.	ปี
สูงสุดปี 2554	8.91	32.21	14.85	33.31	126.06	128.30	101.10	35.18	17.94	11.65	7.86	4.38	521.75
สะสมปี 2554	8.91	41.12	55.97	89.28	215.35	343.65	444.75	479.92	497.87	509.51	517.37	521.75	
เฉลี่ย 2523-2567	3.92	12.16	10.80	15.22	33.36	47.35	30.44	16.26	8.17	5.32	3.02	2.73	188.73
เฉลี่ยสะสม	3.92	16.08	26.87	42.09	75.45	122.80	153.24	169.50	177.66	182.99	186.00	188.73	
ต่ำสุดปี 2558	3.24	4.21	2.08	7.18	13.60	11.17	5.63	3.94	1.37	1.11	0.80	0.88	55.21
สะสมปี 2558	3.24	7.45	9.52	16.70	30.31	41.48	47.11	51.05	52.42	53.53	54.33	55.21	
ปี 2568	3.88	4.22	2.42	46.14	34.21	55.39	36.67	38.75	25.13	21.28	16.39	15.07	299.54
สะสมปี 2568	3.88	8.09	10.51	56.66	90.87	146.26	182.93	221.67	246.80	268.08	284.47	299.54	
ปี 2569	5.34	10.88	13.39										29.61
สะสมปี 2569	5.34	16.22	29.61										

สถานี น้ำแม่ตุ๋ย (W.20) บ้านท่าล้อ ต.บ่อแฮ้ว อ.เมือง จ.ลำปาง

ปริมาณน้ำเฉลี่ยรายวัน

ระดับตลิ่งฝั่งซ้าย 238.020 ม.(ร.ท.ก.) ระดับตลิ่งฝั่งขวา 238.068 ม.(ร.ท.ก.)

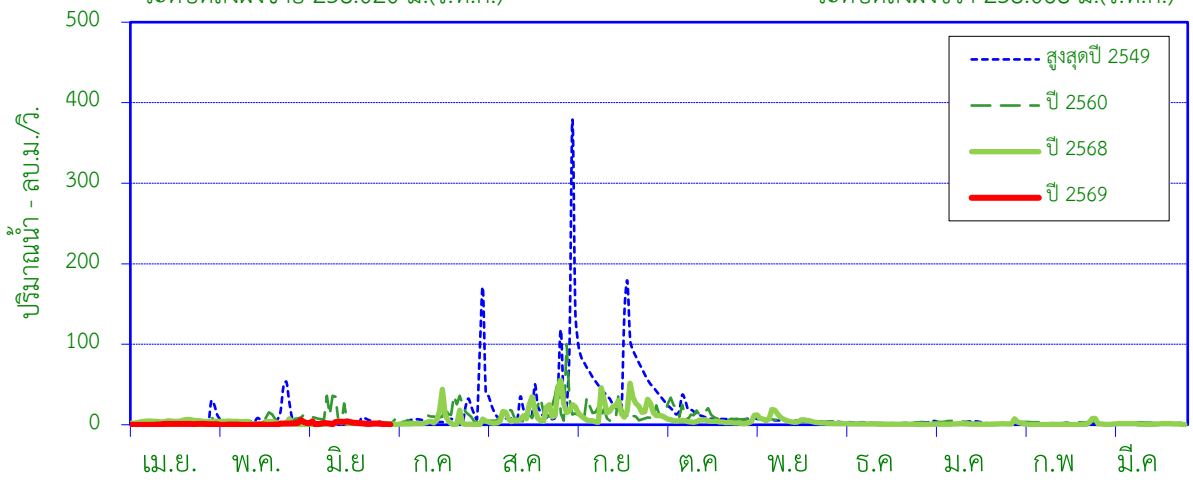

ศูนย์เสาระดับ 230.420 ม.(ร.ท.ก.) พื้นที่รับน้ำ 941 ตร.กม.

พิกัดสถานี Lat 18°18'34"N Long 99°27'40"E

สถิติที่เคยปรากฏ

1. สถิติระดับน้ำสูงสุด	*5.68*	ม. (1 ก.ย. 49)
2. สถิติปริมาณน้ำไหลสูงสุด	*533.50*	ลบ.ม./วินาที (1 ก.ย. 49)
3. สถิติระดับน้ำต่ำสุด	*-0.66*	ม. (23 มิ.ย. 56)
4. สถิติปริมาณน้ำไหลต่ำสุด	*0.00*	ลบ.ม./วินาที (21 ก.ย. 42)
5. สถิติปริมาณน้ำเฉลี่ยของเดือน มิ.ย. (2536-2567)	*8.48*	ล้าน ลบ.ม.
6. สถิติปริมาณน้ำเฉลี่ยสะสมรายปี (2536-2567)	*170.1*	ล้าน ลบ.ม.

ข้อมูลน้ำท่าของ เดือน มิถุนายน 2569

1. ระดับน้ำสูงสุด	*0.32*	ม. (1 มิ.ย. 69)
2. ปริมาณน้ำไหลสูงสุด	*4.25*	ลบ.ม./วินาที
3. ระดับน้ำต่ำสุด	*-0.93*	ม. (4 มิ.ย. 69)
4. ปริมาณน้ำไหลต่ำสุด	*0.38*	ลบ.ม./วินาที
5. ปริมาณน้ำรวมทั้งเดือน	*5.12*	ล้าน ลบ.ม.
6. น้ำท่าประจำเดือนนี้อยู่ในเกณฑ์	***น้อย***	

ปริมาณน้ำรายเดือน - ล้าน ลูกบาศก์เมตร

เดือน	เม.ย.	พ.ค.	มิ.ย.	ก.ค.	ส.ค.	ก.ย.	ต.ค.	พ.ย.	ธ.ค.	ม.ค.	ก.พ.	มี.ค	ปี
เฉลี่ย 2536-2567	3.09	9.15	8.48	13.04	33.06	54.24	26.92	10.41	3.01	4.18	2.15	2.38	170.11
เฉลี่ยสะสม	3.09	12.24	20.72	33.76	66.82	121.06	147.98	158.39	161.40	165.58	167.73	170.11	
ปี 2569	1.51	2.09	5.12										8.72
สะสมปี 2569	1.51	3.60	8.72										

สถานี น้ำแม่ตุ๋ย (W.20) บ้านท่าล้อ ต.บ่อแฮ้ว อ.เมือง จ.ลำปาง

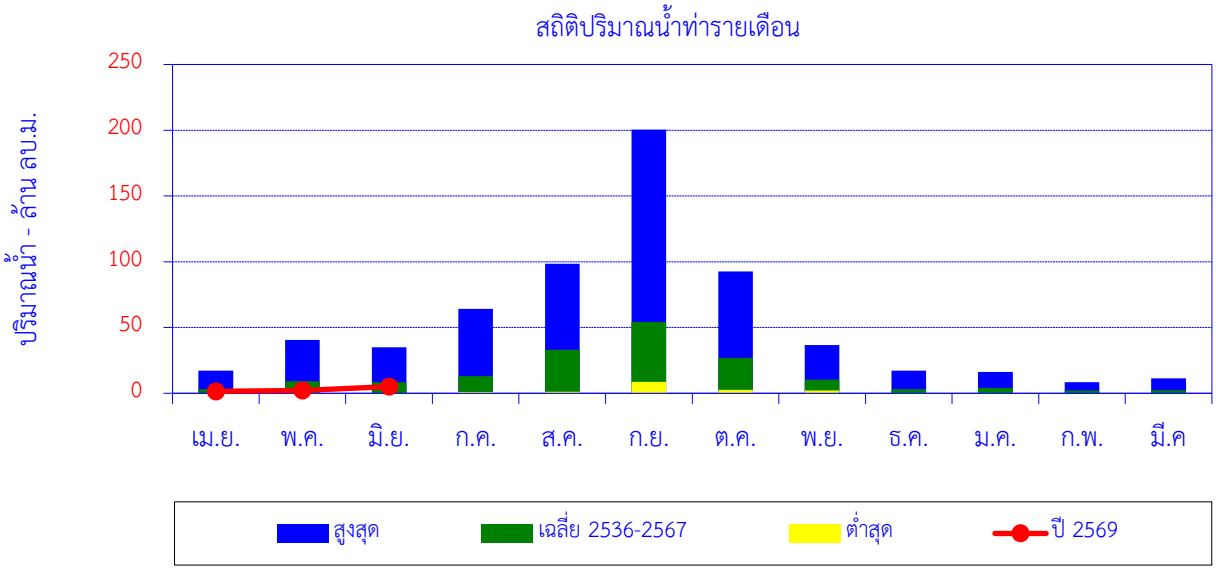

เดือน	เม.ย.	พ.ค.	มิ.ย.	ก.ค.	ส.ค.	ก.ย.	ต.ค.	พ.ย.	ธ.ค.	ม.ค.	ก.พ.	มี.ค	ปี
สูงสุด	17.25	40.66	34.91	64.21	98.44	200.50	92.56	36.67	17.24	16.27	8.41	11.33	
เฉลี่ย 2536-2567	3.09	9.15	8.48	13.04	33.06	54.24	26.92	10.41	3.01	4.18	2.15	2.38	170.11
ต่ำสุด	0.00	0.17	0.25	0.91	1.17	8.80	2.72	2.03	0.09	0.09	0.00	0.00	
ปี 2569	1.51	2.09	5.12										8.72

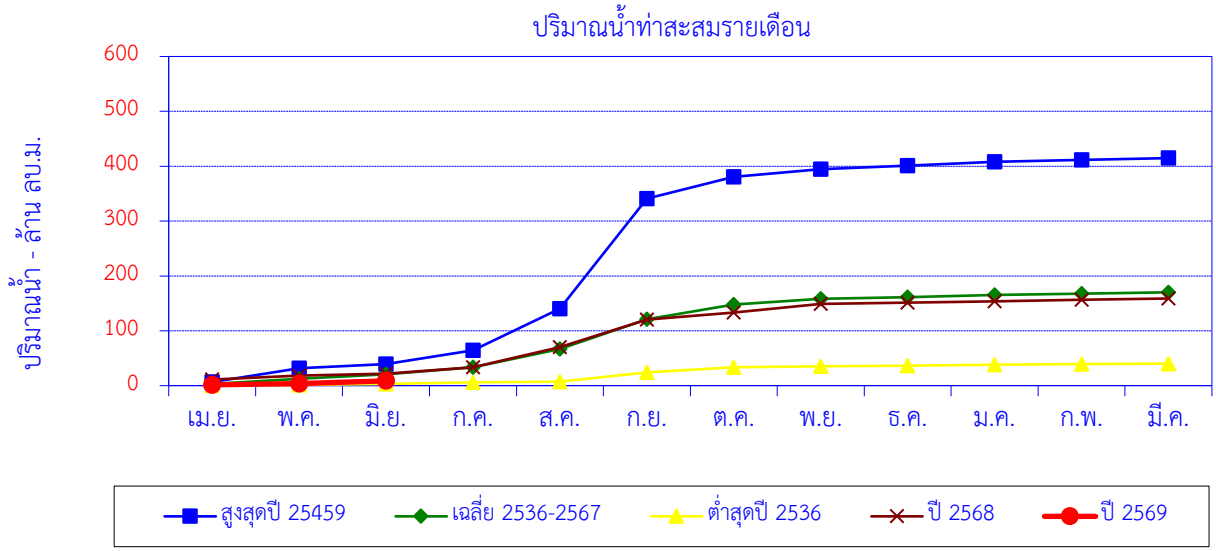

เดือน	เม.ย.	พ.ค.	มิ.ย.	ก.ค.	ส.ค.	ก.ย.	ต.ค.	พ.ย.	ธ.ค.	ม.ค.	ก.พ.	มี.ค.	ปี
สูงสุดปี 25459	6.58	25.28	7.23	25.29	75.92	200.50	39.47	14.10	6.65	6.76	3.92	3.01	414.71
สะสมปี 2549	6.58	31.86	39.09	64.37	140.30	340.80	380.27	394.38	401.02	407.78	411.70	414.71	
เฉลี่ย 2536-2567	3.09	9.15	8.48	13.04	33.06	54.24	26.92	10.41	3.01	4.18	2.15	2.38	170.11
เฉลี่ยสะสม	3.09	12.24	20.72	33.76	66.82	121.06	147.98	158.39	161.40	165.58	167.73	170.11	
ต่ำสุดปี 2536	0.31	1.21	1.65	2.75	1.17	16.78	9.45	2.03	1.12	1.63	1.15	0.89	40.14
สะสมปี 2536	0.31	1.52	3.17	5.92	7.09	23.87	33.32	35.35	36.47	38.10	39.25	40.14	
ปี 2568	11.07	7.40	3.58	11.51	36.91	50.09	12.40	15.90	2.45	2.23	2.87	2.44	158.86
สะสมปี 2568	11.07	18.47	22.06	33.57	70.48	120.56	132.96	148.87	151.32	153.55	156.42	158.86	
ปี 2569	1.51	2.09	5.12										8.72
สะสมปี 2569	1.51	3.60	8.72										

สถานี แม่น้ำวัง (W.21) บ้านท่าเดื่อ ต.พิชัย อ.เมือง จ.ลำปาง

ปริมาณน้ำเฉลี่ยรายวัน

ระดับตลิ่งฝั่งซ้าย 239.847 ม.(ร.ท.ก.) ระดับตลิ่งฝั่งขวา 240.715 ม.(ร.ท.ก.)

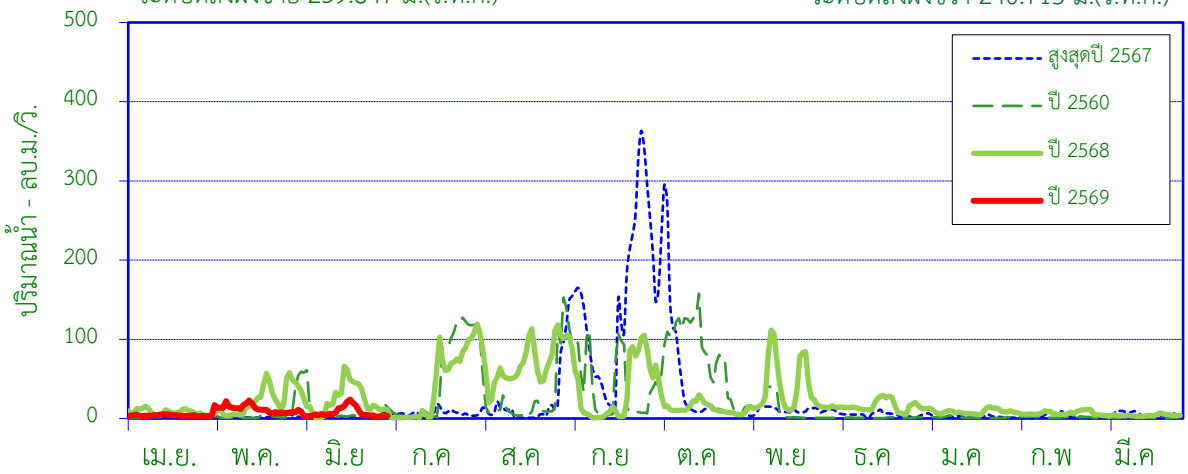

ศูนย์เสาระดับ 232.000 ม.(ร.ท.ก.) พื้นที่รับน้ำ 3,367 ตร.กม.

พิกัดสถานี Lat 18°20'18"N Long 99°32'27"E

สถิติที่เคยปรากฏ

1. สถิติระดับน้ำสูงสุด	*7.68*	ม. (30 ก.ย. 48)
2. สถิติปริมาณน้ำไหลสูงสุด	*900.00*	ลบ.ม./วินาที (30 ก.ย. 48)
3. สถิติระดับน้ำต่ำสุด	*-0.60*	ม. (20 มี.ค. 57)
4. สถิติปริมาณน้ำไหลต่ำสุด	*0.02*	ลบ.ม./วินาที (8 ม.ค. 49)
5. สถิติปริมาณน้ำเฉลี่ยของเดือน มิ.ย. (2542-2567)	21.36	ล้าน ลบ.ม.
6. สถิติปริมาณน้ำเฉลี่ยสะสมรายปี (2542-2567)	*512.3*	ล้าน ลบ.ม.

ข้อมูลน้ำท่าของ เดือน มิถุนายน 2569

1. ระดับน้ำสูงสุด	*0.38*	ม. (1 มิ.ย. 69)
2. ปริมาณน้ำไหลสูงสุด	*23.90*	ลบ.ม./วินาที
3. ระดับน้ำต่ำสุด	*-0.48*	ม. (1 มิ.ย. 69)
4. ปริมาณน้ำไหลต่ำสุด	*2.20*	ลบ.ม./วินาที
5. ปริมาณน้ำรวมทั้งเดือน	*19.38*	ล้าน ลบ.ม.
6. น้ำท่าประจำเดือนนี้อยู่ในเกณฑ์	***ปกติ***	

ปริมาณน้ำรายเดือน - ล้าน ลูกบาศก์เมตร

เดือน	เม.ย.	พ.ค.	มิ.ย.	ก.ค.	ส.ค.	ก.ย.	ต.ค.	พ.ย.	ธ.ค.	ม.ค.	ก.พ.	มี.ค	ปี
เฉลี่ย 2542-2567	12.73	22.35	21.36	33.02	92.43	175.39	78.83	38.20	13.11	8.18	7.40	9.25	512.27
เฉลี่ยสะสม	12.73	35.08	56.44	89.46	181.89	357.28	436.11	474.32	487.43	495.61	503.01	512.27	
ปี 2569	9.85	11.99	19.38										41.23
สะสมปี 2569	9.85	21.84	41.23										

สถานี แม่น้ำวัง (W.21) บ้านท่าเดื่อ ต.พิชัย อ.เมือง จ.ลำปาง

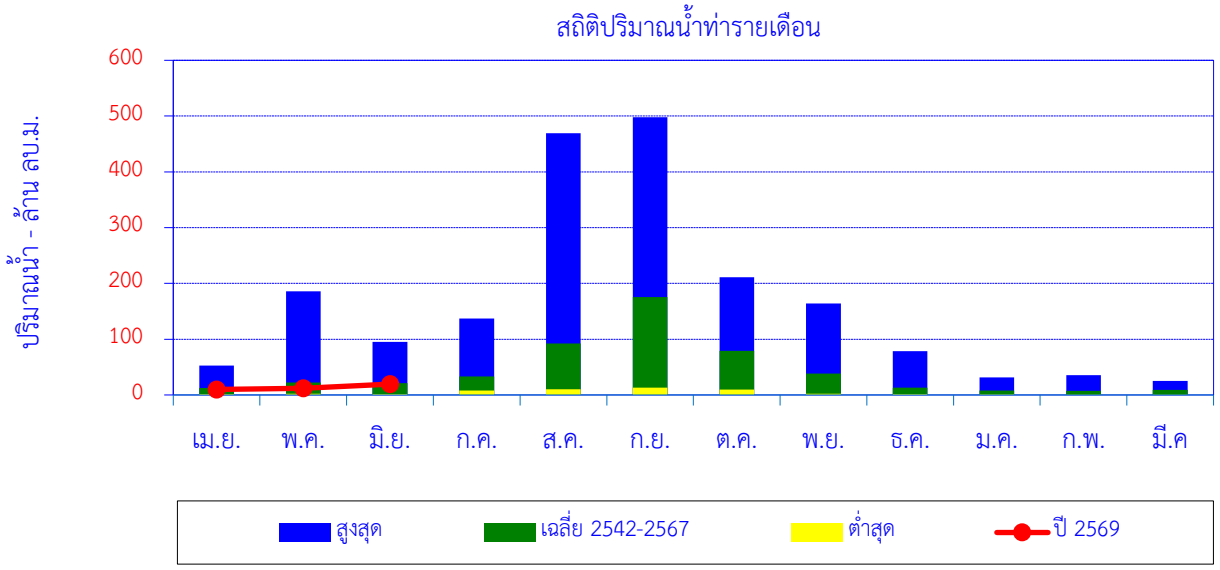

เดือน	เม.ย.	พ.ค.	มิ.ย.	ก.ค.	ส.ค.	ก.ย.	ต.ค.	พ.ย.	ธ.ค.	ม.ค.	ก.พ.	มี.ค	ปี
สูงสุด	52.90	186.00	95.23	137.05	469.48	498.10	211.24	164.02	78.40	31.37	35.72	25.39	
เฉลี่ย 2542-2567	12.73	22.35	21.36	33.02	92.43	175.39	78.83	38.20	13.11	8.18	7.40	9.25	512.27
ต่ำสุด	1.58	2.28	1.57	7.75	10.10	13.16	9.78	2.38	1.88	0.89	0.47	0.32	
ปี 2569	9.85	11.99	19.38										41.23

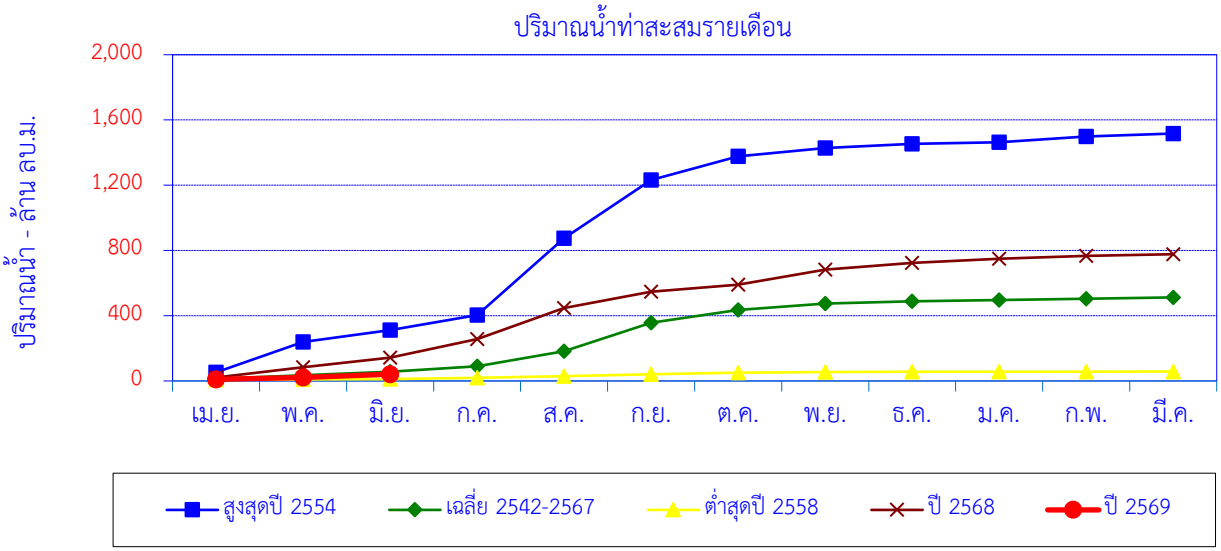

เดือน	เม.ย.	พ.ค.	มิ.ย.	ก.ค.	ส.ค.	ก.ย.	ต.ค.	พ.ย.	ธ.ค.	ม.ค.	ก.พ.	มี.ค.	ปี
สูงสุดปี 2554	52.90	186.00	72.05	93.53	469.48	358.45	145.44	50.27	25.75	8.67	35.72	18.73	1,517
สะสมปี 2554	52.90	238.90	310.95	404.48	873.95	1,232	1,378	1,428	1,454	1,463	1,498	1,517	
เฉลี่ย 2542-2567	12.73	22.35	21.36	33.02	92.43	175.39	78.83	38.20	13.11	8.18	7.40	9.25	512.27
เฉลี่ยสะสม	12.73	35.08	56.44	89.46	181.89	357.28	436.11	474.32	487.43	495.61	503.01	512.27	
ต่ำสุดปี 2558	6.75	2.45	1.57	7.75	10.10	13.16	9.78	2.38	1.88	0.96	0.47	0.32	57.56
สะสมปี 2558	6.75	9.20	10.77	18.52	28.62	41.77	51.55	53.93	55.81	56.77	57.24	57.56	
ปี 2568	21.11	61.99	59.66	113.54	189.91	100.46	43.42	91.91	42.61	24.51	17.46	10.53	777.12
สะสมปี 2568	21.11	83.10	142.76	256.30	446.21	546.67	590.09	682.00	724.62	749.13	766.59	777.12	
ปี 2569	9.85	11.99	19.38										41.23
สะสมปี 2569	9.85	21.84	41.23										

สถานี น้ำแม่จาง (W.22) บ้านวังพร้าว ต.วังพร้าว อ.เกาะคา จ.ลำปาง

ปริมาณน้ำเฉลี่ยรายวัน

ระดับตลิ่งฝั่งซ้าย 221.215 ม.(ร.ท.ก.) ระดับตลิ่งฝั่งขวา 221.235 ม.(ร.ท.ก.)

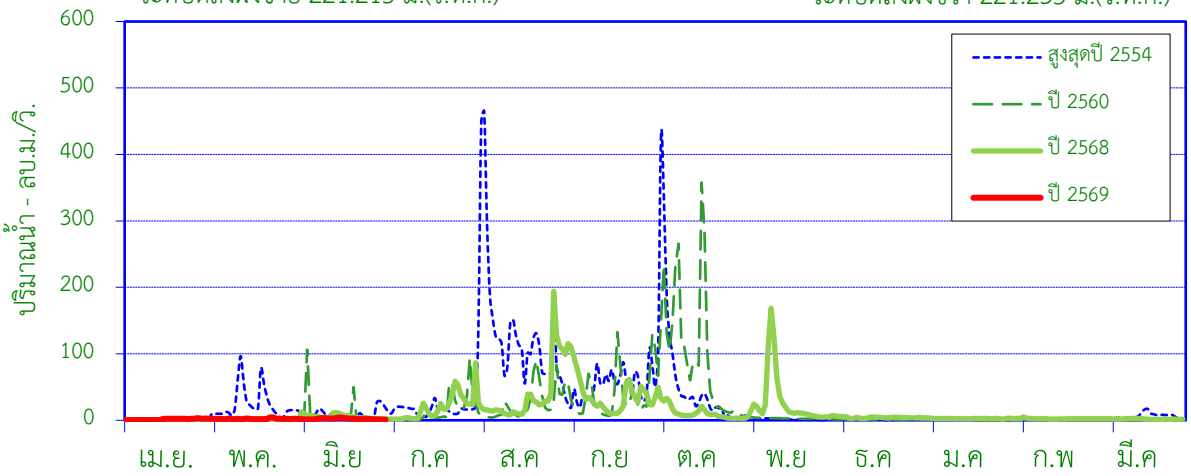

ศูนย์เสาระดับ 215.161 ม.(ร.ท.ก.) พื้นที่รับน้ำ 1,549 ตร.กม.

พิกัดสถานี Lat 18°08'36"N Long 99°24'48"E

สถิติที่เคยปรากฏ

1. สถิติระดับน้ำสูงสุด	*5.46*	ม. (30 ต.ค. 44)
2. สถิติปริมาณน้ำไหลสูงสุด	*398.40*	ลบ.ม./วินาที (30 ต.ค. 44)
3. สถิติระดับน้ำต่ำสุด	*-0.72*	ม.(18 มี.ค. 55)
4. สถิติปริมาณน้ำไหลต่ำสุด	*0.00*	ลบ.ม./วินาที (10 เม.ย. 49)
5. สถิติปริมาณน้ำเฉลี่ยของเดือน มิ.ย. (2544-2567)	*8.78*	ล้าน ลบ.ม.
6. สถิติปริมาณน้ำเฉลี่ยสะสมรายปี (2544-2567)	*231.5*	ล้าน ลบ.ม.

ข้อมูลน้ำท่าของ เดือน มิถุนายน 2569

1. ระดับน้ำสูงสุด	*0.55*	ม. (4 มิ.ย. 69)
2. ปริมาณน้ำไหลสูงสุด	*4.25*	ลบ.ม./วินาที
3. ระดับน้ำต่ำสุด	*0.31*	ม. (30 มิ.ย. 69)
4. ปริมาณน้ำไหลต่ำสุด	*0.85*	ลบ.ม./วินาที
5. ปริมาณน้ำรวมทั้งเดือน	*5.50*	ล้าน ลบ.ม.
6. น้ำท่าประจำเดือนนี้อยู่ในเกณฑ์	***น้อย***	

ปริมาณน้ำรายเดือน - ล้าน ลูกบาศก์เมตร

เดือน	เม.ย.	พ.ค.	มิ.ย.	ก.ค.	ส.ค.	ก.ย.	ต.ค.	พ.ย.	ธ.ค.	ม.ค.	ก.พ.	มี.ค	ปี
เฉลี่ย 2544-2567	3.69	13.42	8.78	10.76	41.19	84.38	51.60	8.65	2.73	2.71	1.73	1.85	231.49
เฉลี่ยสะสม	3.69	17.11	25.88	36.64	77.84	162.21	213.82	222.47	225.20	227.91	229.64	231.49	
ปี 2569	3.67	5.78	5.50										14.94
สะสมปี 2569	3.67	9.44	14.94										

สถานี น้ำแม่จาง (W.22) บ้านวังพร้าว ต.วังพร้าว อ.เกาะคา จ.ลำปาง

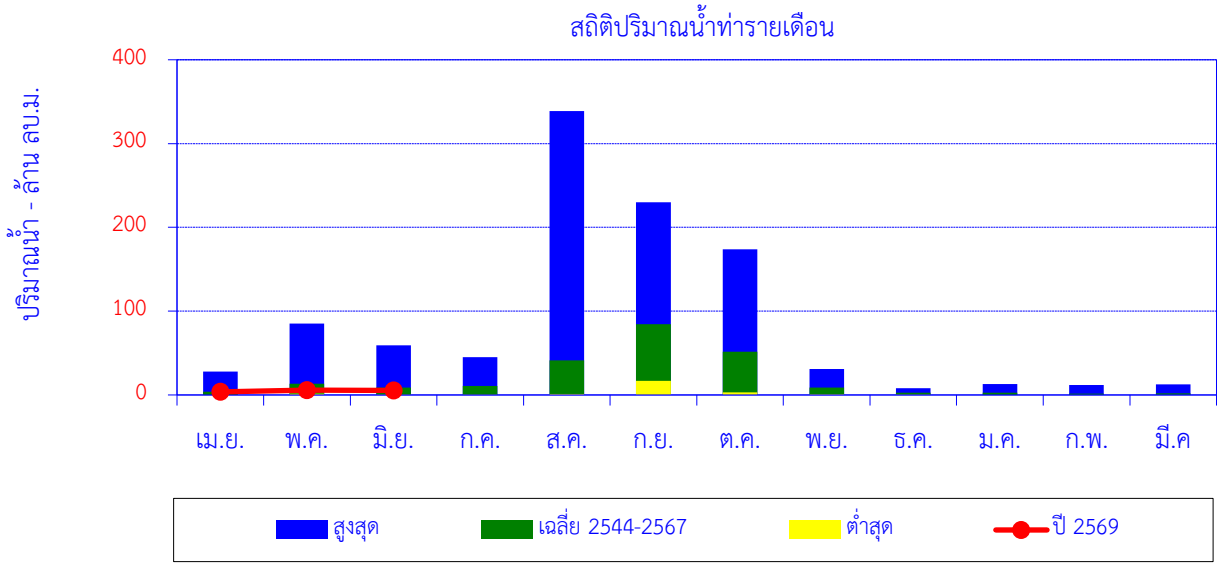

เดือน	เม.ย.	พ.ค.	มิ.ย.	ก.ค.	ส.ค.	ก.ย.	ต.ค.	พ.ย.	ธ.ค.	ม.ค.	ก.พ.	มี.ค	ปี
สูงสุด	27.92	85.26	59.05	44.95	338.73	230.12	173.63	30.97	8.16	12.98	12.00	12.59	
เฉลี่ย 2544-2567	3.69	13.42	8.78	10.76	41.19	84.38	51.60	8.65	2.73	2.71	1.73	1.85	231.49
ต่ำสุด	0.00	1.40	0.24	0.07	0.99	16.70	3.25	0.72	0.07	0.00	0.00	0.00	
ปี 2569	3.67	5.78	5.50										14.94

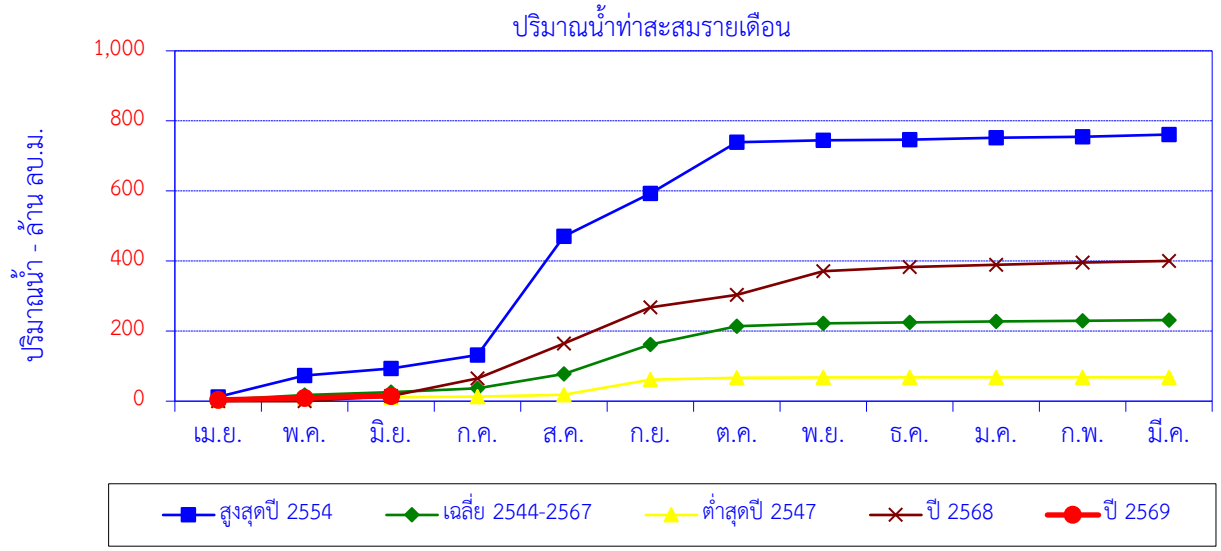

เดือน	เม.ย.	พ.ค.	มิ.ย.	ก.ค.	ส.ค.	ก.ย.	ต.ค.	พ.ย.	ธ.ค.	ม.ค.	ก.พ.	มี.ค.	ปี
สูงสุดปี 2554	12.27	60.75	20.10	38.80	338.73	122.31	146.47	5.05	2.21	5.66	1.95	6.79	761.10
สะสมปี 2554	12.27	73.03	93.13	131.93	470.66	592.96	739.44	744.49	746.70	752.35	754.31	761.10	
เฉลี่ย 2544-2567	3.69	13.42	8.78	10.76	41.19	84.38	51.60	8.65	2.73	2.71	1.73	1.85	231.49
เฉลี่ยสะสม	3.69	17.11	25.88	36.64	77.84	162.21	213.82	222.47	225.20	227.91	229.64	231.49	
ต่ำสุดปี 2547	2.33	4.88	4.13	1.20	5.65	42.79	6.02	0.72	0.28	0.00	0.00	0.00	68.01
สะสมปี 2547	2.33	7.21	11.34	12.54	18.19	60.98	67.00	67.72	68.01	68.01	68.01	68.01	
ปี 2568	0.00	0.00	14.85	50.51	99.31	102.79	35.61	67.84	11.56	7.19	5.57	5.02	400.25
สะสมปี 2568	0.00	0.00	14.85	65.36	164.67	267.46	303.07	370.91	382.47	389.66	395.23	400.25	
ปี 2569	3.67	5.78	5.50										14.94
สะสมปี 2569	3.67	9.44	14.94										

สถานี แม่น้ำวัง (W.25) บ้านร่องเคาะ ต.ร่องเคาะ อ.วังเหนือ จ.ลำปาง

ปริมาณน้ำเฉลี่ยรายวัน

ระดับตลิ่งฝั่งซ้าย 387.232 ม.(ร.ท.ก.) ระดับตลิ่งฝั่งขวา 387.289 ม.(ร.ท.ก.)

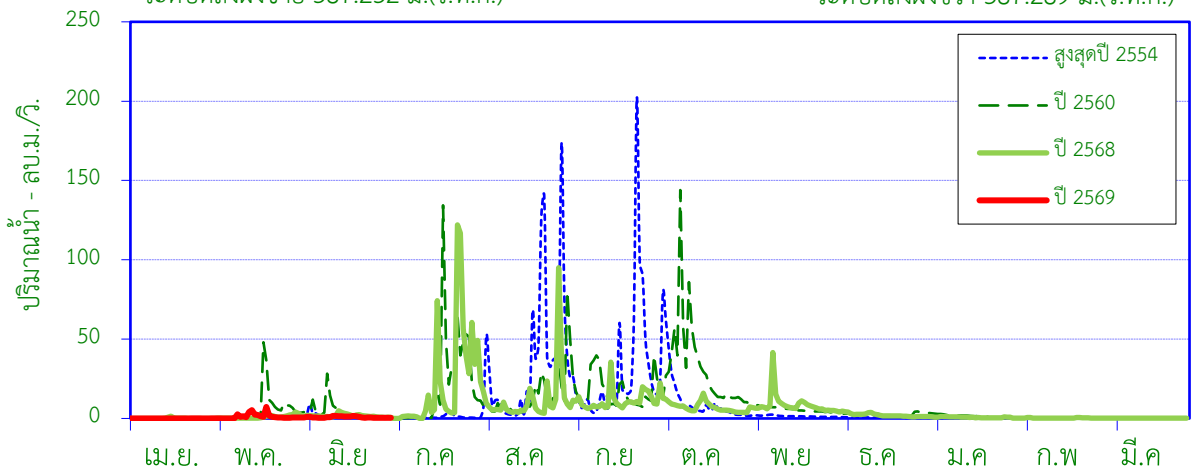

ศูนย์เสาระดับ 381.903 ม.(ร.ท.ก.) พื้นที่รับน้ำ 762 ตร.กม.

พิกัดสถานี Lat 19°02'08"N Long 99°37'10"E

สถิติที่เคยปรากฏ

1. สถิติระดับน้ำสูงสุด	*4.13*	ม. (28 ก.ย. 53)
2. สถิติปริมาณน้ำไหลสูงสุด	*626.89*	ลบ.ม./วินาที (28 ก.ย. 53)
3. สถิติระดับน้ำต่ำสุด	*-0.60*	ม.(16 ส.ค. 55)
4. สถิติปริมาณน้ำไหลต่ำสุด	*0.00*	ลบ.ม./วินาที (16 ส.ค. 55)
5. สถิติปริมาณน้ำเฉลี่ยของเดือน มิ.ย. (2552-2567)	*6.66*	ล้าน ลบ.ม.
6. สถิติปริมาณน้ำเฉลี่ยสะสมรายปี (2552-2567)	*172.8*	ล้าน ลบ.ม.

ข้อมูลน้ำท่าของ เดือน มิถุนายน 2569

1. ระดับน้ำสูงสุด	*0.03*	ม. (11 มิ.ย. 69)
2. ปริมาณน้ำไหลสูงสุด	*1.69*	ลบ.ม./วินาที
3. ระดับน้ำต่ำสุด	*-0.37*	ม. (30 มิ.ย. 69)
4. ปริมาณน้ำไหลต่ำสุด	*0.33*	ลบ.ม./วินาที
5. ปริมาณน้ำรวมทั้งเดือน	*2.11*	ล้าน ลบ.ม.
6. น้ำท่าประจำเดือนนี้อยู่ในเกณฑ์	***น้อย***	

ปริมาณน้ำรายเดือน - ล้าน ลูกบาศก์เมตร

เดือน	เม.ย.	พ.ค.	มิ.ย.	ก.ค.	ส.ค.	ก.ย.	ต.ค.	พ.ย.	ธ.ค.	ม.ค.	ก.พ.	มี.ค	ปี
เฉลี่ย 2552-2567	1.68	9.64	6.66	13.90	39.45	48.70	33.04	12.64	3.56	1.74	0.73	1.10	172.84
เฉลี่ยสะสม	1.68	11.32	17.97	31.87	71.33	120.03	153.07	165.71	169.27	171.01	171.74	172.84	
ปี 2569	0.12	3.34	2.11										5.58
สะสมปี 2569	0.12	3.47	5.58										

สถานี แม่น้ำวัง (W.25) บ้านร่องเคาะ ต.ร่องเคาะ อ.วังเหนือ จ.ลำปาง

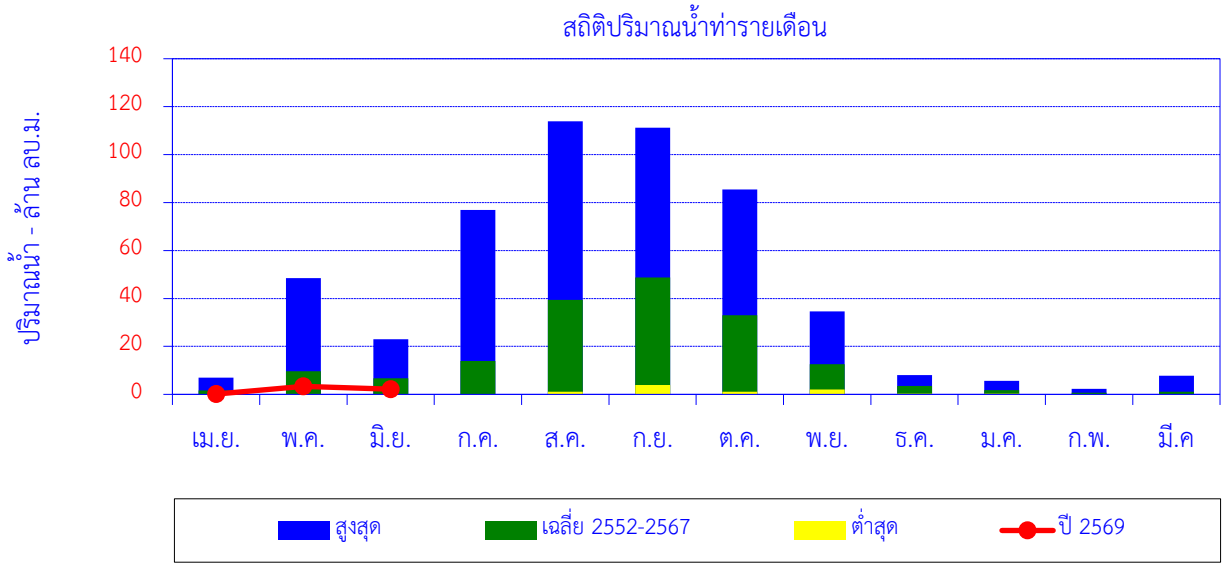

เดือน	เม.ย.	พ.ค.	มิ.ย.	ก.ค.	ส.ค.	ก.ย.	ต.ค.	พ.ย.	ธ.ค.	ม.ค.	ก.พ.	มี.ค	ปี
สูงสุด	6.92	48.48	22.98	76.97	113.89	111.20	85.48	34.63	8.00	5.60	2.25	7.75	
เฉลี่ย 2552-2567	1.68	9.64	6.66	13.90	39.45	48.70	33.04	12.64	3.56	1.74	0.73	1.10	172.84
ต่ำสุด	0.00	0.17	0.09	0.08	1.05	3.90	1.16	1.97	0.27	0.26	0.07	0.04	
ปี 2569	0.12	3.34	2.11										5.58

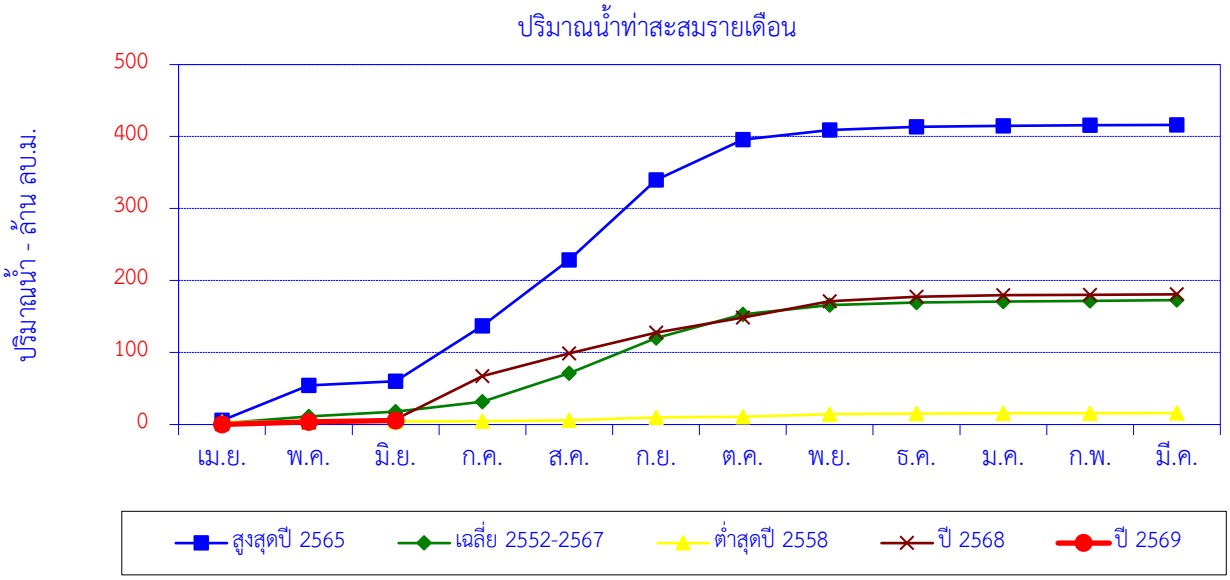

เดือน	เม.ย.	พ.ค.	มิ.ย.	ก.ค.	ส.ค.	ก.ย.	ต.ค.	พ.ย.	ธ.ค.	ม.ค.	ก.พ.	มี.ค.	ปี
สูงสุดปี 2565	5.67	48.48	6.07	76.97	91.20	111.20	56.16	13.22	4.71	1.06	0.97	0.50	416.21
สะสมปี 2565	5.67	54.15	60.21	137.19	228.39	339.59	395.75	408.97	413.68	414.74	415.71	416.21	
เฉลี่ย 2552-2567	1.68	9.64	6.66	13.90	39.45	48.70	33.04	12.64	3.56	1.74	0.73	1.10	172.84
เฉลี่ยสะสม	1.68	11.32	17.97	31.87	71.33	120.03	153.07	165.71	169.27	171.01	171.74	172.84	
ต่ำสุดปี 2558	3.45	0.45	0.31	0.52	1.05	4.03	1.16	3.42	0.80	0.30	0.29	0.19	15.97
สะสมปี 2558	3.45	3.90	4.21	4.73	5.78	9.81	10.97	14.39	15.18	15.49	15.78	15.97	
ปี 2568	0.41	2.53	4.39	59.79	31.86	28.75	20.84	22.67	6.36	2.04	0.70	0.51	180.86
สะสมปี 2568	0.41	2.94	7.34	67.13	98.99	127.74	148.58	171.25	177.60	179.65	180.35	180.86	
ปี 2569	0.12	3.34	2.11										5.58
สะสมปี 2569	0.12	3.47	5.58										

สถานี ห้วยแม่ต๋า (W.26) บ้านเมืองมาย ต.เมืองมาย อ.แจ้ห่ม จ.ลำปาง

ปริมาณน้ำเฉลี่ยรายวัน

ระดับตลิ่งฝั่งซ้าย 291.233 ม.(ร.ท.ก.) ระดับตลิ่งฝั่งขวา 291.272 ม.(ร.ท.ก.)

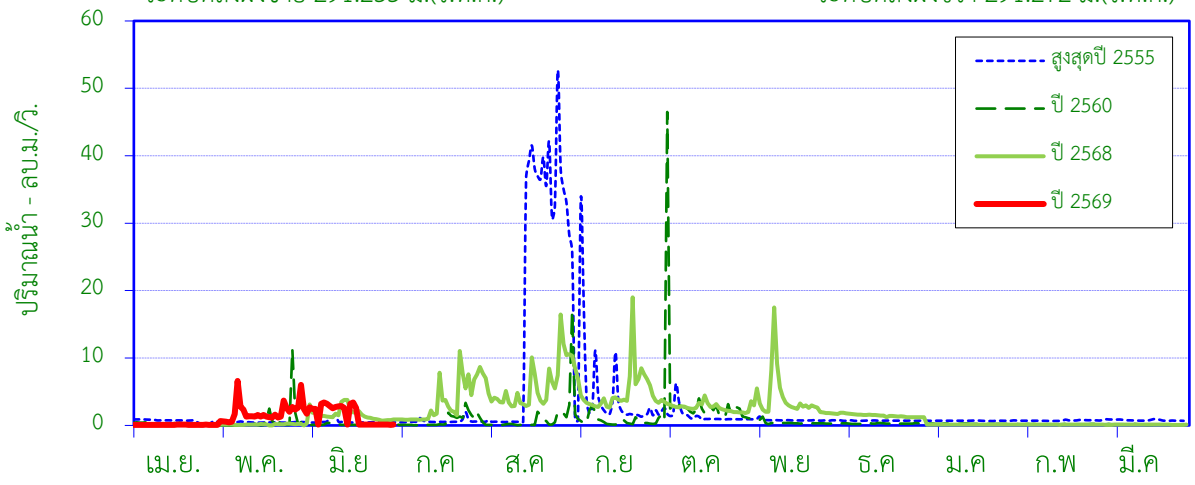

ศูนย์เสาระดับ 286.470 ม.(ร.ท.ก.) พื้นที่รับน้ำ 150 ตร.กม.

พิกัดสถานี Lat 18°36'26"N Long 99°37'44"E

สถิติที่เคยปรากฏ

1. สถิติระดับน้ำสูงสุด	*3.02*	ม. (31 ก.ค. 54)
2. สถิติปริมาณน้ำไหลสูงสุด	*229.00*	ลบ.ม./วินาที (31 ก.ค. 54)
3. สถิติระดับน้ำต่ำสุด	*-0.71*	ม. (5 ก.ค. 58)
4. สถิติปริมาณน้ำไหลต่ำสุด	*0.00*	ลบ.ม./วินาที (5 ก.ค. 58)
5. สถิติปริมาณน้ำเฉลี่ยของเดือน มิ.ย. (2553-2567)	*1.12*	ล้าน ลบ.ม.
6. สถิติปริมาณน้ำเฉลี่ยสะสมรายปี (2553-2567)	*36.0*	ล้าน ลบ.ม.

ข้อมูลน้ำท่าของ เดือน มิถุนายน 2569

1. ระดับน้ำสูงสุด	*0.14*	ม. (6 มิ.ย. 69)
2. ปริมาณน้ำไหลสูงสุด	*3.38*	ลบ.ม./วินาที
3. ระดับน้ำต่ำสุด	*-0.12*	ม. (29 มิ.ย. 69)
4. ปริมาณน้ำไหลต่ำสุด	*0.10*	ลบ.ม./วินาที
5. ปริมาณน้ำรวมทั้งเดือน	*3.88*	ล้าน ลบ.ม.
6. น้ำท่าประจำเดือนนี้อยู่ในเกณฑ์	***มาก***	

ปริมาณน้ำรายเดือน - ล้าน ลูกบาศก์เมตร													
เดือน	เม.ย.	พ.ค.	มิ.ย.	ก.ค.	ส.ค.	ก.ย.	ต.ค.	พ.ย.	ธ.ค.	ม.ค.	ก.พ.	มี.ค	ปี
เฉลี่ย 2553-2567	1.38	1.81	1.12	1.98	10.27	7.83	5.85	2.10	1.06	0.86	0.96	0.82	36.04
เฉลี่ยสะสม	1.38	3.19	4.31	6.29	16.56	24.39	30.24	32.34	33.40	34.27	35.22	36.04	
ปี 2569	0.25	5.19	3.88										9.31
สะสมปี 2569	0.25	5.44	9.31										

สถานี ห้วยแม่ต๋ำ (W.26) บ้านเมืองมาย ต.เมืองมาย อ.แจ้ห่ม จ.ลำปาง

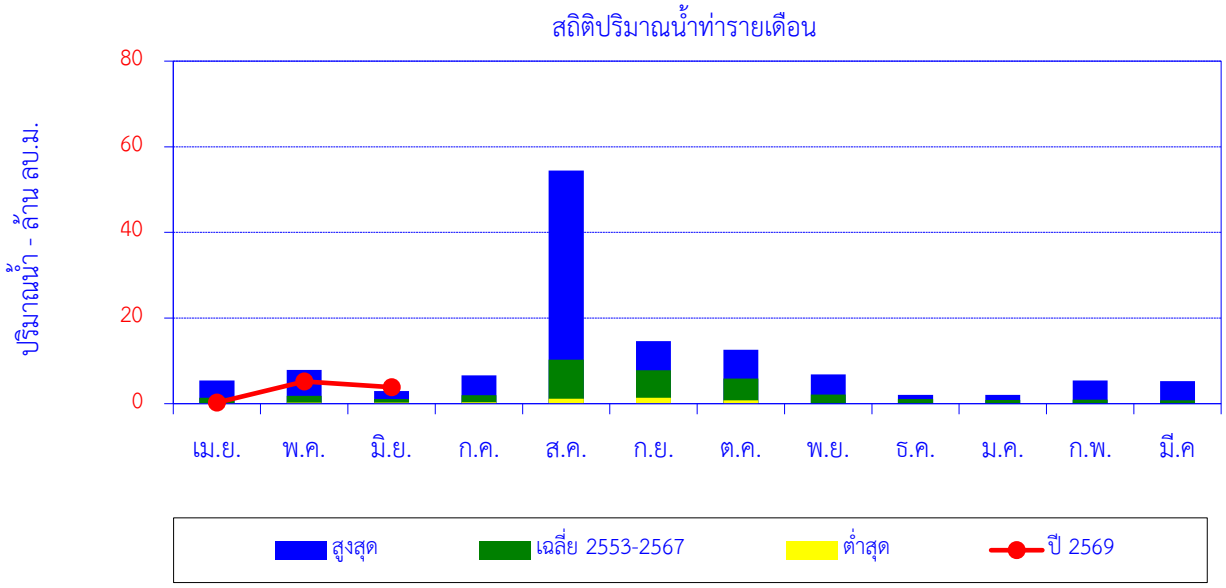

เดือน	เม.ย.	พ.ค.	มิ.ย.	ก.ค.	ส.ค.	ก.ย.	ต.ค.	พ.ย.	ธ.ค.	ม.ค.	ก.พ.	มี.ค	ปี
สูงสุด	5.44	7.90	2.92	6.64	54.44	14.61	12.56	6.83	2.08	2.04	5.39	5.23	
เฉลี่ย 2553-2567	1.38	1.81	1.12	1.98	10.27	7.83	5.85	2.10	1.06	0.86	0.96	0.82	36.04
ต่ำสุด	0.10	0.25	0.26	0.37	1.14	1.35	0.78	0.00	0.00	0.00	0.00	0.00	
ปี 2569	0.25	5.19	3.88										9.31

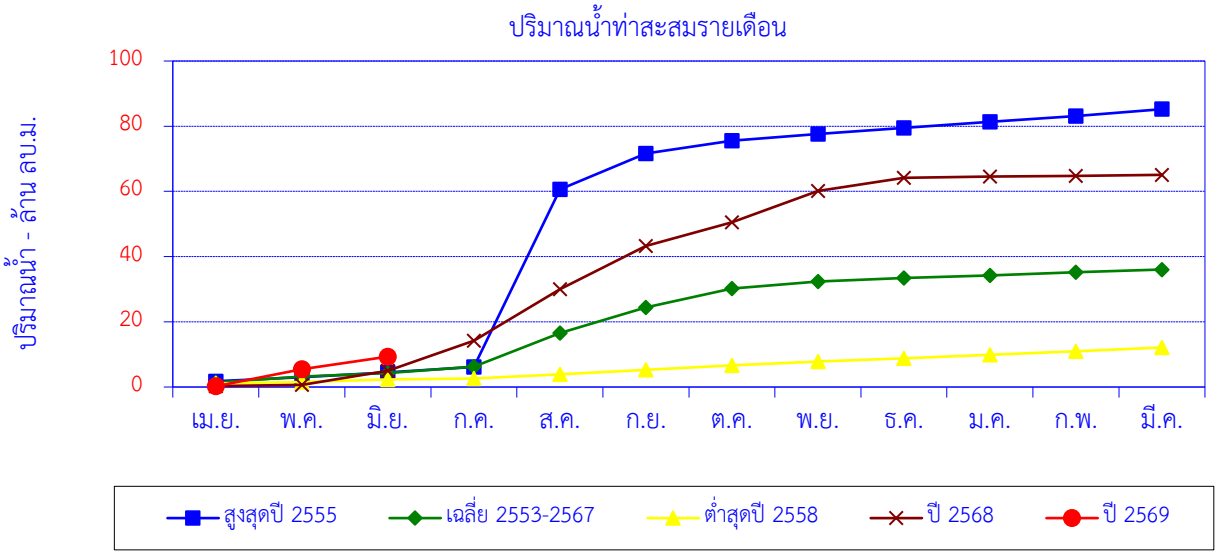

เดือน	เม.ย.	พ.ค.	มิ.ย.	ก.ค.	ส.ค.	ก.ย.	ต.ค.	พ.ย.	ธ.ค.	ม.ค.	ก.พ.	มี.ค.	ปี
สูงสุดปี 2555	1.77	1.27	1.43	1.70	54.44	11.05	3.88	2.06	1.92	1.87	1.75	2.09	85.23
สะสมปี 2555	1.77	3.04	4.47	6.18	60.62	71.66	75.54	77.60	79.52	81.39	83.14	85.23	
เฉลี่ย 2553-2567	1.38	1.81	1.12	1.98	10.27	7.83	5.85	2.10	1.06	0.86	0.96	0.82	36.04
เฉลี่ยสะสม	1.38	3.19	4.31	6.29	16.56	24.39	30.24	32.34	33.40	34.27	35.22	36.04	
ต่ำสุดปี 2558	1.10	0.42	0.77	0.37	1.25	1.35	1.40	1.11	1.01	1.13	1.07	1.13	12.12
สะสมปี 2558	1.10	1.51	2.28	2.65	3.90	5.25	6.66	7.77	8.79	9.92	10.99	12.12	
ปี 2568	0.29	0.39	4.27	9.24	15.78	13.33	7.24	9.65	3.96	0.37	0.29	0.29	65.09
สะสมปี 2568	0.29	0.67	4.94	14.19	29.96	43.30	50.54	60.19	64.14	64.52	64.80	65.09	
ปี 2569	0.25	5.19	3.88										9.31
สะสมปี 2569	0.25	5.44	9.31										

สถานี แม่น้ำยม (Y.1C) บ้านน้ำโค้ง ต.ป่าแมต อ.เมือง จ.แพร่

ปริมาณน้ำเฉลี่ยรายวัน

ระดับตลิ่งฝั่งซ้าย 153.912 ม.(ร.ท.ก.) ระดับตลิ่งฝั่งขวา 154.020 ม.(ร.ท.ก.)

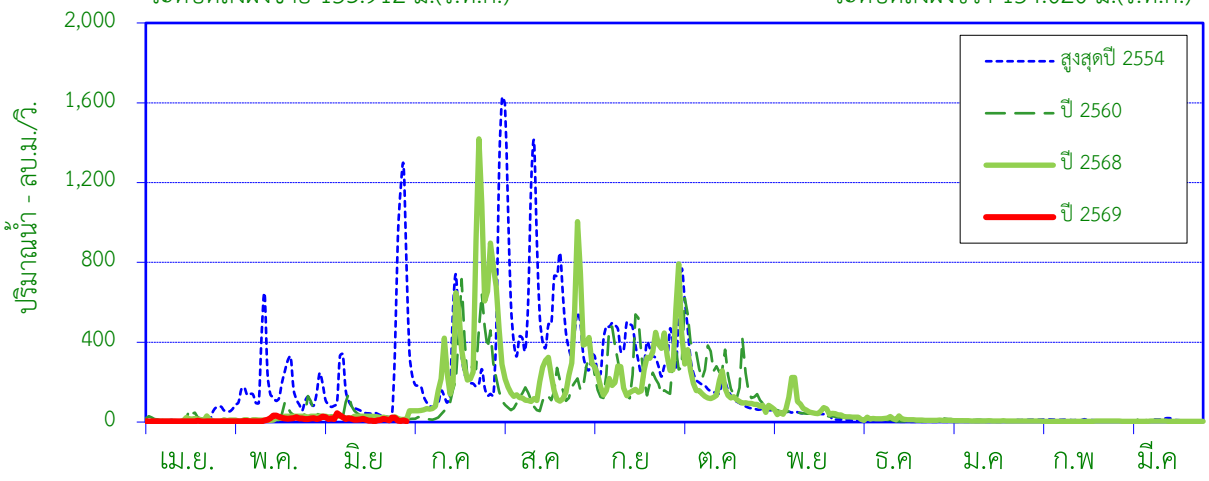

ศูนย์เสาระดับ 143.500 ม.(ร.ท.ก.) พื้นที่รับน้ำ 7,749 ตร.กม.

พิกัดสถานี Lat 18°07'57"N Long 100°07'42"E

สถิติที่เคยปรากฏ

1. สถิติระดับน้ำสูงสุด	*11.73*	ม. (1 ก.ย. 38)
2. สถิติปริมาณน้ำไหลสูงสุด	*2,244*	ลบ.ม./วินาที (1 ก.ย. 38)
3. สถิติระดับน้ำต่ำสุด	*-0.09*	ม. (17 ก.พ. 52)
4. สถิติปริมาณน้ำไหลต่ำสุด	*0.00*	ลบ.ม./วินาที (17 ก.พ. 52)
5. สถิติปริมาณน้ำเฉลี่ยของเดือน มิ.ย. (2522-2567)	*72.48*	ล้าน ลบ.ม.
6. สถิติปริมาณน้ำเฉลี่ยสะสมรายปี (2522-2567)	*1,757*	ล้าน ลบ.ม.

ข้อมูลน้ำท่าของ เดือน มิถุนายน 2569

1. ระดับน้ำสูงสุด	*1.57*	ม. (6 มิ.ย. 69)
2. ปริมาณน้ำไหลสูงสุด	*44.30*	ลบ.ม./วินาที
3. ระดับน้ำต่ำสุด	*1.10*	ม. (30 มิ.ย. 69)
4. ปริมาณน้ำไหลต่ำสุด	*3.70*	ลบ.ม./วินาที
5. ปริมาณน้ำรวมทั้งเดือน	*39.43*	ล้าน ลบ.ม.
6. น้ำท่าเดือนนี้อยู่ในเกณฑ์	***น้อย***	

ปริมาณน้ำรายเดือน - ล้าน ลูกบาศก์เมตร

เดือน	เม.ย.	พ.ค.	มิ.ย.	ก.ค.	ส.ค.	ก.ย.	ต.ค.	พ.ย.	ธ.ค.	ม.ค.	ก.พ.	มี.ค	ปี
เฉลี่ย 2522-2567	18.59	78.53	72.48	148.07	469.80	560.85	253.73	85.97	32.36	14.39	9.85	12.58	1,757
เฉลี่ยสะสม	18.59	97.12	169.60	317.67	787.47	1,348	1,602	1,688	1,720	1,735	1,745	1,757	
ปี 2569	9.35	36.96	39.43										85.74
สะสมปี 2569	9.35	46.31	85.74										

สถานี แม่น้ำยม (Y.1C) บ้านน้ำโค้ง ต.ป่าแมต อ.เมือง จ.แพร่

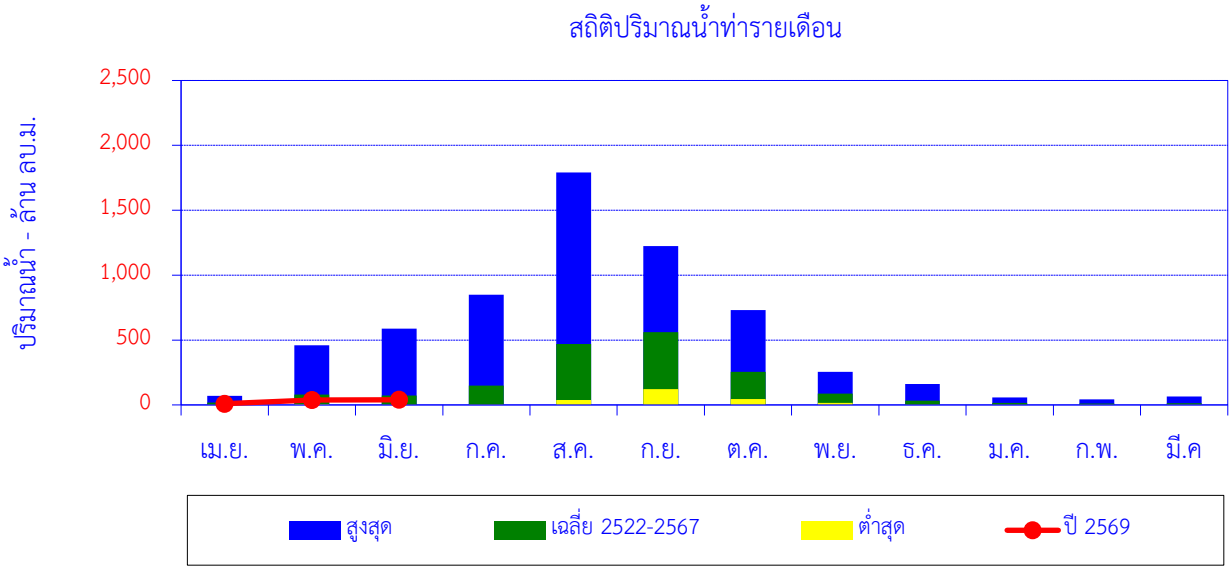

เดือน	เม.ย.	พ.ค.	มิ.ย.	ก.ค.	ส.ค.	ก.ย.	ต.ค.	พ.ย.	ธ.ค.	ม.ค.	ก.พ.	มี.ค	ปี
สูงสุด	68.83	460.64	587.07	850.00	1,791	1,224	729.59	255.80	162.00	56.83	43.35	64.26	
เฉลี่ย 2522-2567	18.59	78.53	72.48	148.07	469.80	560.85	253.73	85.97	32.36	14.39	9.85	12.58	1,757
ต่ำสุด	0.65	4.98	1.47	3.91	37.50	122.00	45.40	15.20	1.72	0.34	0.94	0.62	
ปี 2569	9.35	36.96	39.43										85.74

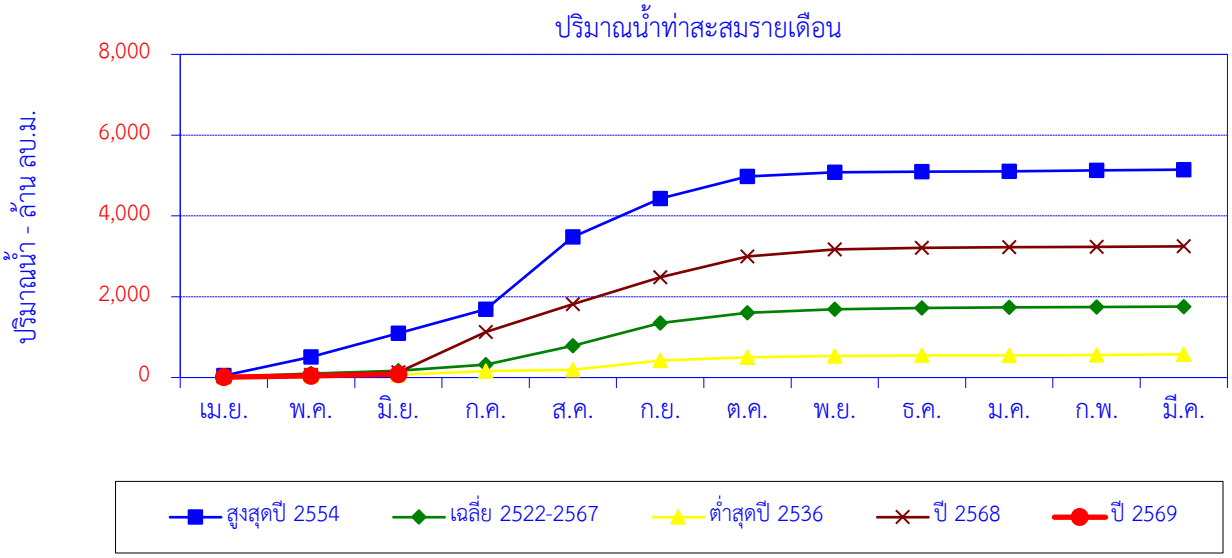

เดือน	เม.ย.	พ.ค.	มิ.ย.	ก.ค.	ส.ค.	ก.ย.	ต.ค.	พ.ย.	ธ.ค.	ม.ค.	ก.พ.	มี.ค.	ปี
สูงสุดปี 2554	47.58	460.64	587.07	591.94	1,791	951.37	549.40	104.32	9.83	9.08	25.04	19.49	5,147
สะสมปี 2554	47.58	508.23	1,095	1,687	3,478	4,430	4,979	5,084	5,093	5,102	5,128	5,147	
เฉลี่ย 2522-2567	18.59	78.53	72.48	148.07	469.80	560.85	253.73	85.97	32.36	14.39	9.85	12.58	1,757
เฉลี่ยสะสม	18.59	97.12	169.60	317.67	787.47	1,348	1,602	1,688	1,720	1,735	1,745	1,757	
ต่ำสุดปี 2536	13.10	28.70	27.70	89.10	37.50	230.00	73.70	34.40	11.70	6.31	3.69	19.50	575.40
สะสมปี 2536	13.10	41.80	69.50	158.60	196.10	426.10	499.80	534.20	545.90	552.21	555.90	575.40	
ปี 2568	20.58	49.24	63.03	998.59	687.62	664.48	512.78	173.25	40.45	16.24	9.82	11.51	3,248
สะสมปี 2568	20.58	69.82	132.85	1,131	1,819	2,484	2,996	3,170	3,210	3,226	3,236	3,248	
ปี 2569	9.35	36.96	39.43										85.74
สะสมปี 2569	9.35	46.31	85.74										

สถานี น้ำงาว (Y.13A) บ้านหลวงเหนือ ต.หลวงใต้ อ.งาว จ.ลำปาง

ปริมาณน้ำเฉลี่ยรายวัน

ระดับตลิ่งฝั่งซ้าย 274.919 ม.(ร.ท.ก.) ระดับตลิ่งฝั่งขวา 275.035 ม.(ร.ท.ก.)

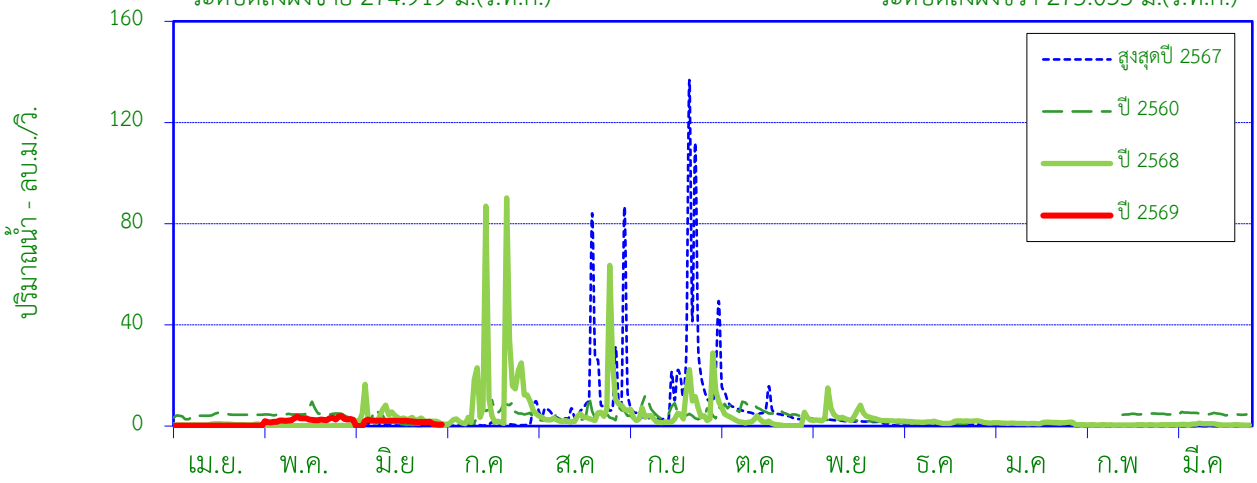

ศูนย์เสาระดับ 268.300 ม.(ร.ท.ก.) พื้นที่รับน้ำ 381 ตร.กม.

พิกัดสถานี Lat 18°45'32"N Long 99°58'33"E

สถิติที่เคยปรากฏ

1. สถิติระดับน้ำสูงสุด	*3.04*	ม. (30 ต.ค. 48)
2. สถิติปริมาณน้ำไหลสูงสุด	*125.50*	ลบ.ม./วินาที (7 ก.ย. 45)
3. สถิติระดับน้ำต่ำสุด	*0.02*	ม. (14 เม.ย 51)
4. สถิติปริมาณน้ำไหลต่ำสุด	*0.00*	ลบ.ม./วินาที (12 ก.พ 47)
5. สถิติปริมาณน้ำเฉลี่ยของเดือน มิ.ย. (2531 - 2534,2545 - 2567)	*3.89*	ล้าน ลบ.ม.
6. สถิติปริมาณน้ำเฉลี่ยสะสมรายปี (2531 -2534,2545 - 2567)	*82.5*	ล้าน ลบ.ม.

ข้อมูลน้ำท่าของ เดือน มิถุนายน 2569

1. ระดับน้ำสูงสุด	*1.18*	ม. (5 มิ.ย. 69)
2. ปริมาณน้ำไหลสูงสุด	*2.62*	ลบ.ม./วินาที
3. ระดับน้ำต่ำสุด	*1.01*	ม. (29 มิ.ย. 69)
4. ปริมาณน้ำไหลต่ำสุด	*0.00*	ลบ.ม./วินาที
5. ปริมาณน้ำรวมทั้งเดือน	*4.15*	ล้าน ลบ.ม.
6. น้ำท่าประจำเดือนนี้อยู่ในเกณฑ์	***ปกติ***	

ปริมาณน้ำรายเดือน - ล้าน ลูกบาศก์เมตร													
เดือน	เม.ย.	พ.ค.	มิ.ย.	ก.ค.	ส.ค.	ก.ย.	ต.ค.	พ.ย.	ธ.ค.	ม.ค.	ก.พ.	มี.ค	ปี
เฉลี่ย 2531-2534,2545-2567	1.35	4.37	3.89	5.61	14.75	24.07	14.80	6.51	2.94	1.99	1.23	0.95	82.46
เฉลี่ยสะสม	1.35	5.71	9.60	15.21	29.96	54.03	68.83	75.34	78.29	80.27	81.51	82.46	
ปี 2569	0.34	6.88	4.15										11.37
สะสมปี 2569	0.34	7.23	11.37										

สถานี น้ำงาว (Y.13A) บ้านหลวงเหนือ ต.หลวงใต้ อ.งาว จ.ลำปาง

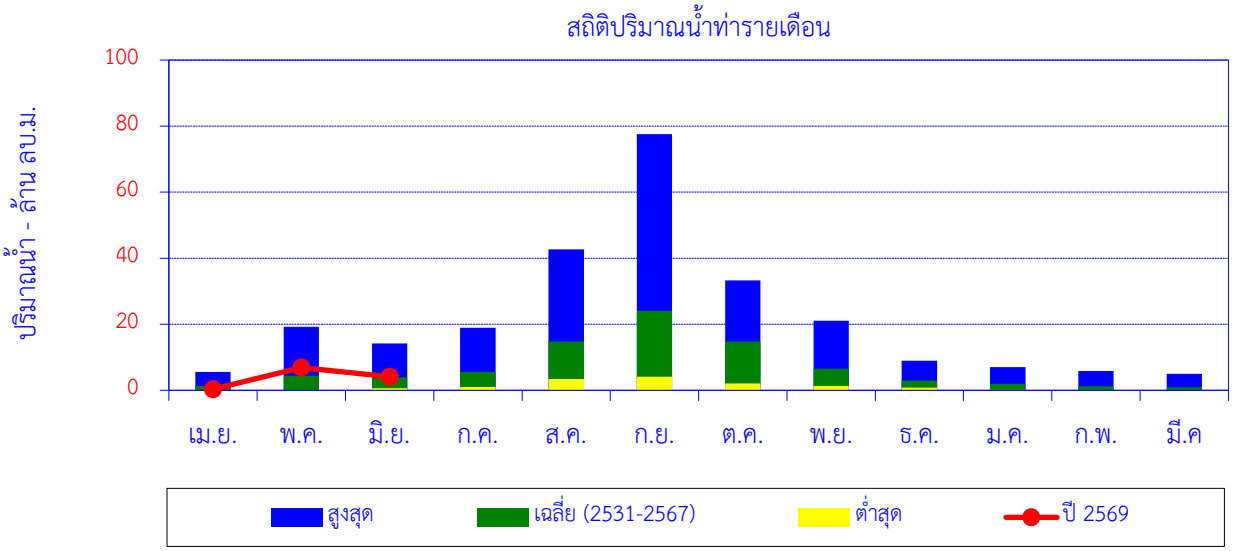

เดือน	เม.ย.	พ.ค.	มิ.ย.	ก.ค.	ส.ค.	ก.ย.	ต.ค.	พ.ย.	ธ.ค.	ม.ค.	ก.พ.	มี.ค	ปี
สูงสุด	5.56	19.27	14.17	18.93	42.72	77.54	33.26	21.06	8.95	7.02	5.84	5.01	
เฉลี่ย (2531-2567)	1.35	4.37	3.89	5.61	14.75	24.07	14.80	6.51	2.94	1.99	1.23	0.95	82.46
ต่ำสุด	0.00	0.03	0.64	1.04	3.41	4.10	2.07	1.26	0.78	0.13	0.02	0.00	
ปี 2569	0.34	6.88	4.15										11.37

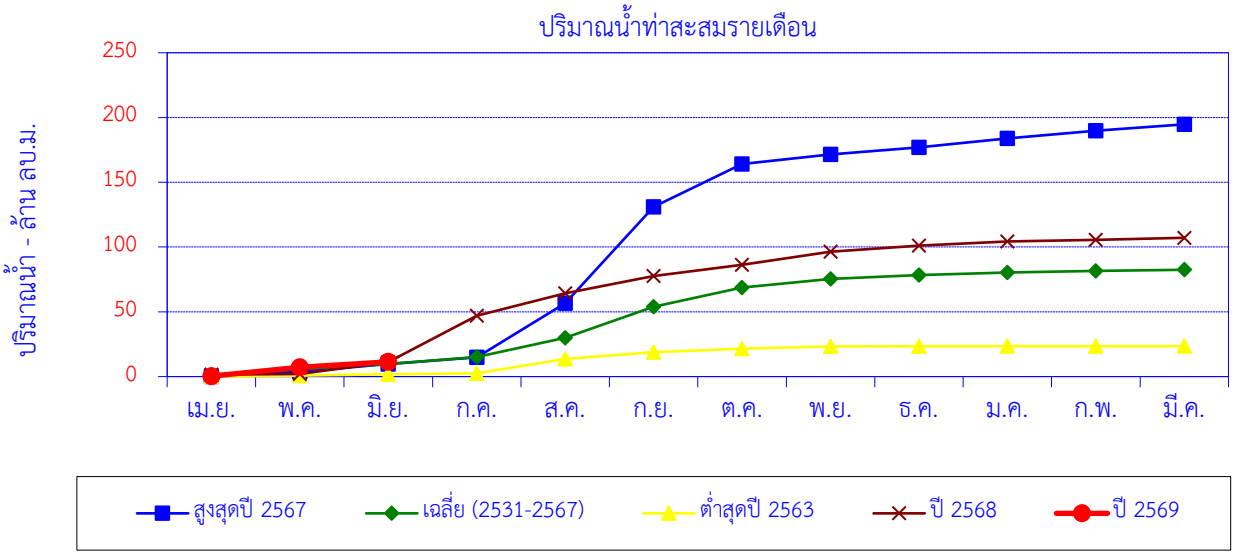

เดือน	เม.ย.	พ.ค.	มิ.ย.	ก.ค.	ส.ค.	ก.ย.	ต.ค.	พ.ย.	ธ.ค.	ม.ค.	ก.พ.	มี.ค.	ปี
สูงสุดปี 2567	0.00	3.66	6.14	5.02	41.86	74.22	33.26	7.40	5.32	7.02	5.84	5.01	194.75
สะสมปี 2567	0.00	3.66	9.80	14.83	56.68	130.90	164.16	171.56	176.88	183.90	189.74	194.75	
เฉลี่ย (2531-2567)	1.35	4.37	3.89	5.61	14.75	24.07	14.80	6.51	2.94	1.99	1.23	0.95	82.46
เฉลี่ยสะสม	1.35	5.71	9.60	15.21	29.96	54.03	68.83	75.34	78.29	80.27	81.51	82.46	
ต่ำสุดปี 2563	0.04	1.52	1.69	1.46	9.15	4.10	2.62	1.98	0.78	0.13	0.05	0.03	23.56
สะสมปี 2563	0.00	0.80	1.90	2.59	13.63	18.79	21.51	23.18	23.47	23.47	23.47	23.47	
ปี 2568	1.52	0.43	9.22	35.71	17.53	13.15	8.84	10.03	4.58	3.32	1.16	1.67	107.16
สะสมปี 2568	1.52	1.95	11.18	46.89	64.42	77.57	86.40	96.43	101.01	104.33	105.49	107.16	
ปี 2569	0.34	6.88	4.15										11.37
สะสมปี 2569	0.34	7.23	11.37										

สถานี แม่น้ำยม (Y.20) บ้านห้วยสัก ต.เตาปูน อ.สอง จ.แพร่

ปริมาณน้ำเฉลี่ยรายวัน

ระดับตลิ่งฝั่งซ้าย 193.510 ม.(ร.ท.ก.) ระดับตลิ่งฝั่งขวา 193.638 ม.(ร.ท.ก.)

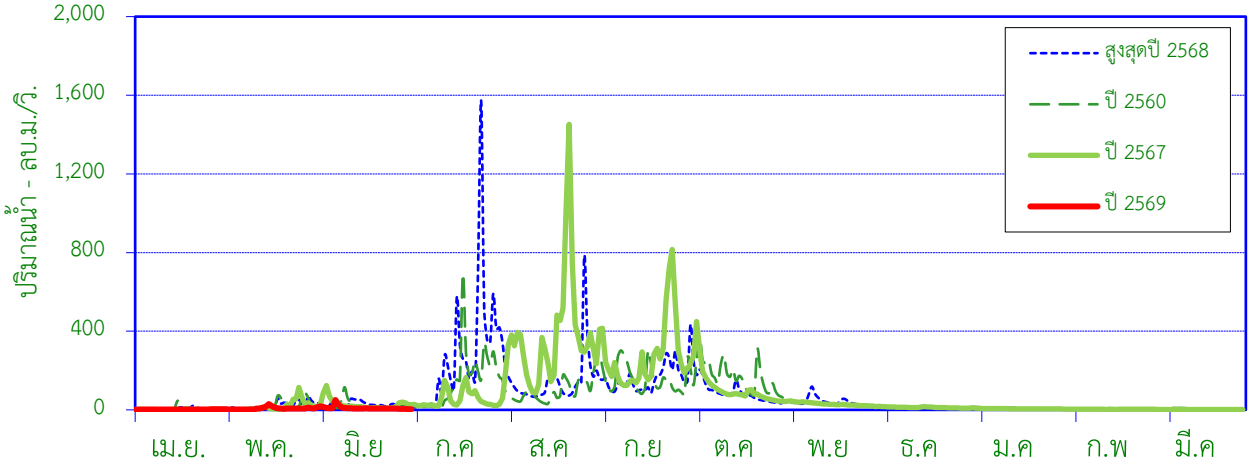

ศูนย์เสาระดับ 181.000 ม.(ร.ท.ก.) พื้นที่รับน้ำ 5,394 ตร.กม.

พิกัดสถานี Lat 18°35'03"N Long 100°09'17"E

สถิติที่เคยปรากฏ

1. สถิติระดับน้ำสูงสุด	*13.06*	ม. (1 ก.ย. 38)
2. สถิติปริมาณน้ำไหลสูงสุด	*3,851*	ลบ.ม./วินาที (1 ก.ย. 38)
3. สถิติระดับน้ำต่ำสุด	*0.28*	ม. (14 เม.ย. 30)
4. สถิติปริมาณน้ำไหลต่ำสุด	*0.20*	ลบ.ม./วินาที (16 มี.ค. 25)
5. สถิติปริมาณน้ำเฉลี่ยของเดือน มิ.ย. (2515-2567)	*65.01*	ล้าน ลบ.ม.
6. สถิติปริมาณน้ำเฉลี่ยสะสมรายปี (2515-2567)	*1,408*	ล้าน ลบ.ม.

ข้อมูลน้ำท่าของ เดือน มิถุนายน 2569

1. ระดับน้ำสูงสุด	*1.97*	ม. (5 มิ.ย. 69)
2. ปริมาณน้ำไหลสูงสุด	*50.08*	ลบ.ม./วินาที
3. ระดับน้ำต่ำสุด	*0.62*	ม. (29 มิ.ย. 69)
4. ปริมาณน้ำไหลต่ำสุด	*4.04*	ลบ.ม./วินาที
5. ปริมาณน้ำรวมทั้งเดือน	*24.48*	ล้าน ลบ.ม.
6. น้ำท่าประจำเดือนนี้อยู่ในเกณฑ์	***น้อย***	

ปริมาณน้ำรายเดือน - ล้าน ลูกบาศก์เมตร													
เดือน	เม.ย.	พ.ค.	มิ.ย.	ก.ค.	ส.ค.	ก.ย.	ต.ค.	พ.ย.	ธ.ค.	ม.ค.	ก.พ.	มี.ค	ปี
เฉลี่ย 2515-2567	14.46	59.06	65.01	136.07	381.36	410.13	197.29	73.09	31.81	18.60	12.13	9.31	1,408
เฉลี่ยสะสม	14.46	73.51	138.53	274.60	655.95	1,066	1,263	1,336	1,368	1,387	1,399	1,408	
ปี 2569	6.54	20.91	24.48										51.93
สะสมปี 2569	6.54	27.45	51.93										

สถานี แม่น้ำยม (Y.20) บ้านห้วยสัก ต.เตาปูน อ.สอง จ.แพร่

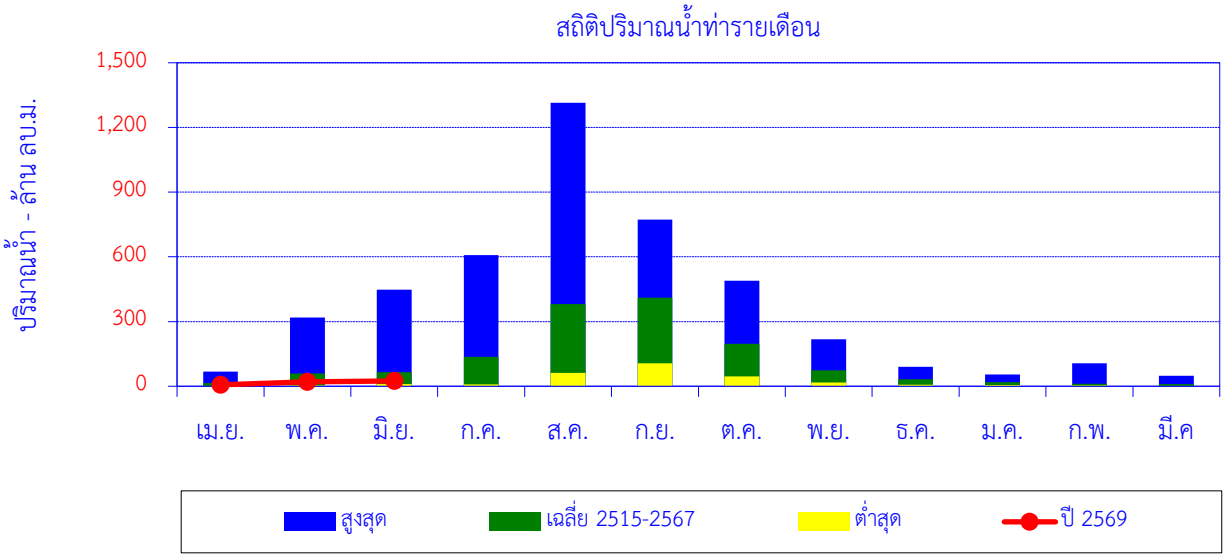

เดือน	เม.ย.	พ.ค.	มิ.ย.	ก.ค.	ส.ค.	ก.ย.	ต.ค.	พ.ย.	ธ.ค.	ม.ค.	ก.พ.	มี.ค	ปี
สูงสุด	67.34	318.43	447.36	608.00	1,314	772.13	489.13	217.90	90.83	54.80	106.00	48.50	
เฉลี่ย 2515-2567	14.46	59.06	65.01	136.07	381.36	410.13	197.29	73.09	31.81	18.60	12.13	9.31	1,408
ต่ำสุด	1.61	3.70	9.65	8.14	62.60	107.00	45.09	17.40	7.60	4.87	3.55	1.13	
ปี 2569	6.54	20.91	24.48										51.93

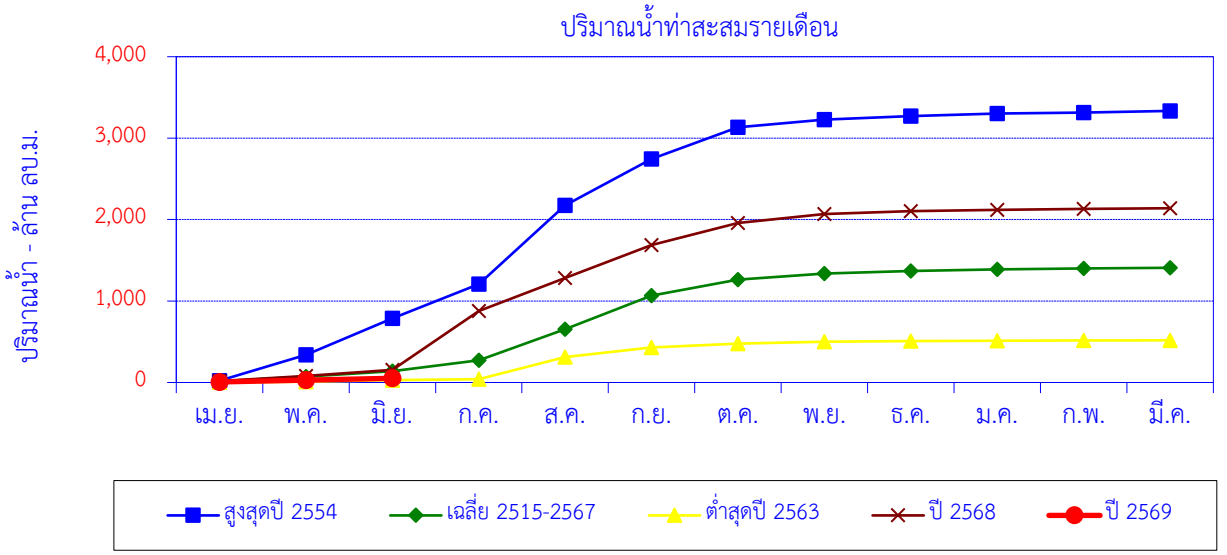

เดือน	เม.ย.	พ.ค.	มิ.ย.	ก.ค.	ส.ค.	ก.ย.	ต.ค.	พ.ย.	ธ.ค.	ม.ค.	ก.พ.	มี.ค.	ปี
สูงสุดปี 2554	22.20	318.43	447.36	419.53	965.52	573.04	386.31	93.94	45.58	28.44	14.72	19.66	3,335
สะสมปี 2554	22.20	340.63	787.99	1,208	2,173	2,746	3,132	3,226	3,272	3,300	3,315	3,335	
เฉลี่ย 2515-2567	14.46	59.06	65.01	136.07	381.36	410.13	197.29	73.09	31.81	18.60	12.13	9.31	1,408
เฉลี่ยสะสม	14.46	73.51	138.53	274.60	655.95	1,066	1,263	1,336	1,368	1,387	1,399	1,408	
ต่ำสุดปี 2563	3.20	6.36	20.13	12.77	271.17	118.04	45.09	22.93	7.60	4.87	3.55	2.56	518.27
สะสมปี 2563	3.20	9.56	29.69	42.45	313.62	431.66	476.75	499.68	507.29	512.16	515.71	518.27	
ปี 2568	17.39	61.22	75.47	724.40	406.16	401.61	273.08	110.54	34.47	14.46	11.03	9.72	2,140
สะสมปี 2568	17.39	78.61	154.08	878.48	1,285	1,686	1,959	2,070	2,104	2,119	2,130	2,140	
ปี 2569	6.54	20.91	24.48										51.93
สะสมปี 2569	6.54	27.45	51.93										

สถานี น้ำปี้ (Y.24) บ้านมาง ต.มาง อ.เชียงม่วน จ.พะเยา

ปริมาณน้ำเฉลี่ยรายวัน

ระดับตลิ่งฝั่งซ้าย 266.234 ม.(ร.ท.ก.) ระดับตลิ่งฝั่งขวา 266.690 ม.(ร.ท.ก.)

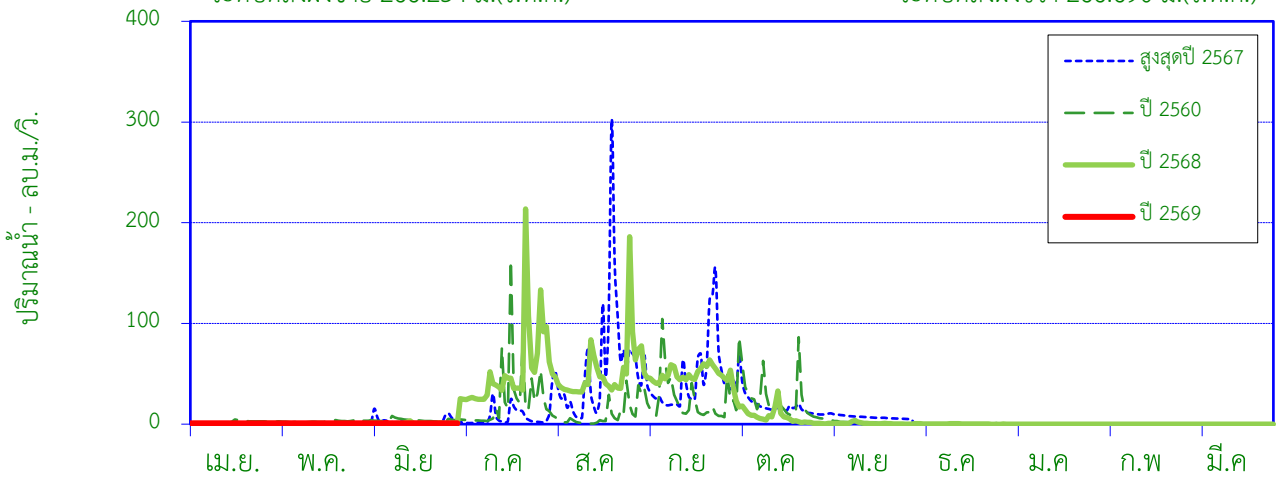

ศูนย์เสาระดับ 257.765 ม.(ร.ท.ก.) พื้นที่รับน้ำ 590 ตร.กม.

พิกัดสถานี Lat 18°53'11"N Long 100°17'20"E

สถิติที่เคยปรากฏ

1. สถิติระดับน้ำสูงสุด	*6.04*	ม. (18 ก.ย. 26)
2. สถิติปริมาณน้ำไหลสูงสุด	*640.00*	ลบ.ม./วินาที (4 ก.ย. 23)
3. สถิติระดับน้ำต่ำสุด	*0.50*	ม. (21 ม.ค. 41)
4. สถิติปริมาณน้ำไหลต่ำสุด	*0.00*	ลบ.ม./วินาที (27 เม.ย. 22)
5. สถิติปริมาณน้ำเฉลี่ยของเดือน มิ.ย. (2522-2531,2539-2567)	*8.88*	ล้าน ลบ.ม.
6. สถิติปริมาณน้ำเฉลี่ยสะสมรายปี (2522-2531,2539-2567)	*149.9*	ล้าน ลบ.ม.

ข้อมูลน้ำท่าของ เดือน มิถุนายน 2569

1. ระดับน้ำสูงสุด	*2.76*	ม. (6 มิ.ย. 69)
2. ปริมาณน้ำไหลสูงสุด	*1.30*	ลบ.ม./วินาที
3. ระดับน้ำต่ำสุด	*2.47*	ม. (27 มิ.ย. 69)
4. ปริมาณน้ำไหลต่ำสุด	*0.83*	ลบ.ม./วินาที
5. ปริมาณน้ำรวมทั้งเดือน	*2.36*	ล้าน ลบ.ม.
6. น้ำท่าประจำเดือนนี้อยู่ในเกณฑ์	***น้อย***	

ปริมาณน้ำรายเดือน - ล้าน ลูกบาศก์เมตร													
เดือน	เม.ย.	พ.ค.	มิ.ย.	ก.ค.	ส.ค.	ก.ย.	ต.ค.	พ.ย.	ธ.ค.	ม.ค.	ก.พ.	มี.ค	ปี
เฉลี่ย 2522-2531,2539-2567	2.94	9.31	8.88	13.25	39.53	44.23	18.15	6.29	2.86	2.09	1.24	1.08	149.86
เฉลี่ยสะสม	2.94	12.25	21.13	34.38	73.91	118.14	136.29	142.58	145.44	147.53	148.78	149.86	
ปี 2569	2.03	2.34	2.36										6.73
สะสมปี 2569	2.03	4.37	6.73										

สถานี น้ำปี้ (Y.24) บ้านมาง ต.มาง อ.เชียงม่วน จ.พะเยา

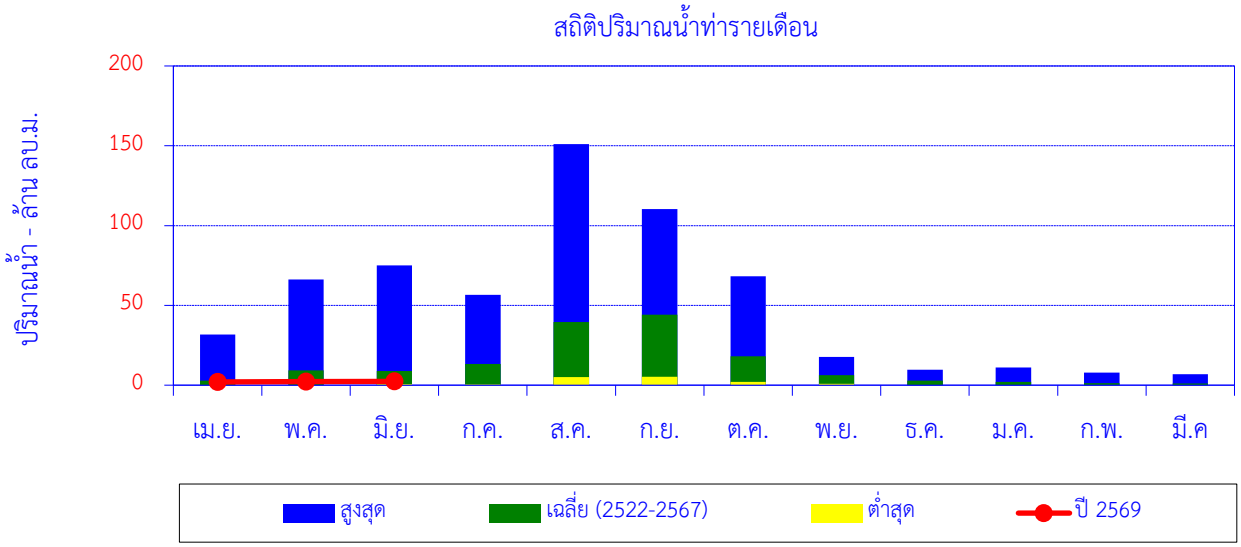

เดือน	เม.ย.	พ.ค.	มิ.ย.	ก.ค.	ส.ค.	ก.ย.	ต.ค.	พ.ย.	ธ.ค.	ม.ค.	ก.พ.	มี.ค	ปี
สูงสุด	31.80	66.18	75.08	56.61	151.14	110.35	68.19	17.60	9.73	11.10	7.93	6.86	
เฉลี่ย (2522-2567)	2.94	9.31	8.88	13.25	39.53	44.23	18.15	6.29	2.86	2.09	1.24	1.08	149.86
ต่ำสุด	0.00	0.00	0.71	0.48	5.08	5.19	2.10	0.86	0.00	0.00	0.00	0.00	
ปี 2569	2.03	2.34	2.36										6.73

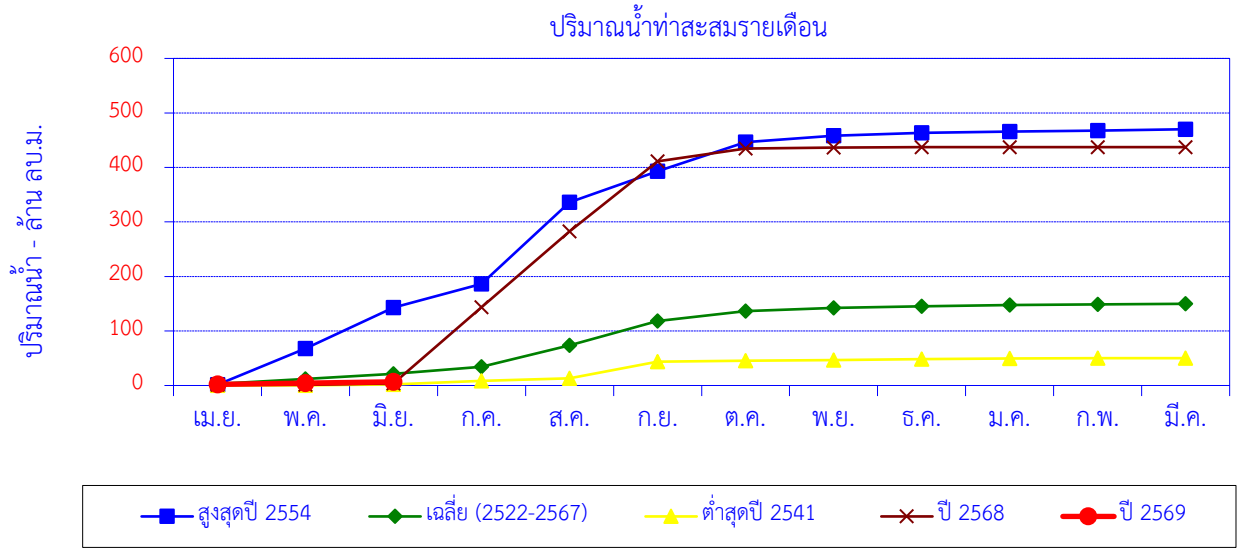

เดือน	เม.ย.	พ.ค.	มิ.ย.	ก.ค.	ส.ค.	ก.ย.	ต.ค.	พ.ย.	ธ.ค.	ม.ค.	ก.พ.	มี.ค.	ปี
สูงสุดปี 2554	1.47	66.18	75.08	43.37	149.99	56.76	53.83	11.49	5.01	2.68	1.56	2.68	470.10
สะสมปี 2554	1.47	67.65	142.73	186.11	336.10	392.86	446.69	458.18	463.19	465.87	467.43	470.10	
เฉลี่ย (2522-2567)	2.94	9.31	8.88	13.25	39.53	44.23	18.15	6.29	2.86	2.09	1.24	1.08	149.86
เฉลี่ยสะสม	2.94	12.25	21.13	34.38	73.91	118.14	136.29	142.58	145.44	147.53	148.78	149.86	
ต่ำสุดปี 2541	0.23	0.18	1.79	6.08	5.10	30.10	2.10	1.10	1.72	1.43	0.10	0.20	50.13
สะสมปี 2541	0.23	0.41	2.20	8.28	13.38	43.48	45.58	46.68	48.40	49.83	49.93	50.13	
ปี 2568	1.16	0.00	2.58	139.92	138.82	128.57	23.55	1.96	0.72	0.00	0.00	0.00	437.28
สะสมปี 2568	1.16	1.16	3.74	143.66	282.48	411.05	434.60	436.56	437.28	437.28	437.28	437.28	
ปี 2569	2.03	2.34	2.36										6.73
สะสมปี 2569	2.03	4.37	6.73										

สถานี ห้วยโป่ง (Y.30) บ้านโป่ง ต.บ้านโป่ง อ.งาว จ.ลำปาง

ปริมาณน้ำเฉลี่ยรายวัน

ระดับตลิ่งฝั่งซ้าย 273.943 ม.(ร.ท.ก.) ระดับตลิ่งฝั่งขวา 273.866 ม.(ร.ท.ก.)

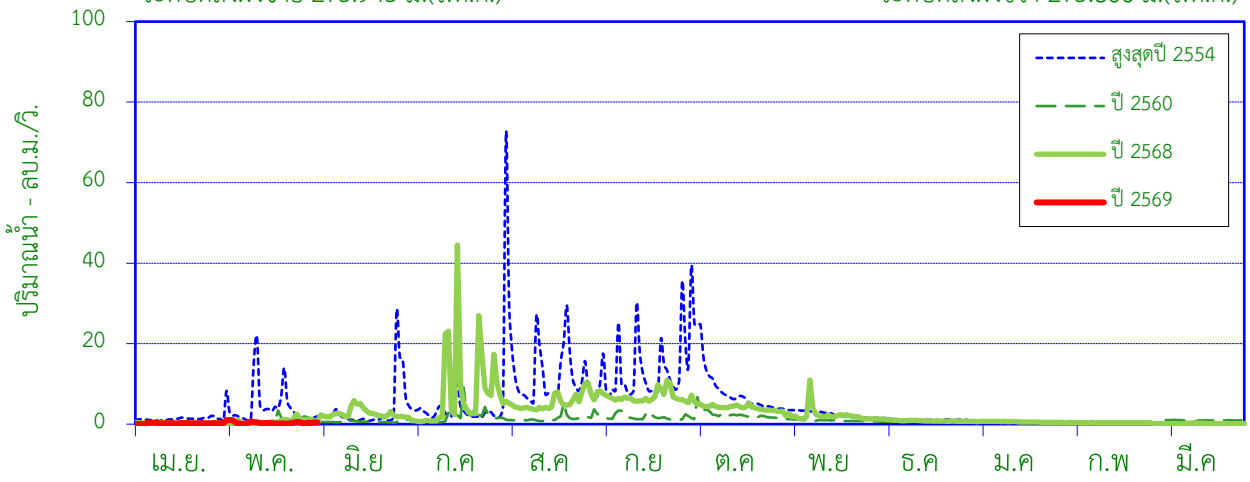

ศูนย์เสาระดับ 265.630 ม.(ร.ท.ก.) พื้นที่รับน้ำ 325 ตร.กม.

พิกัดสถานี Lat 18°42'29"N Long 99°57'40"E

สถิติที่เคยปรากฏ

1. สถิติระดับน้ำสูงสุด	*4.60*	ม. (31 ส.ค. 38)
2. สถิติปริมาณน้ำไหลสูงสุด	*86.70*	ลบ.ม./วินาที (31 ส.ค. 38)
3. สถิติระดับน้ำต่ำสุด	*0.11*	ม. (22 ม.ค. 57)
4. สถิติปริมาณน้ำไหลต่ำสุด	*0.00*	ลบ.ม./วินาที (10 มี.ค. 29)
5. สถิติปริมาณน้ำเฉลี่ยของเดือน มิ.ย. (2526 - 2567)	*2.17*	ล้าน ลบ.ม.
6. สถิติปริมาณน้ำเฉลี่ยสะสมรายปี (2526 - 2567)	*52.7*	ล้าน ลบ.ม.

ข้อมูลน้ำท่าของ เดือน มิถุนายน 2569

1. ระดับน้ำสูงสุด	*0.57*	ม. (5 มิ.ย. 69)
2. ปริมาณน้ำไหลสูงสุด	*3.98*	ลบ.ม./วินาที
3. ระดับน้ำต่ำสุด	*0.08*	ม. (29 มิ.ย. 69)
4. ปริมาณน้ำไหลต่ำสุด	*0.20*	ลบ.ม./วินาที
5. ปริมาณน้ำรวมทั้งเดือน	*2.58*	ล้าน ลบ.ม.
6. น้ำท่าประจำเดือนนี้อยู่ในเกณฑ์	***ปกติ***	

ปริมาณน้ำรายเดือน - ล้าน ลูกบาศก์เมตร													
เดือน	เม.ย.	พ.ค.	มิ.ย.	ก.ค.	ส.ค.	ก.ย.	ต.ค.	พ.ย.	ธ.ค.	ม.ค.	ก.พ.	มี.ค	ปี
เฉลี่ย 2526-2567	1.10	2.67	2.17	3.38	9.69	15.30	9.88	4.18	1.54	1.01	0.81	0.95	52.66
เฉลี่ยสะสม	1.10	3.77	5.94	9.31	19.00	34.30	44.18	48.36	49.90	50.90	51.71	52.66	
ปี 2569	0.58	0.98	2.58										4.14
สะสมปี 2569	0.58	1.57	4.14										

สถานี ห้วยโป่ง (Y.30) บ้านโป่ง ต.บ้านโป่ง อ.งาว จ.ลำปาง

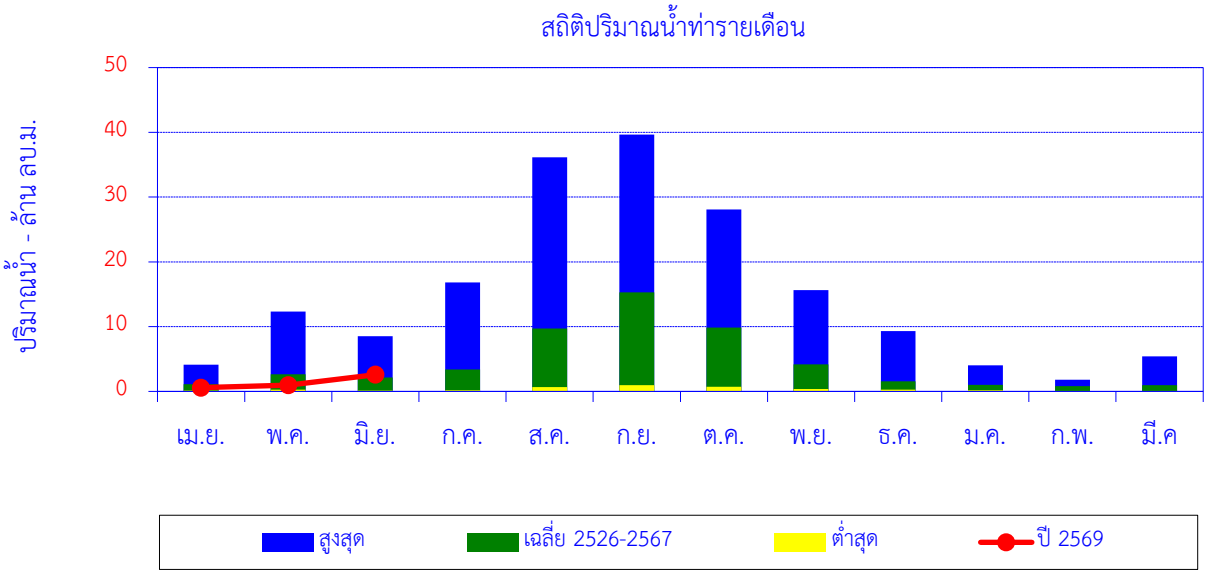

เดือน	เม.ย.	พ.ค.	มิ.ย.	ก.ค.	ส.ค.	ก.ย.	ต.ค.	พ.ย.	ธ.ค.	ม.ค.	ก.พ.	มี.ค	ปี
สูงสุด	4.12	12.31	8.53	16.84	36.15	39.67	28.11	15.64	9.30	4.01	1.79	5.43	
เฉลี่ย 2526-2567	1.10	2.67	2.17	3.38	9.69	15.30	9.88	4.18	1.54	1.01	0.81	0.95	52.66
ต่ำสุด	0.13	0.28	0.13	0.18	0.66	0.97	0.71	0.35	0.27	0.16	0.09	0.08	
ปี 2569	0.58	0.98	2.58										4.14

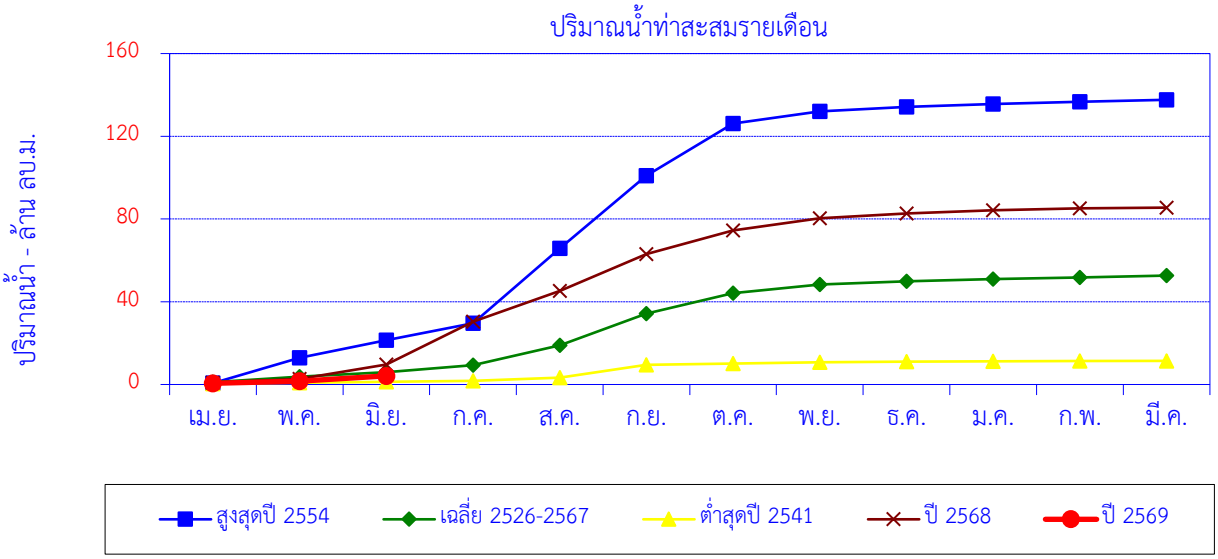

เดือน	เม.ย.	พ.ค.	มิ.ย.	ก.ค.	ส.ค.	ก.ย.	ต.ค.	พ.ย.	ธ.ค.	ม.ค.	ก.พ.	มี.ค.	ปี
สูงสุดปี 2554	0.64	12.31	8.53	8.17	36.15	35.13	25.27	5.90	2.15	1.39	1.03	0.97	137.65
สะสมปี 2554	0.64	12.95	21.48	29.65	65.80	100.93	126.21	132.11	134.26	135.65	136.68	137.65	
เฉลี่ย 2526-2567	1.10	2.67	2.17	3.38	9.69	15.30	9.88	4.18	1.54	1.01	0.81	0.95	52.66
เฉลี่ยสะสม	1.10	3.77	5.94	9.31	19.00	34.30	44.18	48.36	49.90	50.90	51.71	52.66	
ต่ำสุดปี 2541	0.40	0.38	0.51	0.43	1.51	6.19	0.71	0.59	0.35	0.16	0.09	0.08	11.41
สะสมปี 2541	0.40	0.78	1.29	1.72	3.23	9.42	10.13	10.72	11.07	11.24	11.33	11.41	
ปี 2568	0.82	1.84	6.93	20.85	14.85	17.76	11.45	5.84	2.35	1.52	0.91	0.39	34.77
สะสมปี 2568	0.82	2.66	9.59	30.44	45.29	63.05	74.50	80.34	82.69	84.21	85.12	85.51	
ปี 2569	0.58	0.98	2.58										4.14
สะสมปี 2569	0.58	1.57	4.14										

สถานี แม่น้ำยม (Y.31) บ้านทุ่งหนอง ต.สระ อ.เชียงม่วน จ.พะเยา

ปริมาณน้ำเฉลี่ยรายวัน

ระดับตลิ่งฝั่งซ้าย 267.386 ม.(ร.ท.ก.) ระดับตลิ่งฝั่งขวา 267.253 ม.(ร.ท.ก.)

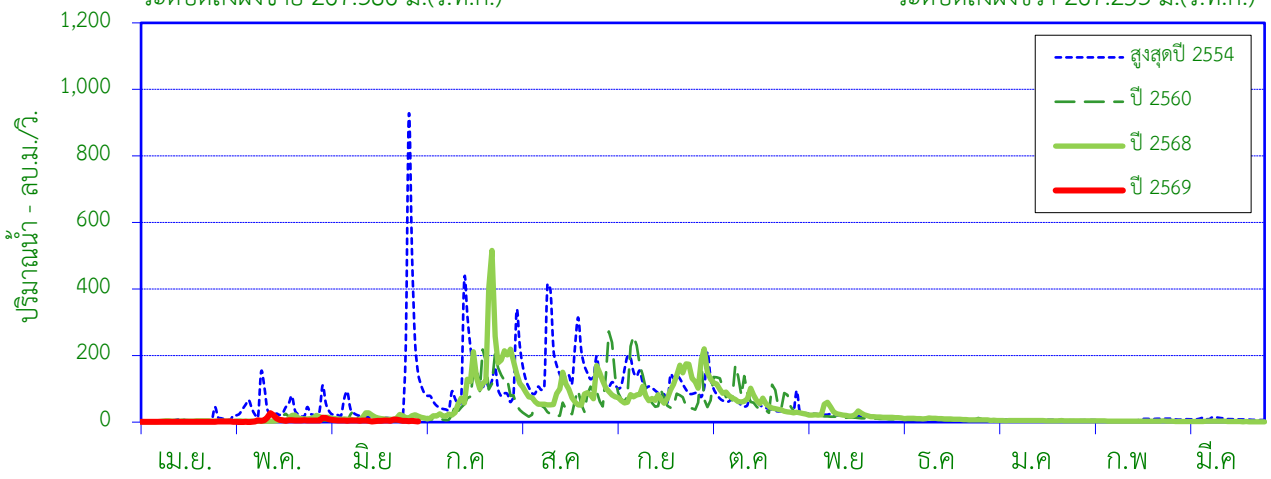

ศูนย์เสาระดับ 257.000 ม.(ร.ท.ก.) พื้นที่รับน้ำ 1,981 ตร.กม.

พิกัดสถานี Lat 18°57'28"N Long 100°15'58"E

สถิติที่เคยปรากฏ

1. สถิติระดับน้ำสูงสุด	*6.90*	ม. (27 มิ.ย. 54)
2. สถิติปริมาณน้ำไหลสูงสุด	*1,111*	ลบ.ม./วินาที (27 มิ.ย. 54)
3. สถิติระดับน้ำต่ำสุด	*0.35*	ม. (8 เม.ย. 50)
4. สถิติปริมาณน้ำไหลต่ำสุด	*0.08*	ลบ.ม./วินาที (20 มิ.ย. 40)
5. สถิติปริมาณน้ำเฉลี่ยของเดือน มิ.ย. (2539 - 2567)	*36.02*	ล้าน ลบ.ม.
6. สถิติปริมาณน้ำเฉลี่ยสะสมรายปี (2539 - 2567)	*756.4*	ล้าน ลบ.ม.

ข้อมูลน้ำท่าของ เดือน มิถุนายน 2569

1. ระดับน้ำสูงสุด	1.04	ม. (1 มิ.ย. 69)
2. ปริมาณน้ำไหลสูงสุด	*8.92*	ลบ.ม./วินาที
3. ระดับน้ำต่ำสุด	*0.57*	ม. (30 มิ.ย. 69)
4. ปริมาณน้ำไหลต่ำสุด	*1.70*	ลบ.ม./วินาที
5. ปริมาณน้ำรวมทั้งเดือน	*11.86*	ล้าน ลบ.ม.
6. น้ำท่าประจำเดือนนี้อยู่ในเกณฑ์	***น้อย***	

ปริมาณน้ำรายเดือน - ล้าน ลูกบาศก์เมตร													
เดือน	เม.ย.	พ.ค.	มิ.ย.	ก.ค.	ส.ค.	ก.ย.	ต.ค.	พ.ย.	ธ.ค.	ม.ค.	ก.พ.	มี.ค	ปี
เฉลี่ย 2539-2567	7.63	26.84	36.02	83.45	215.23	220.90	89.22	35.16	17.99	10.94	6.94	6.06	756.39
เฉลี่ยสะสม	7.63	34.47	70.49	153.94	369.17	590.07	679.29	714.46	732.45	743.39	750.33	756.39	
ปี 2569	2.52	16.36	11.86										30.75
สะสมปี 2569	2.52	18.89	30.75										

สถานี แม่น้ำยม (Y.31) บ้านทุ่งหนอง ต.สระ อ.เชียงม่วน จ.พะเยา

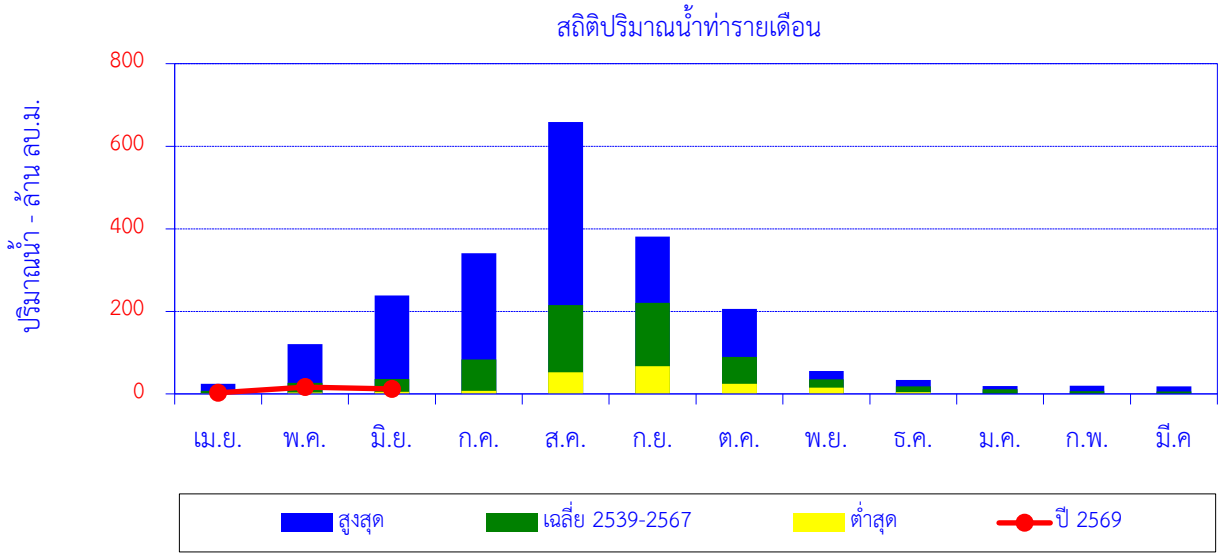

เดือน	เม.ย.	พ.ค.	มิ.ย.	ก.ค.	ส.ค.	ก.ย.	ต.ค.	พ.ย.	ธ.ค.	ม.ค.	ก.พ.	มี.ค	ปี
สูงสุด	24.08	120.45	238.24	340.60	658.88	380.75	205.76	55.83	33.54	18.68	19.87	18.48	
เฉลี่ย 2539-2567	7.63	26.84	36.02	83.45	215.23	220.90	89.22	35.16	17.99	10.94	6.94	6.06	756.39
ต่ำสุด	1.18	3.73	5.09	7.63	52.48	66.90	24.71	15.24	4.66	0.00	0.00	0.00	
ปี 2569	2.52	16.36	11.86										30.75

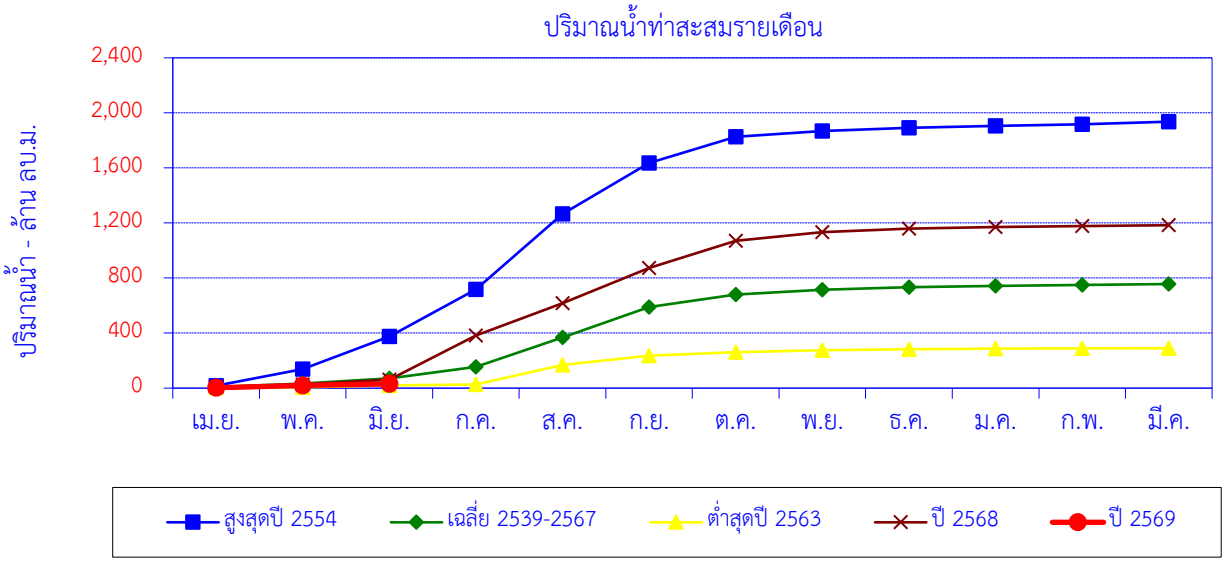

เดือน	เม.ย.	พ.ค.	มิ.ย.	ก.ค.	ส.ค.	ก.ย.	ต.ค.	พ.ย.	ธ.ค.	ม.ค.	ก.พ.	มี.ค.	ปี
สูงสุดปี 2554	17.40	120.45	238.24	340.60	548.55	369.47	190.89	43.57	21.63	14.01	12.94	18.48	1,936
สะสมปี 2554	17.40	137.85	376.09	716.69	1,265	1,635	1,826	1,869	1,891	1,905	1,918	1,936	
เฉลี่ย 2539-2567	7.63	26.84	36.02	83.45	215.23	220.90	89.22	35.16	17.99	10.94	6.94	6.06	756.39
เฉลี่ยสะสม	7.63	34.47	70.49	153.94	369.17	590.07	679.29	714.46	732.45	743.39	750.33	756.39	
ต่ำสุดปี 2563	2.29	4.23	12.17	8.71	141.00	67.26	24.95	15.70	6.10	3.84	1.99	1.62	289.84
สะสมปี 2563	2.29	6.52	18.69	27.39	168.39	235.65	260.60	276.30	282.39	286.23	288.23	289.84	
ปี 2568	6.77	20.64	34.78	319.88	235.91	255.99	195.80	63.35	26.31	11.96	7.28	5.17	1,184
สะสมปี 2568	6.77	27.41	62.19	382.07	617.98	873.96	1,070	1,133	1,159	1,171	1,179	1,184	
ปี 2569	2.52	16.36	11.86										30.75
สะสมปี 2569	2.52	18.89	30.75										

สถานี น้ำแม่หล่าย (Y.34) บ้านแม่หล่าย ต.แม่หล่าย อ.เมือง จ.แพร่

ปริมาณน้ำเฉลี่ยรายวัน

ระดับตลิ่งฝั่งซ้าย 167.496 ม.(ร.ท.ก.) ระดับตลิ่งฝั่งขวา 167.485 ม.(ร.ท.ก.)

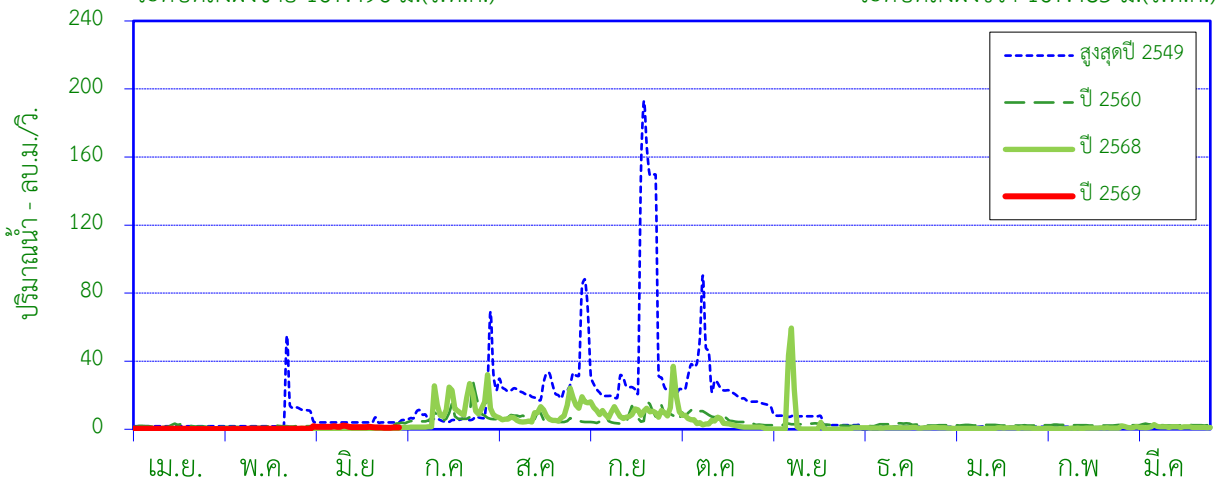

ศูนย์เสาระดับ 157.270 ม.(ร.ท.ก.) พื้นที่รับน้ำ 336 ตร.กม.

พิกัดสถานี Lat 18°12'59"N Long 100°12'36"E

สถิติที่เคยปรากฏ

1. สถิติระดับน้ำสูงสุด	*6.92*	ม. (16 .มิ.ย 47)
2. สถิติปริมาณน้ำไหลสูงสุด	*626.60*	ลบ.ม./วินาที (16 .มิ.ย 47)
3. สถิติระดับน้ำต่ำสุด	*0.25*	ม. (22 พ.ค. 40)
4. สถิติปริมาณน้ำไหลต่ำสุด	*0.00*	ลบ.ม./วินาที (9 พ.ค 39)
5. สถิติปริมาณน้ำเฉลี่ยของเดือน มิ.ย. (2539 - 2567)	*5.75*	ล้าน ลบ.ม.
6. สถิติปริมาณน้ำเฉลี่ยสะสมรายปี (2539 - 2567)	*109.8*	ล้าน ลบ.ม.

ข้อมูลน้ำท่าของ เดือน มิถุนายน 2569

1. ระดับน้ำสูงสุด	*1.97*	ม. (11 มิ.ย. 69)
2. ปริมาณน้ำไหลสูงสุด	*2.18*	ลบ.ม./วินาที
3. ระดับน้ำต่ำสุด	*1.89*	ม. (25 มิ.ย. 69)
4. ปริมาณน้ำไหลต่ำสุด	*0.90*	ลบ.ม./วินาที
5. ปริมาณน้ำรวมทั้งเดือน	*3.50*	ล้าน ลบ.ม.
6. น้ำท่าประจำเดือนนี้อยู่ในเกณฑ์	***น้อย***	

ปริมาณน้ำรายเดือน - ล้าน ลูกบาศก์เมตร													
เดือน	เม.ย.	พ.ค.	มิ.ย.	ก.ค.	ส.ค.	ก.ย.	ต.ค.	พ.ย.	ธ.ค.	ม.ค.	ก.พ.	มี.ค	ปี
เฉลี่ย 2539-2567	1.86	3.63	5.75	8.65	25.60	32.09	17.77	6.14	2.77	2.35	1.49	1.73	109.81
เฉลี่ยสะสม	1.86	5.49	11.24	19.89	45.48	77.57	95.33	101.47	104.24	106.59	108.09	109.81	
ปี 2569	0.65	0.67	3.50										4.82
สะสมปี 2569	0.65	1.32	4.82										

สถานี น้ำแม่หล่าย (Y.34) บ้านแม่หล่าย ต.แม่หล่าย อ.เมือง จ.แพร่

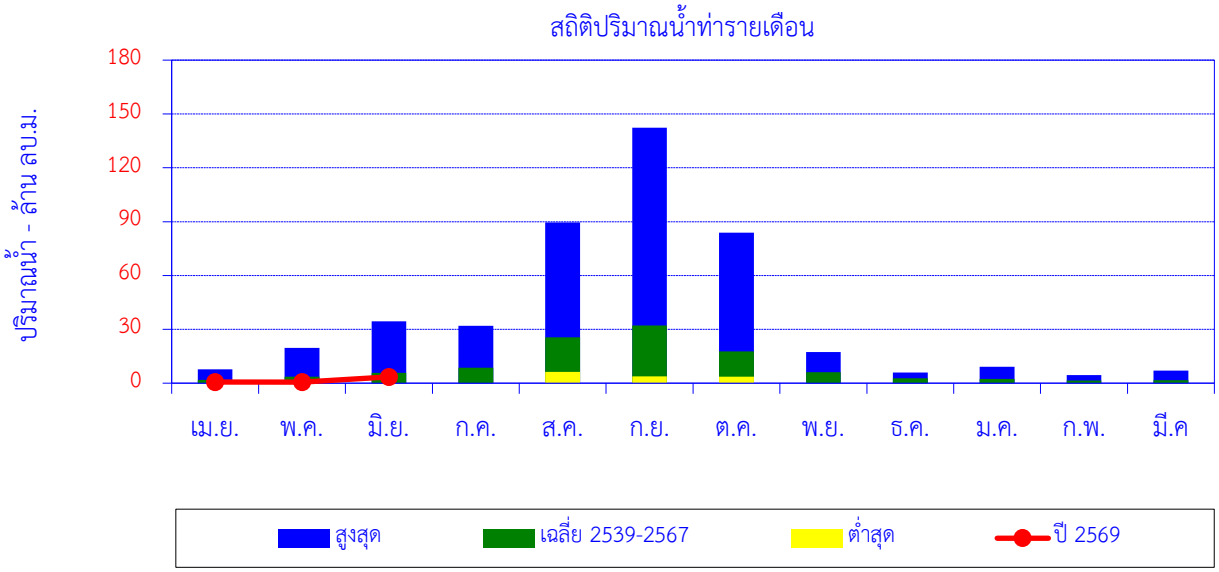

เดือน	เม.ย.	พ.ค.	มิ.ย.	ก.ค.	ส.ค.	ก.ย.	ต.ค.	พ.ย.	ธ.ค.	ม.ค.	ก.พ.	มี.ค	ปี
สูงสุด	7.64	19.74	34.43	32.03	89.48	142.34	83.93	17.30	5.89	9.19	4.49	7.08	
เฉลี่ย 2539-2567	1.86	3.63	5.75	8.65	25.60	32.09	17.77	6.14	2.77	2.35	1.49	1.73	109.81
ต่ำสุด	0.00	0.00	0.00	0.00	6.22	3.76	3.69	0.00	0.00	0.00	0.00	0.00	
ปี 2569	0.65	0.67	3.50										4.82

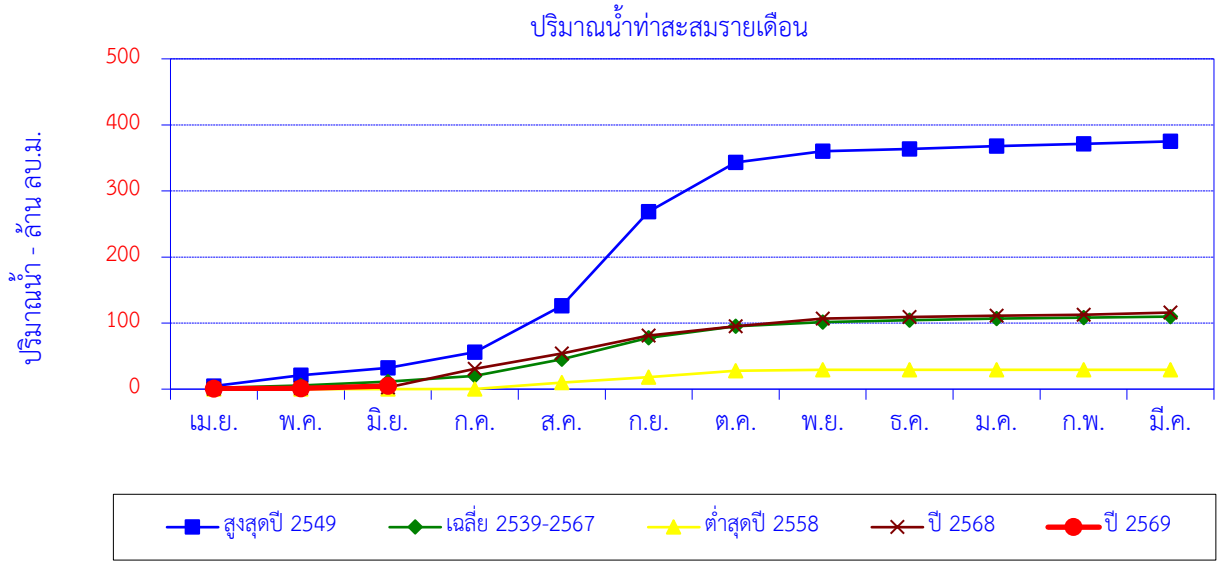

เดือน	เม.ย.	พ.ค.	มิ.ย.	ก.ค.	ส.ค.	ก.ย.	ต.ค.	พ.ย.	ธ.ค.	ม.ค.	ก.พ.	มี.ค.	ปี
สูงสุดปี 2549	4.67	16.51	10.78	24.03	70.36	142.34	74.36	17.30	3.39	4.17	3.48	3.66	375.05
สะสมปี 2549	4.67	21.18	31.96	55.99	126.35	268.69	343.05	360.35	363.73	367.91	371.39	375.05	
เฉลี่ย 2539-2567	1.86	3.63	5.75	8.65	25.60	32.09	17.77	6.14	2.77	2.35	1.49	1.73	109.81
เฉลี่ยสะสม	1.86	5.49	11.24	19.89	45.48	77.57	95.33	101.47	104.24	106.59	108.09	109.81	
ต่ำสุดปี 2558	0.00	0.00	0.00	0.19	9.64	8.40	9.75	1.28	0.00	0.00	0.00	0.00	29.26
สะสมปี 2558	0.00	0.00	0.00	0.19	9.83	18.23	27.98	29.26	29.26	29.26	29.26	29.26	
ปี 2568	0.70	0.86	0.96	28.21	23.48	26.80	14.36	11.63	2.26	1.72	1.38	3.60	115.96
สะสมปี 2568	0.70	1.57	2.52	30.73	54.21	81.01	95.37	107.00	109.26	110.98	112.36	115.96	
ปี 2569	0.65	0.67	3.50										4.82
สะสมปี 2569	0.65	1.32	4.82										

สถานี น้ำควร (Y.36) บ้านป่าคา ต.ควร อ.ปง จ.พะเยา

ปริมาณน้ำเฉลี่ยรายวัน

ระดับตลิ่งฝั่งซ้าย 307.457 ม.(ร.ท.ก.) ระดับตลิ่งฝั่งขวา 307.717 ม.(ร.ท.ก.)

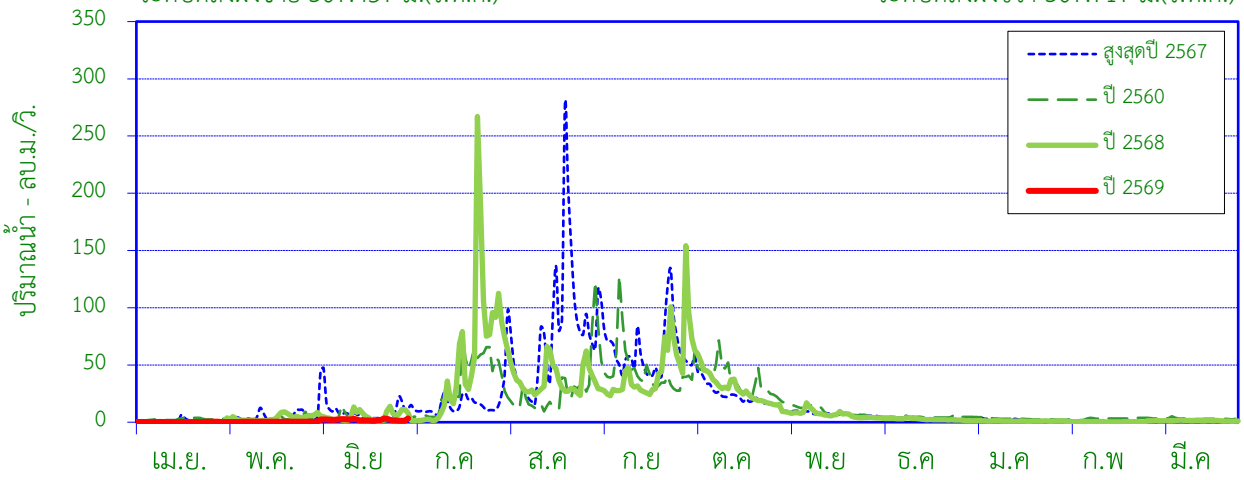

ศูนย์เสาระดับ 298.586 ม.(ร.ท.ก.) พื้นที่รับน้ำ 853 ตร.กม.

พิกัดสถานี Lat 19°09'24"N Long 100°19'36"E

สถิติที่เคยปรากฏ

1. สถิติระดับน้ำสูงสุด	*6.79*	ม. (26 มิ.ย. 54)
2. สถิติปริมาณน้ำไหลสูงสุด	*525.92*	ลบ.ม./วินาที (26 มิ.ย. 54)
3. สถิติระดับน้ำต่ำสุด	*1.29*	ม. (11 พ.ค. 45)
4. สถิติปริมาณน้ำไหลต่ำสุด	*0.00*	ลบ.ม./วินาที (11 พ.ค. 45)
5. สถิติปริมาณน้ำเฉลี่ยของเดือน มิ.ย. (2541 - 2567)	*10.96*	ล้าน ลบ.ม.
6. สถิติปริมาณน้ำเฉลี่ยสะสมรายปี (2541 - 2567)	*378.3*	ล้าน ลบ.ม.

ข้อมูลน้ำท่าของ เดือน มิถุนายน 2569

1. ระดับน้ำสูงสุด	*2.44*	ม. (30 มิ.ย. 69)
2. ปริมาณน้ำไหลสูงสุด	*3.32*	ลบ.ม./วินาที
3. ระดับน้ำต่ำสุด	*2.30*	ม. (18 มิ.ย. 69)
4. ปริมาณน้ำไหลต่ำสุด	*1.21*	ลบ.ม./วินาที
5. ปริมาณน้ำรวมทั้งเดือน	*5.40*	ล้าน ลบ.ม.
6. น้ำท่าประจำเดือนนี้อยู่ในเกณฑ์	***น้อย***	

ปริมาณน้ำรายเดือน - ล้าน ลูกบาศก์เมตร

เดือน	เม.ย.	พ.ค.	มิ.ย.	ก.ค.	ส.ค.	ก.ย.	ต.ค.	พ.ย.	ธ.ค.	ม.ค.	ก.พ.	มี.ค	ปี
เฉลี่ย 2541-2567	4.61	10.96	16.10	40.17	98.97	103.12	50.92	22.17	11.94	8.31	5.63	5.43	378.32
เฉลี่ยสะสม	4.61	15.57	31.68	71.84	170.82	273.94	324.85	347.02	358.96	367.26	372.89	378.32	
ปี 2569	0.75	0.97	5.40										7.12
สะสมปี 2569	0.75	1.72	7.12										

สถานี น้ำควร (Y.36) บ้านป่าคา ต.ควร อ.ปง จ.พะเยา

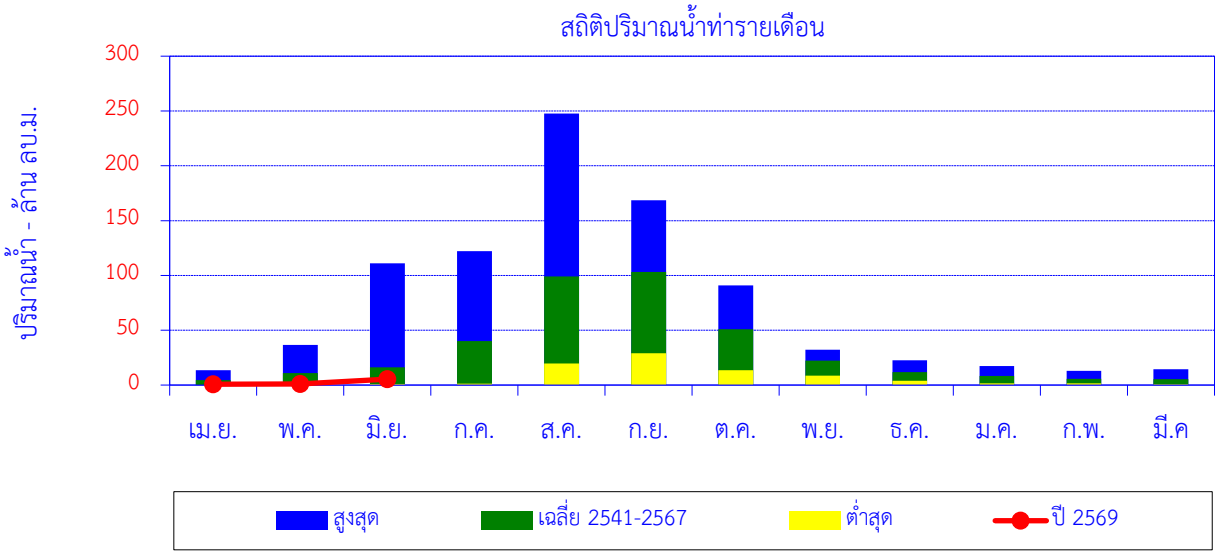

เดือน	เม.ย.	พ.ค.	มิ.ย.	ก.ค.	ส.ค.	ก.ย.	ต.ค.	พ.ย.	ธ.ค.	ม.ค.	ก.พ.	มี.ค	ปี
สูงสุด	13.44	36.55	111.18	122.14	247.82	168.59	91.00	32.22	22.71	17.22	12.83	14.55	
เฉลี่ย 2541-2567	4.61	10.96	16.10	40.17	98.97	103.12	50.92	22.17	11.94	8.31	5.63	5.43	378.32
ต่ำสุด	0.00	0.53	1.07	1.37	19.79	29.05	13.49	8.47	4.03	1.65	1.68	0.67	
ปี 2569	0.75	0.97	5.40										7.12

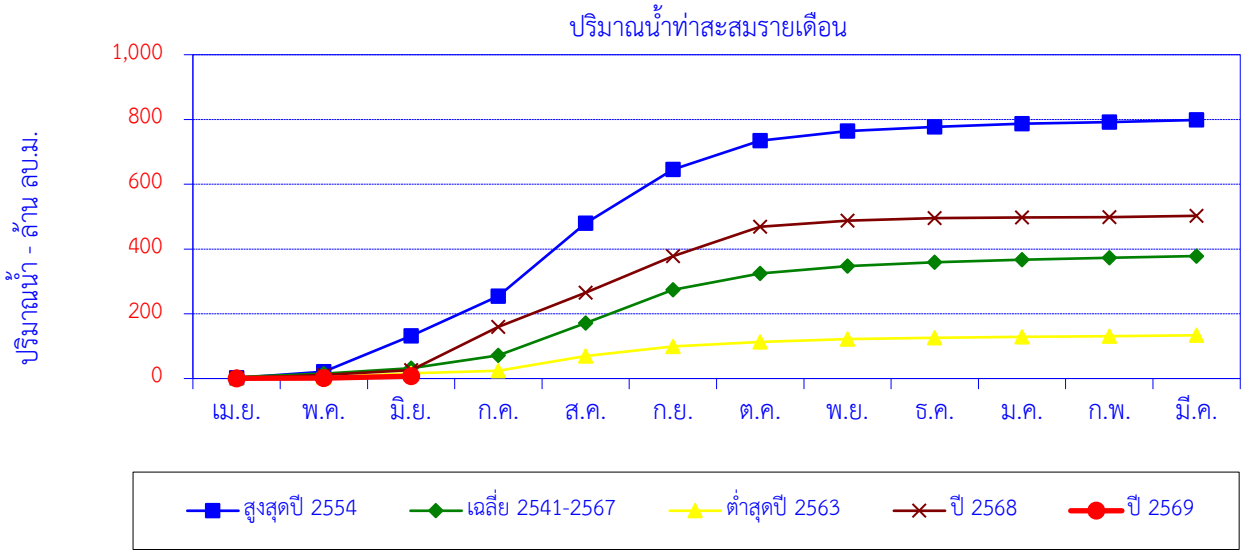

เดือน	เม.ย.	พ.ค.	มิ.ย.	ก.ค.	ส.ค.	ก.ย.	ต.ค.	พ.ย.	ธ.ค.	ม.ค.	ก.พ.	มี.ค.	ปี
สูงสุดปี 2554	1.93	18.97	111.18	122.14	225.63	165.63	88.76	29.75	13.35	10.03	5.06	6.04	798.46
สะสมปี 2554	1.93	20.89	132.08	254.21	479.84	645.47	734.23	763.98	777.33	787.35	792.42	798.46	
เฉลี่ย 2541-2567	4.61	10.96	16.10	40.17	98.97	103.12	50.92	22.17	11.94	8.31	5.63	5.43	378.32
เฉลี่ยสะสม	4.61	15.57	31.68	71.84	170.82	273.94	324.85	347.02	358.96	367.26	372.89	378.32	
ต่ำสุดปี 2563	2.08	1.98	11.91	8.23	45.54	29.05	14.29	8.47	4.68	2.67	2.31	2.35	133.55
สะสมปี 2563	2.08	4.06	15.97	24.20	69.74	98.79	113.08	121.55	126.23	128.90	131.20	133.55	
ปี 2568	0.86	10.55	14.43	133.88	105.09	112.56	91.03	19.36	7.36	2.78	1.00	3.65	502.55
สะสมปี 2568	0.86	11.41	25.84	159.72	264.81	377.37	468.40	487.76	495.12	497.90	498.90	502.55	
ปี 2569	0.75	0.97	5.40										7.12
สะสมปี 2569	0.75	1.72	7.12										

สถานี แม่น้ำยม (Y.37) บ้านวังชิ้น ต.วังชิ้น อ.วังชิ้น จ.แพร่

ปริมาณน้ำเฉลี่ยรายวัน

ระดับตลิ่งฝั่งซ้าย 105.390 ม.(ร.ท.ก.) ระดับตลิ่งฝั่งขวา 106.467 ม.(ร.ท.ก.)

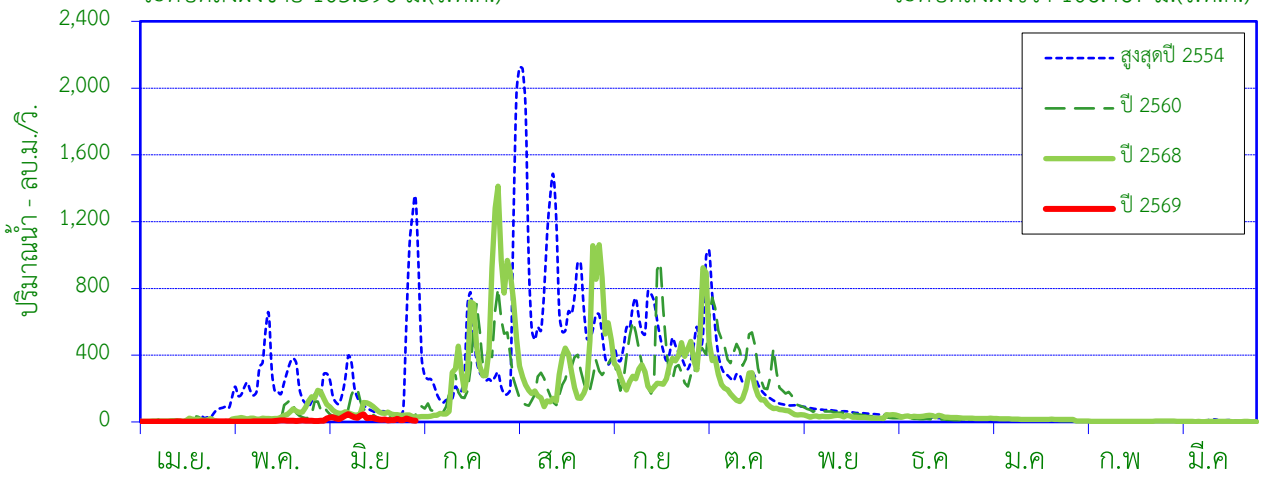

ศูนย์เสาระดับ 92.280 ม.(ร.ท.ก.) พื้นที่รับน้ำ 10,305 ตร.กม.

พิกัดสถานี Lat 17°53'48"N Long 99°36'28"E

สถิติที่เคยปรากฏ

1. สถิติระดับน้ำสูงสุด	*13.45*	ม. (4 ส.ค. 54)
2. สถิติปริมาณน้ำไหลสูงสุด	*2,151*	ลบ.ม./วินาที (4 ส.ค. 54)
3. สถิติระดับน้ำต่ำสุด	*1.27*	ม. (24 ม.ค. 50)
4. สถิติปริมาณน้ำไหลต่ำสุด	*0.00*	ลบ.ม./วินาที (3 ม.ค. 57)
5. สถิติปริมาณน้ำเฉลี่ยของเดือน มิ.ย. (2542 - 2567)	*124.79*	ล้าน ลบ.ม.
6. สถิติปริมาณน้ำเฉลี่ยสะสมรายปี (2542 - 2567)	*2,707*	ล้าน ลบ.ม.

ข้อมูลน้ำท่าของ เดือน มิถุนายน 2569

1. ระดับน้ำสูงสุด	*2.68*	ม. (8 มิ.ย. 69)
2. ปริมาณน้ำไหลสูงสุด	*46.60*	ลบ.ม./วินาที
3. ระดับน้ำต่ำสุด	*1.94*	ม. (30 มิ.ย. 69)
4. ปริมาณน้ำไหลต่ำสุด	*7.84*	ลบ.ม./วินาที
5. ปริมาณน้ำรวมทั้งเดือน	*56.66*	ล้าน ลบ.ม.
6. น้ำท่าประจำเดือนนี้อยู่ในเกณฑ์	***น้อย***	

ปริมาณน้ำรายเดือน - ล้าน ลูกบาศก์เมตร

เดือน	เม.ย.	พ.ค.	มิ.ย.	ก.ค.	ส.ค.	ก.ย.	ต.ค.	พ.ย.	ธ.ค.	ม.ค.	ก.พ.	มี.ค	ปี
เฉลี่ย 2542-2567	24.55	128.78	124.79	226.63	674.67	882.06	419.17	135.16	45.02	19.87	9.86	16.01	2,707
เฉลี่ยสะสม	24.55	153.34	278.13	504.76	1,179	2,061	2,481	2,616	2,661	2,681	2,691	2,707	
ปี 2569	5.96	13.37	56.66										75.99
สะสมปี 2569	5.96	19.34	75.99										

สถานี แม่น้ำยม (Y.37) บ้านวังชิ้น ต.วังชิ้น อ.วังชิ้น จ.แพร่

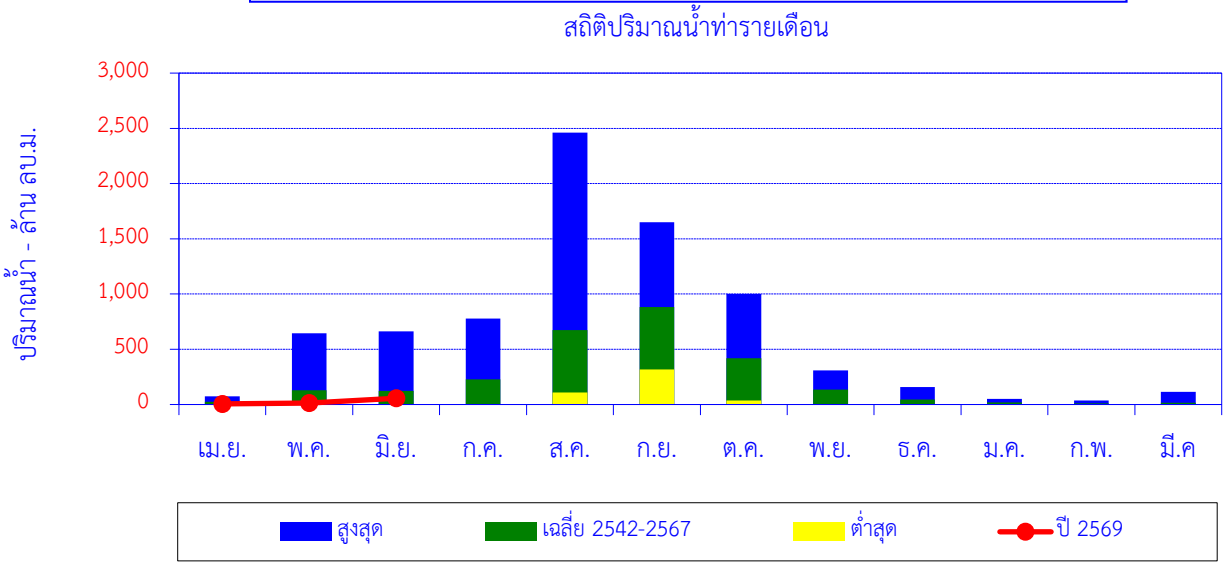

เดือน	เม.ย.	พ.ค.	มิ.ย.	ก.ค.	ส.ค.	ก.ย.	ต.ค.	พ.ย.	ธ.ค.	ม.ค.	ก.พ.	มี.ค	ปี
สูงสุด	73.88	643.86	663.38	777.13	2,460	1,650	1,000	309.04	157.12	50.97	37.77	113.56	
เฉลี่ย 2542-2567	24.55	128.78	124.79	226.63	674.67	882.06	419.17	135.16	45.02	19.87	9.86	16.01	2,707
ต่ำสุด	0.00	1.06	2.96	0.00	108.99	316.47	37.35	4.19	3.71	0.64	0.00	0.00	
ปี 2569	5.96	13.37	56.66										75.99

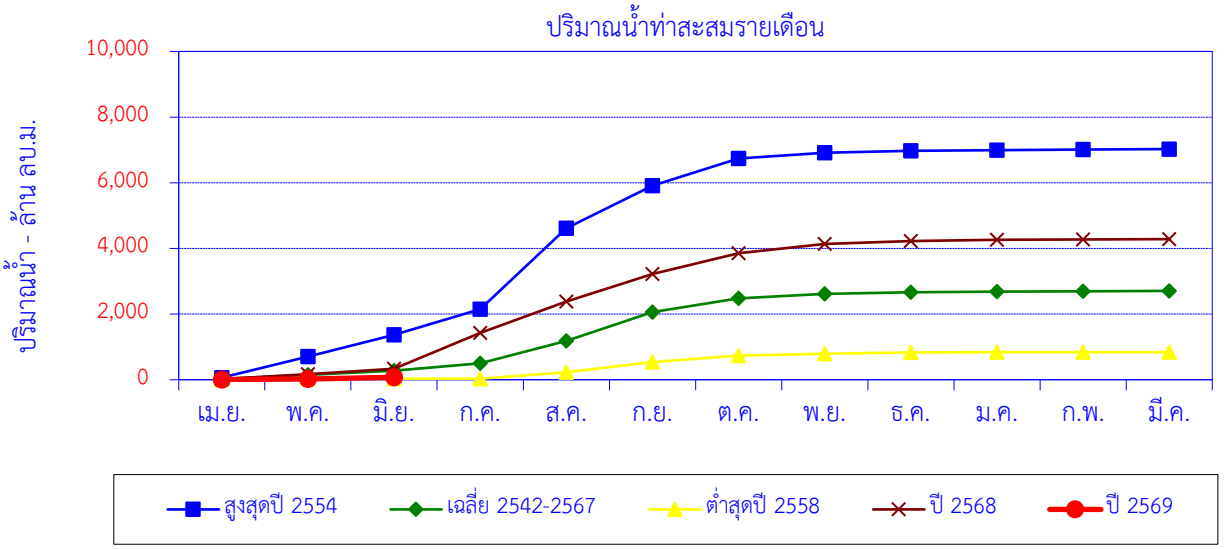

เดือน	เม.ย.	พ.ค.	มิ.ย.	ก.ค.	ส.ค.	ก.ย.	ต.ค.	พ.ย.	ธ.ค.	ม.ค.	ก.พ.	มี.ค.	ปี
สูงสุดปี 2554	64.81	643.86	663.38	777.13	2,460	1,297	831.10	173.32	60.94	23.22	15.17	16.03	7,026
สะสมปี 2554	64.81	708.67	1,372	2,149	4,610	5,906	6,737	6,911	6,972	6,995	7,010	7,026	
เฉลี่ย 2542-2567	24.55	128.78	124.79	226.63	674.67	882.06	419.17	135.16	45.02	19.87	9.86	16.01	2,707
เฉลี่ยสะสม	24.55	153.34	278.13	504.76	1,179	2,061	2,481	2,616	2,661	2,681	2,691	2,707	
ต่ำสุดปี 2558	11.74	12.70	4.66	0.00	194.01	316.47	192.02	64.56	39.98	3.73	0.00	0.00	839.88
สะสมปี 2558	11.74	24.45	29.11	29.11	223.12	539.59	731.61	796.17	836.15	839.88	839.88	839.88	
ปี 2568	19.94	153.73	156.81	1,100	955.25	837.16	631.18	281.41	85.18	45.17	9.88	8.35	4,284
สะสมปี 2568	19.94	173.67	330.47	1,430	2,385	3,222	3,854	4,135	4,220	4,265	4,275	4,284	
ปี 2569	5.96	13.37	56.66										75.99
สะสมปี 2569	5.96	19.34	75.99										

สถานี น้ำแม่คำมี (Y.38) บ้านแม่คำมีตำหนักธรรม ต.ตำหนักธรรม อ.หนองม่วงไข่ จ.แพร่

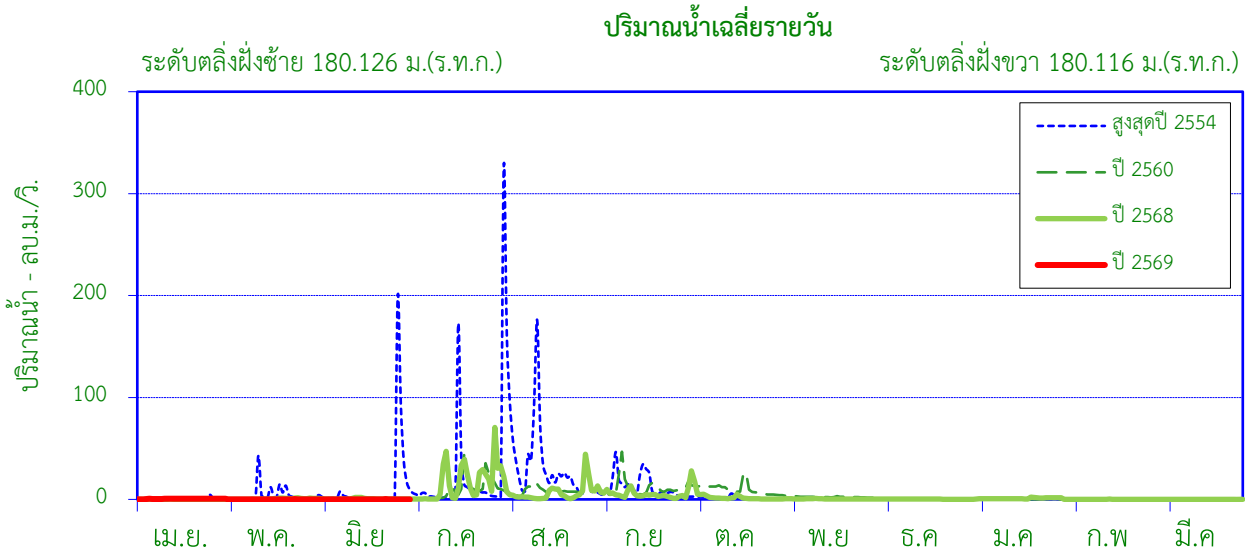

ศูนย์เสาระดับ 170.100 ม.(ร.ท.ก.) พื้นที่รับน้ำ 425 ตร.กม.

พิกัดสถานี Lat 18°15'54" N Long 100°14'28" E

สถิติที่เคยปรากฏ

1. สถิติระดับน้ำสูงสุด	*7.70*	ม. (16 มิ.ย. 47)
2. สถิติปริมาณน้ำไหลสูงสุด	*500.00*	ลบ.ม./วินาที (16 มิ.ย. 47)
3. สถิติระดับน้ำต่ำสุด	*0.90*	ม. (1 เม.ย 57)
4. สถิติปริมาณน้ำไหลต่ำสุด	*0.00*	ลบ.ม./วินาที (21 พ.ค. 53)
5. สถิติปริมาณน้ำเฉลี่ยของเดือน มิ.ย. (2542 - 2567)	*8.24*	ล้าน ลบ.ม.
6. สถิติปริมาณน้ำเฉลี่ยสะสมรายปี (2542 - 2567)	*128.7*	ล้าน ลบ.ม.

ข้อมูลน้ำท่าของ เดือน มิถุนายน 2569

1. ระดับน้ำสูงสุด	*0.14*	ม. (22 มิ.ย. 69)
2. ปริมาณน้ำไหลสูงสุด	*0.23*	ลบ.ม./วินาที
3. ระดับน้ำต่ำสุด	*-0.20*	ม. (29 มิ.ย. 69)
4. ปริมาณน้ำไหลต่ำสุด	*0.00*	ลบ.ม./วินาที
5. ปริมาณน้ำรวมทั้งเดือน	*0.21*	ล้าน ลบ.ม.
6. น้ำท่าประจำเดือนนี้อยู่ในเกณฑ์	***น้อย***	

ปริมาณน้ำรายเดือน - ล้าน ลูกบาศก์เมตร

เดือน	เม.ย.	พ.ค.	มิ.ย.	ก.ค.	ส.ค.	ก.ย.	ต.ค.	พ.ย.	ธ.ค.	ม.ค.	ก.พ.	มี.ค	ปี
เฉลี่ย 2542-2567	1.93	5.14	8.24	14.89	35.75	33.22	16.69	6.27	2.50	1.76	1.22	1.06	128.68
เฉลี่ยสะสม	1.93	7.08	15.31	30.21	65.96	99.18	115.87	122.14	124.63	126.39	127.61	128.68	
ปี 2569	1.31	0.17	0.21										1.69
สะสมปี 2569	1.31	1.48	1.69										

สถานี น้ำแม่คำมี(Y.38)บ้านแม่คำมีตำหนักธรรม ต.ตำหนักธรรม อ.หนองม่วงไข่ จ.แพร่

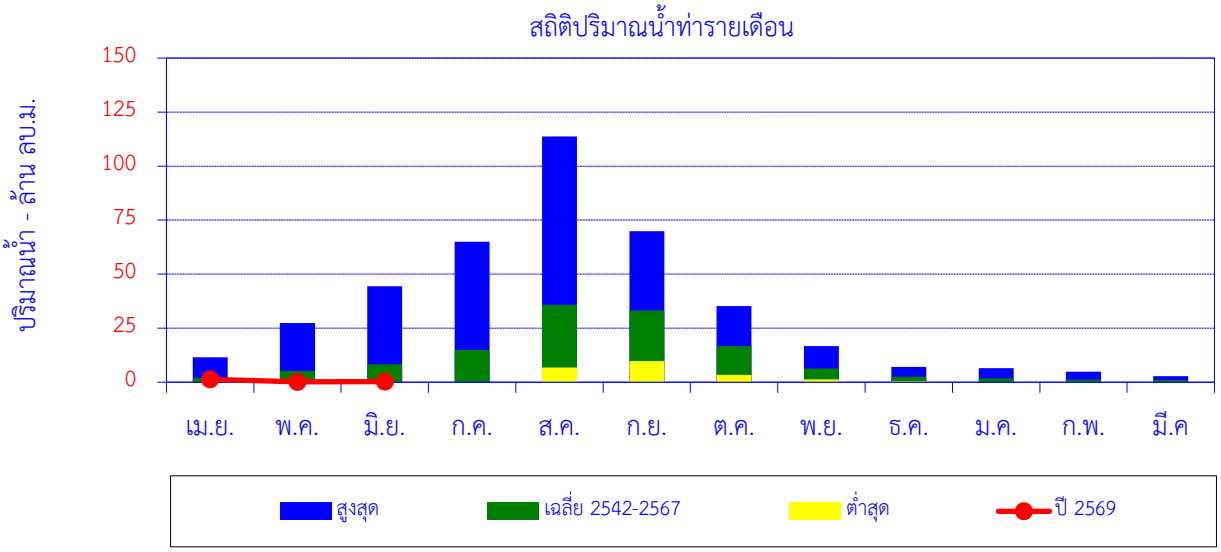

เดือน	เม.ย.	พ.ค.	มิ.ย.	ก.ค.	ส.ค.	ก.ย.	ต.ค.	พ.ย.	ธ.ค.	ม.ค.	ก.พ.	มี.ค	ปี
สูงสุด	11.54	27.40	44.39	64.94	113.78	69.85	35.24	16.66	7.10	6.42	4.88	2.84	
เฉลี่ย 2542-2567	1.93	5.14	8.24	14.89	35.75	33.22	16.69	6.27	2.50	1.76	1.22	1.06	128.68
ต่ำสุด	0.00	0.00	0.00	0.00	6.71	9.80	3.42	1.25	0.36	0.00	0.00	0.00	
ปี 2569	1.31	0.17	0.21										1.69

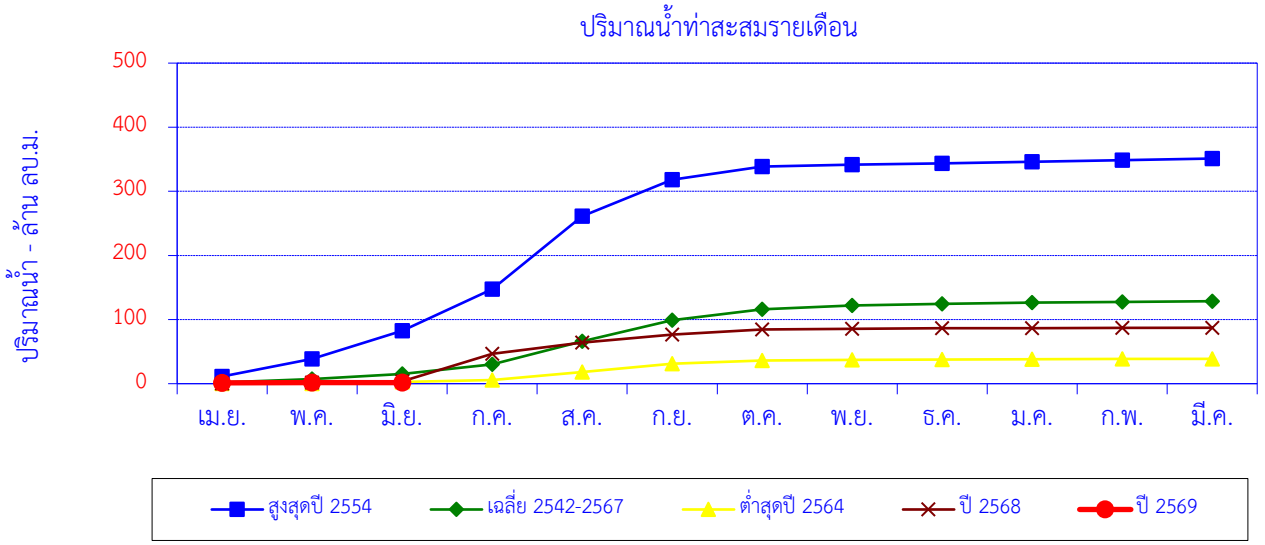

เดือน	เม.ย.	พ.ค.	มิ.ย.	ก.ค.	ส.ค.	ก.ย.	ต.ค.	พ.ย.	ธ.ค.	ม.ค.	ก.พ.	มี.ค.	ปี
สูงสุดปี 2554	11.28	27.40	43.75	64.94	113.78	57.22	20.11	3.19	1.95	2.44	2.43	2.69	351.19
สะสมปี 2554	11.28	38.67	82.43	147.37	261.15	318.38	338.48	341.67	343.62	346.06	348.50	351.19	
เฉลี่ย 2542-2567	1.93	5.14	8.24	14.89	35.75	33.22	16.69	6.27	2.50	1.76	1.22	1.06	128.68
เฉลี่ยสะสม	1.93	7.08	15.31	30.21	65.96	99.18	115.87	122.14	124.63	126.39	127.61	128.68	
ต่ำสุดปี 2564	0.11	0.11	2.56	2.98	12.46	13.03	4.87	1.27	0.47	0.34	0.21	0.30	38.73
สะสมปี 2564	0.11	0.22	2.78	5.77	18.23	31.26	36.13	37.40	37.88	38.22	38.42	38.73	
ปี 2568	0.31	1.60	1.57	43.16	17.50	12.38	7.93	1.21	0.69	0.36	0.31	0.20	87.23
สะสมปี 2568	0.31	1.92	3.48	46.65	64.15	76.53	84.46	85.67	86.36	86.72	87.03	87.23	
ปี 2569	1.31	0.17	0.21										1.69
สะสมปี 2569	1.31	1.48	1.69										

สถานี น้ำปี้ Y.65 บ้านพี้ใต้ ต.บ้านพี้ อ.บ้านหลวง จ.น่าน

ปริมาณน้ำเฉลี่ยรายวัน

ระดับตลิ่งฝั่งซ้าย 349.640 ม.(ร.ท.ก.) ระดับตลิ่งฝั่งขวา 349.654 ม.(ร.ท.ก.)

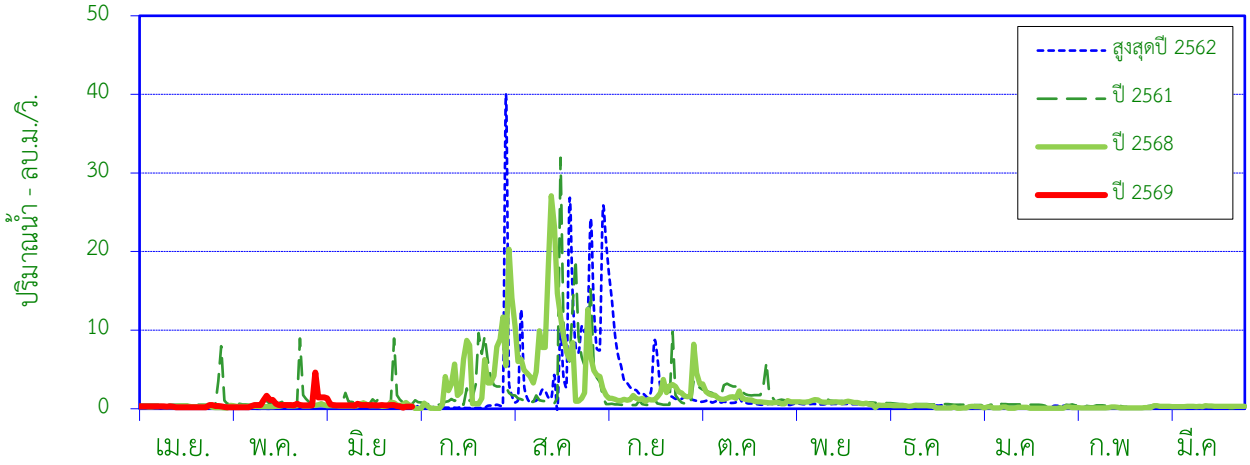

ศูนย์เสาระดับ 343.540 ม.(ร.ท.ก.) พื้นที่รับน้ำ 124 ตร.กม.

พิกัดสถานี Lat 18°52'38" N Long 100°26'19" E

สถิติที่เคยปรากฏ

1. สถิติระดับน้ำสูงสุด	*2.48*	ม. (18 ส.ค. 61)
2. สถิติปริมาณน้ำไหลสูงสุด	*44.47*	ลบ.ม./วินาที (14 มิ.ย. 64)
3. สถิติระดับน้ำต่ำสุด	*0.28*	ม. (28 มี.ค 61)
4. สถิติปริมาณน้ำไหลต่ำสุด	*0.04*	ลบ.ม./วินาที (28 มี.ค. 61)
5. สถิติปริมาณน้ำเฉลี่ยของเดือน มิ.ย. (2561-2567)	*1.98*	ล้าน ลบ.ม.
6. สถิติปริมาณน้ำเฉลี่ยสะสมรายปี (2561-2567)	*37.4*	ล้าน ลบ.ม.

ข้อมูลน้ำท่าของ เดือน มิถุนายน 2569

1. ระดับน้ำสูงสุด	*0.85*	ม. (1 มิ.ย. 69)
2. ปริมาณน้ำไหลสูงสุด	*1.46*	ลบ.ม./วินาที
3. ระดับน้ำต่ำสุด	*0.45*	ม. (27 มิ.ย. 69)
4. ปริมาณน้ำไหลต่ำสุด	*0.14*	ลบ.ม./วินาที
5. ปริมาณน้ำรวมทั้งเดือน	*1.25*	ล้าน ลบ.ม.
6. น้ำท่าประจำเดือนนี้อยู่ในเกณฑ์	***น้อย***	

ปริมาณน้ำรายเดือน - ล้าน ลูกบาศก์เมตร

เดือน	เม.ย.	พ.ค.	มิ.ย.	ก.ค.	ส.ค.	ก.ย.	ต.ค.	พ.ย.	ธ.ค.	ม.ค.	ก.พ.	มี.ค	ปี
เฉลี่ย 2561-2567	0.68	1.35	1.98	3.08	12.55	7.99	4.39	2.11	1.21	0.93	0.63	0.54	37.44
เฉลี่ยสะสม	0.68	2.03	4.01	7.08	19.64	27.63	32.02	34.13	35.35	36.27	36.90	37.44	
ปี 2569	0.71	1.88	1.25										3.84
สะสมปี 2569	0.71	2.59	3.84										

สถานี น้ำปี้ Y.65 บ้านพี้ใต้ ต.บ้านพี้ อ.บ้านหลวง จ.น่าน

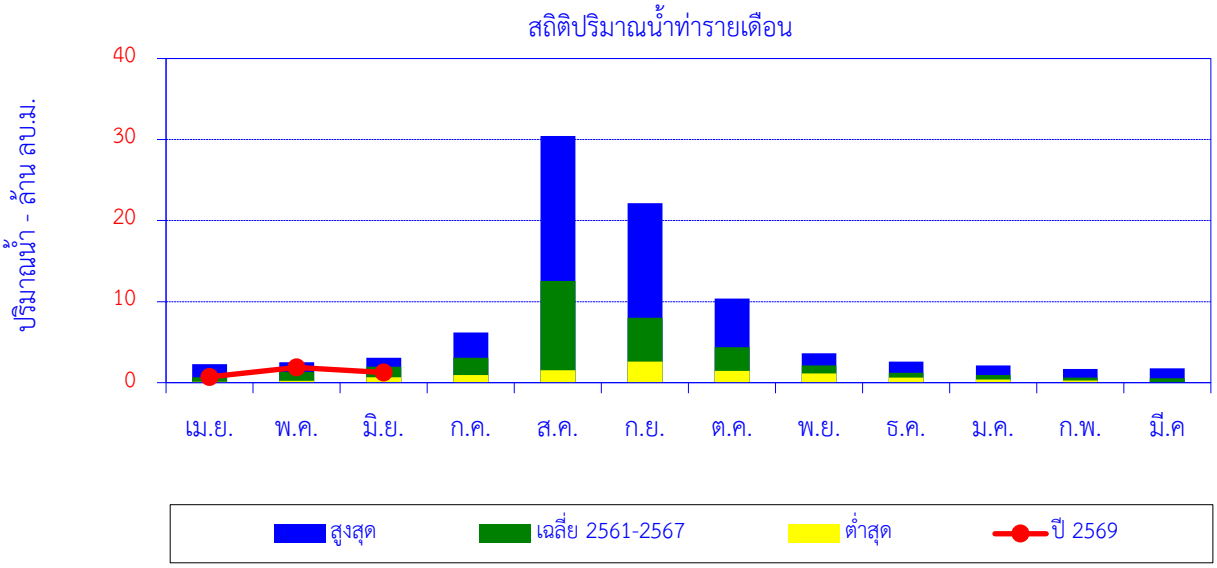

เดือน	เม.ย.	พ.ค.	มิ.ย.	ก.ค.	ส.ค.	ก.ย.	ต.ค.	พ.ย.	ธ.ค.	ม.ค.	ก.พ.	มี.ค	ปี
สูงสุด	2.29	2.52	3.06	6.18	30.44	22.15	10.39	3.64	2.58	2.11	1.68	1.77	
เฉลี่ย 2561-2567	0.68	1.35	1.98	3.08	12.55	7.99	4.39	2.11	1.21	0.93	0.63	0.54	37.44
ต่ำสุด	0.11	0.24	0.68	0.92	1.52	2.60	1.46	1.12	0.64	0.38	0.26	0.00	
ปี 2569	0.71	1.88	1.25										3.84

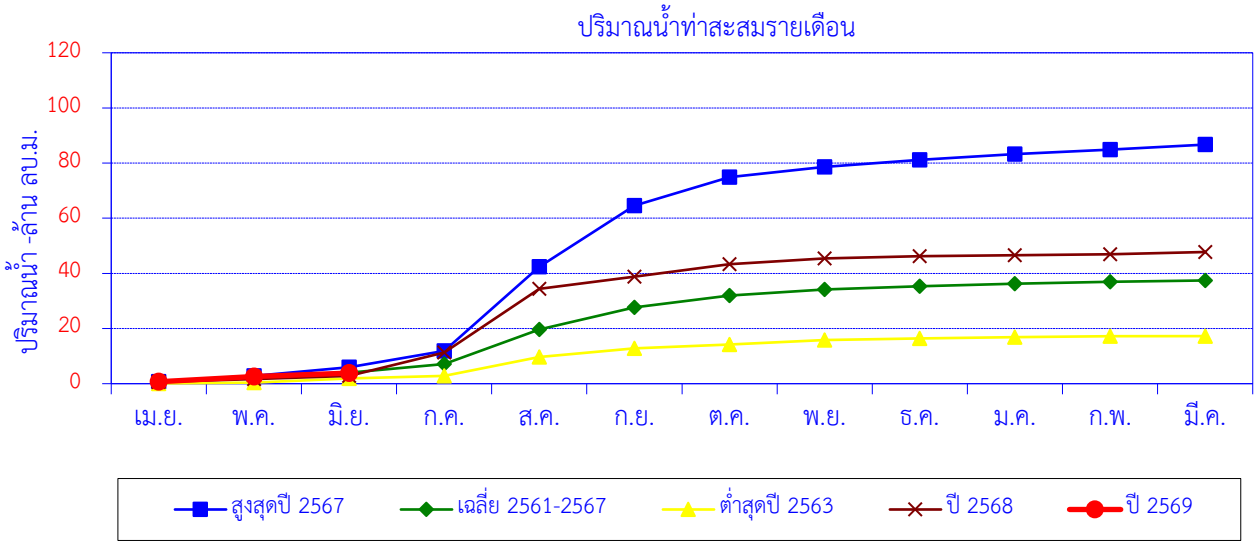

เดือน	เม.ย.	พ.ค.	มิ.ย.	ก.ค.	ส.ค.	ก.ย.	ต.ค.	พ.ย.	ธ.ค.	ม.ค.	ก.พ.	มี.ค.	ปี
สูงสุดปี 2567	0.79	2.07	3.06	6.02	30.44	22.15	10.39	3.64	2.58	2.11	1.68	1.77	86.70
สะสมปี 2567	0.79	2.86	5.92	11.94	42.39	64.53	74.93	78.56	81.14	83.25	84.93	86.70	
เฉลี่ย 2561-2567	0.68	1.35	1.98	3.08	12.55	7.99	4.39	2.11	1.21	0.93	0.63	0.54	37.44
เฉลี่ยสะสม	0.68	2.03	4.01	7.08	19.64	27.63	32.02	34.13	35.35	36.27	36.90	37.44	
ต่ำสุดปี 2563	0.11	0.24	1.61	0.92	6.83	3.07	1.46	1.54	0.66	0.43	0.30	0.07	17.25
สะสมปี 2563	0.11	0.34	1.95	2.88	9.71	12.79	14.25	15.79	16.45	16.88	17.18	17.25	
ปี 2568	0.67	0.97	1.18	8.48	23.17	4.38	4.48	2.13	0.78	0.37	0.32	0.84	47.76
สะสมปี 2568	0.67	1.64	2.81	11.29	34.46	38.84	43.32	45.44	46.23	46.60	46.92	47.76	
ปี 2569	0.71	1.88	1.25										3.84
สะสมปี 2569	0.71	2.59	3.84										

สถานี แม่น้ำน่าน (N.1) สำนักงานป่าไม้ ต.ในเวียง อ.เมือง จ.น่าน

ระดับตลิ่งฝั่งซ้าย 204.225 ม.(ร.ท.ก.) **ปริมาณน้ำเฉลี่ยรายวัน** ระดับตลิ่งฝั่งขวา 204.152 ม.(ร.ท.ก.)

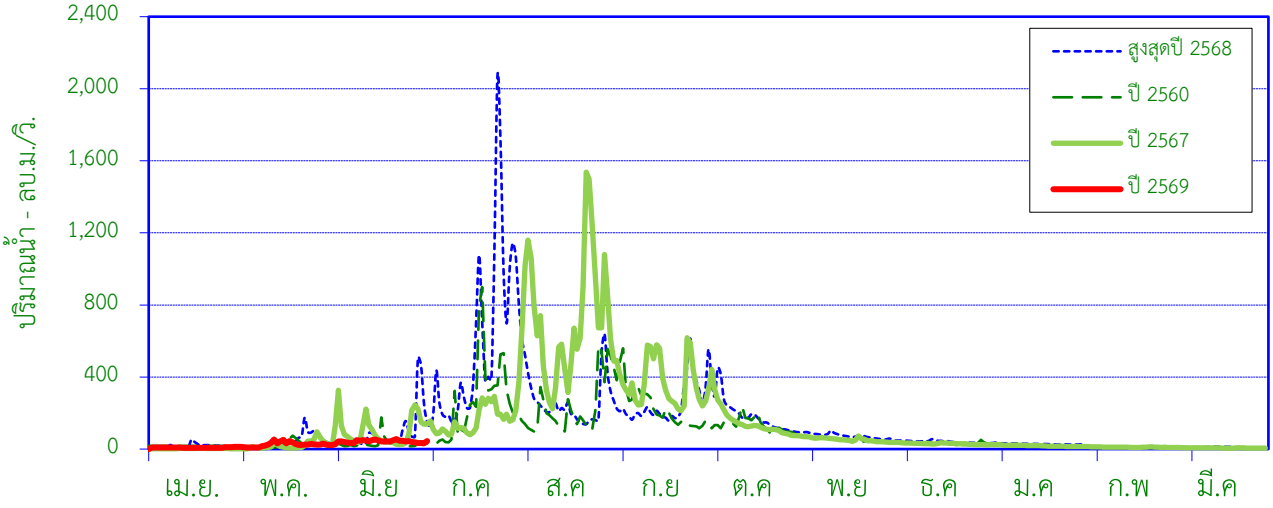

ศูนย์เสาระดับ 192.200 ม.(ร.ท.ก.) พื้นที่รับน้ำ 4,560 ตร.กม.

พิกัดสถานี Lat 18°46'26"N Long 100°46'56"E

สถิติที่เคยปรากฏ

1. สถิติระดับน้ำสูงสุด	*8.42*	ม. (21 ส.ค. 49)
2. สถิติปริมาณน้ำไหลสูงสุด	*2,862.5*	ลบ.ม./วินาที (21 ส.ค. 49)
3. สถิติระดับน้ำต่ำสุด	*-1.44*	ม. (31 มี.ค. 2486)
4. สถิติปริมาณน้ำไหลต่ำสุด	*0.00*	ลบ.ม./วินาที (6 พ.ค. 12)
5. สถิติปริมาณน้ำเฉลี่ยของเดือน มิ.ย. (2465-2567)	*163.71*	ล้าน ลบ.ม.
6. สถิติปริมาณน้ำเฉลี่ยสะสมรายปี (2465-2567)	*2,946*	ล้าน ลบ.ม.

ข้อมูลน้ำท่าของ เดือน มิถุนายน 2569

1. ระดับน้ำสูงสุด	*0.50*	ม. (20 มิ.ย. 69)
2. ปริมาณน้ำไหลสูงสุด	*55.50*	ลบ.ม./วินาที
3. ระดับน้ำต่ำสุด	*0.12*	ม. (29 มิ.ย. 69)
4. ปริมาณน้ำไหลต่ำสุด	*31.70*	ลบ.ม./วินาที
5. ปริมาณน้ำรวมทั้งเดือน	*110.92*	ล้าน ลบ.ม.
6. น้ำท่าเดือนนี้อยู่ในเกณฑ์	***น้อย***	

ปริมาณน้ำรายเดือน - ล้าน ลูกบาศก์เมตร													
เดือน	เม.ย.	พ.ค.	มิ.ย.	ก.ค.	ส.ค.	ก.ย.	ต.ค.	พ.ย.	ธ.ค.	ม.ค.	ก.พ.	มี.ค	ปี
เฉลี่ย 2465-2567	29.87	67.39	163.71	472.40	940.23	715.53	274.63	115.29	67.49	45.10	29.45	24.50	2,946
เฉลี่ยสะสม	29.87	97.26	260.97	733.37	1,674	2,389	2,664	2,779	2,847	2,892	2,921	2,946	
ปี 2569	21.88	68.97	110.92										201.77
สะสมปี 2569	21.88	90.85	201.77										

สถานี แม่น้ำน่าน (N.1) สำนักงานป่าไม้ ต.ในเวียง อ.เมือง จ.น่าน

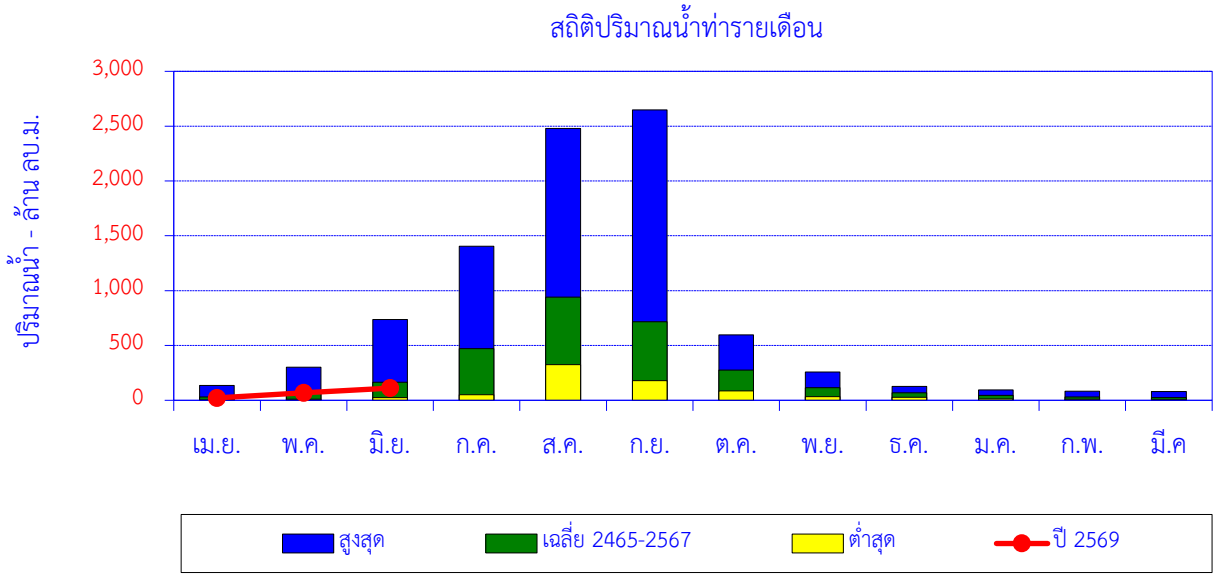

เดือน	เม.ย.	พ.ค.	มิ.ย.	ก.ค.	ส.ค.	ก.ย.	ต.ค.	พ.ย.	ธ.ค.	ม.ค.	ก.พ.	มี.ค	ปี
สูงสุด	135.00	302.27	737.23	1,404	2,478	2,647	598.00	258.10	127.36	95.30	84.10	80.20	
เฉลี่ย 2465-2567	29.87	67.39	163.71	472.40	940.23	715.53	274.63	115.29	67.49	45.10	29.45	24.50	2,946
ต่ำสุด	2.04	9.54	25.40	49.50	324.00	178.00	86.70	32.50	27.47	13.42	9.07	3.77	
ปี 2569	21.88	68.97	110.92										201.77

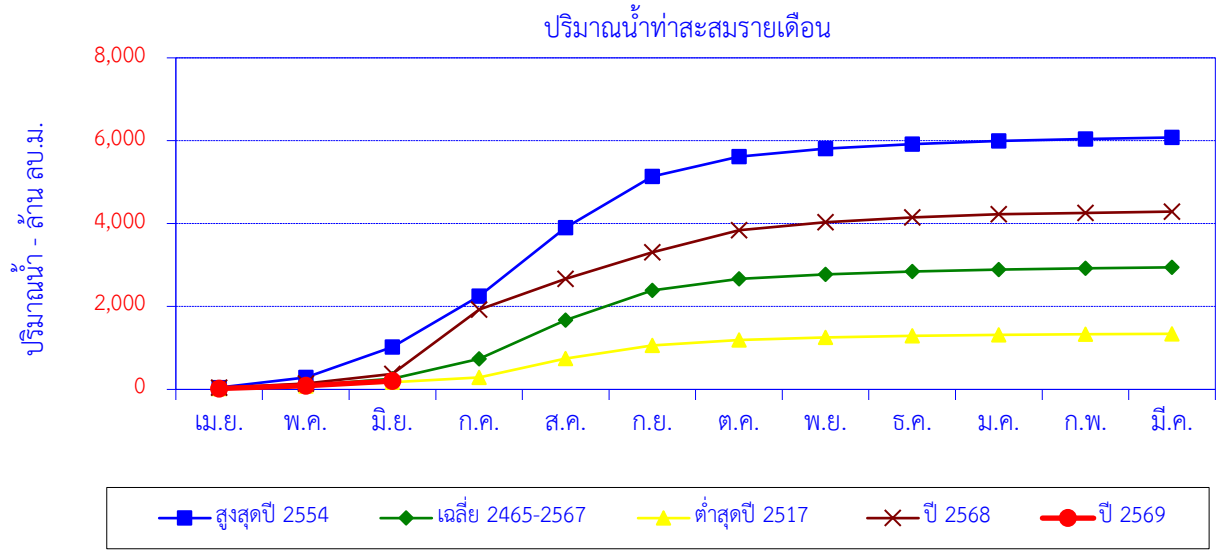

เดือน	เม.ย.	พ.ค.	มิ.ย.	ก.ค.	ส.ค.	ก.ย.	ต.ค.	พ.ย.	ธ.ค.	ม.ค.	ก.พ.	มี.ค.	ปี
สูงสุดปี 2554	45.48	240.68	737.23	1,227	1,652	1,234	483.75	193.82	107.71	74.67	45.81	36.35	6,078
สะสมปี 2554	45.48	286.16	1,023	2,250	3,902	5,136	5,620	5,814	5,922	5,996	6,042	6,078	
เฉลี่ย 2465-2567	29.87	67.39	163.71	472.40	940.23	715.53	274.63	115.29	67.49	45.10	29.45	24.50	2,946
เฉลี่ยสะสม	29.87	97.26	260.97	733.37	1,674	2,389	2,664	2,779	2,847	2,892	2,921	2,946	
ต่ำสุดปี 2517	18.50	58.70	96.80	116.00	452.00	316.00	132.00	62.70	36.40	24.50	14.20	13.90	1,342
สะสมปี 2517	18.50	77.20	174.00	290.00	742.00	1,058	1,190	1,253	1,289	1,314	1,328	1,342	
ปี 2568	39.23	104.01	234.08	1,548.09	739.12	643.08	536.86	192.34	112.57	76.98	34.48	29.71	4,291
สะสมปี 2568	39.23	143.23	377.31	1,925.40	2,665	3,308	3,844	4,037	4,149	4,226	4,261	4,291	
ปี 2569	21.88	68.97	110.92										201.77
สะสมปี 2569	21.88	90.85	201.77										

สถานี แม่น้ำน่าน (N.13A) บ้านไผ่งาม ต.ขึ่ง อ.เวียงสา จ.น่าน

ปริมาณน้ำเฉลี่ยรายวัน

ระดับตลิ่งฝั่งซ้าย 190.258 ม.(ร.ท.ก.) ระดับตลิ่งฝั่งขวา 192.612 ม.(ร.ท.ก.)

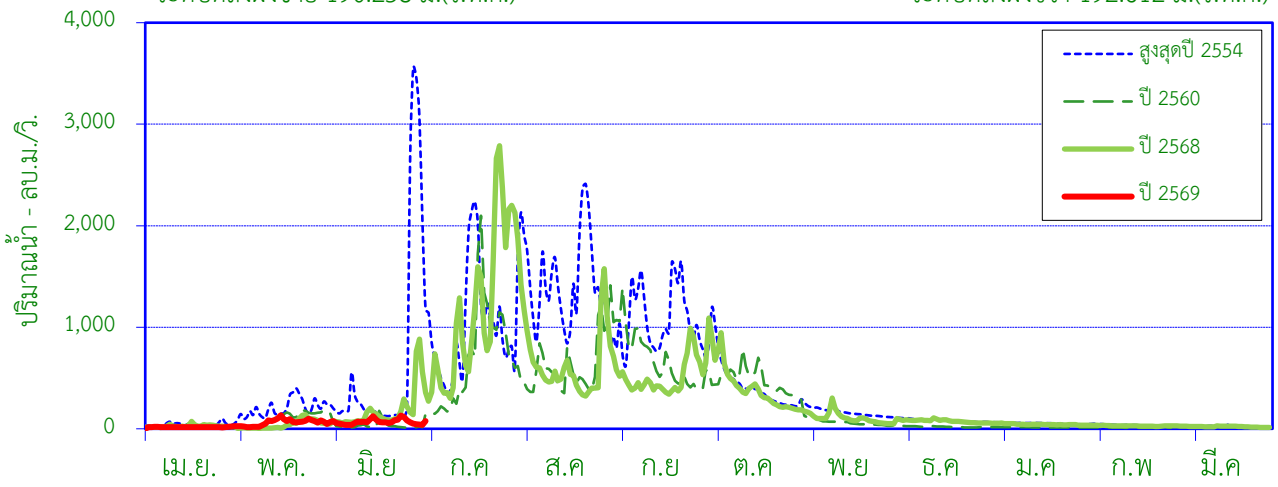

ศูนย์เสาระดับ 177.400 ม.(ร.ท.ก.) พื้นที่รับน้ำ 8,706 ตร.กม.

พิกัดสถานี Lat 18°33'12"N Long 100°46'03"E

สถิติที่เคยปรากฏ

1. สถิติระดับน้ำสูงสุด	*11.35*	ม. (1 ก.ย. 38)
2. สถิติปริมาณน้ำไหลสูงสุด	*4,153*	ลบ.ม./วินาที (1 ก.ย. 38)
3. สถิติระดับน้ำต่ำสุด	*0.34*	ม. (17 เม.ย. 56)
4. สถิติปริมาณน้ำไหลต่ำสุด	*3.60*	ลบ.ม./วินาที (25 เม.ย. 52)
5. สถิติปริมาณน้ำเฉลี่ยของเดือน มิ.ย. (2530-2567)	*370.22*	ล้าน ลบ.ม.
6. สถิติปริมาณน้ำเฉลี่ยสะสมรายปี (2530-2567)	*6,610*	ล้าน ลบ.ม.

ข้อมูลน้ำท่าของ เดือน มิถุนายน 2569

1. ระดับน้ำสูงสุด	*0.85*	ม. (22 มิ.ย. 69)
2. ปริมาณน้ำไหลสูงสุด	*128.75*	ลบ.ม./วินาที
3. ระดับน้ำต่ำสุด	*0.09*	ม. (5 มิ.ย. 69)
4. ปริมาณน้ำไหลต่ำสุด	*36.75*	ลบ.ม./วินาที
5. ปริมาณน้ำรวมทั้งเดือน	*175.67*	ล้าน ลบ.ม.
6. น้ำท่าประจำเดือนนี้อยู่ในเกณฑ์	***น้อย***	

ปริมาณน้ำรายเดือน - ล้าน ลูกบาศก์เมตร													
เดือน	เม.ย.	พ.ค.	มิ.ย.	ก.ค.	ส.ค.	ก.ย.	ต.ค.	พ.ย.	ธ.ค.	ม.ค.	ก.พ.	มี.ค	ปี
เฉลี่ย 2530-2567	68.64	184.47	370.22	972.16	2,045	1,619	665.52	278.95	162.60	111.21	72.41	59.67	6,610
เฉลี่ยสะสม	68.64	253.11	623.33	1,595	3,641	5,260	5,925	6,204	6,367	6,478	6,551	6,610	
ปี 2569	44.53	170.38	175.67										390.58
สะสมปี 2569	44.53	214.91	390.58										

สถานี แม่น้ำน่าน (N.13A) บ้านไผ่งาม ต.ขึ่ง อ.เวียงสา จ.น่าน

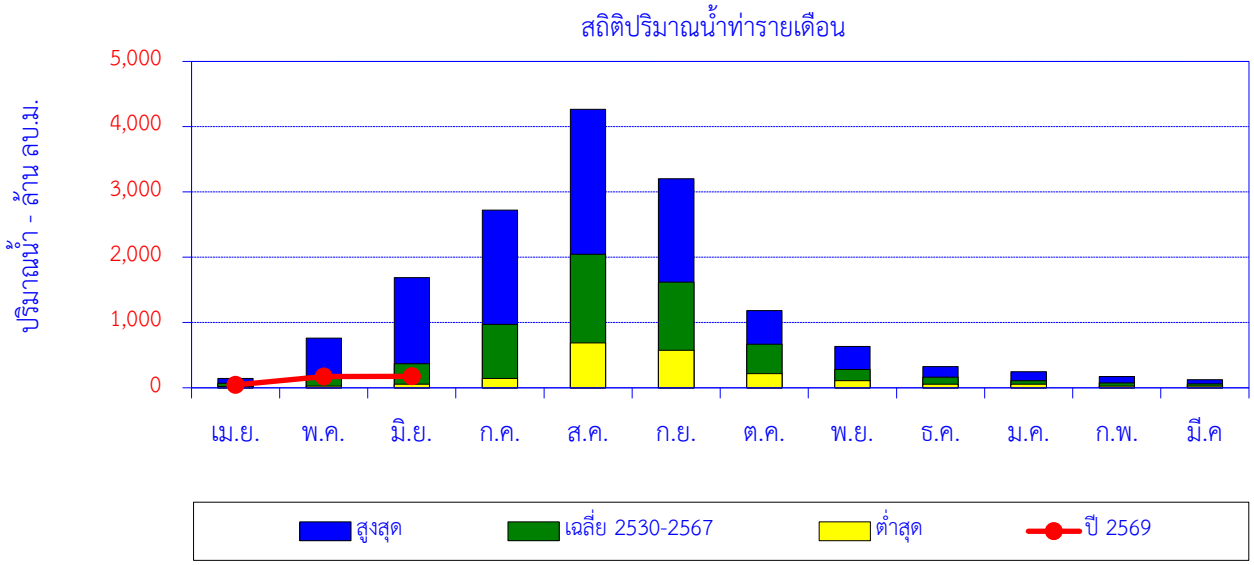

เดือน	เม.ย.	พ.ค.	มิ.ย.	ก.ค.	ส.ค.	ก.ย.	ต.ค.	พ.ย.	ธ.ค.	ม.ค.	ก.พ.	มี.ค	ปี
สูงสุด	144.52	760.20	1,686	2,723	4,269	3,201	1,185	633.62	323.00	248.11	171.26	124.90	
เฉลี่ย 2530-2567	68.64	184.47	370.22	972.16	2,045	1,619	665.52	278.95	162.60	111.21	72.41	59.67	6,610
ต่ำสุด	20.54	25.19	55.08	145.50	689.51	573.67	216.81	108.54	53.50	52.57	24.22	23.93	
ปี 2569	44.53	170.38	175.67										390.58

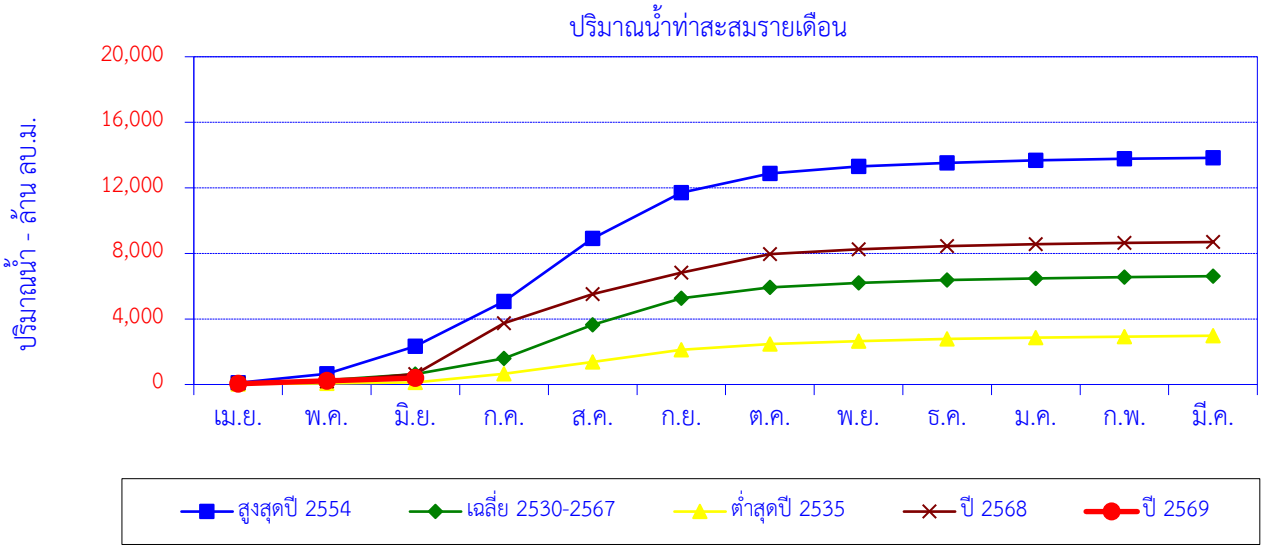

เดือน	เม.ย.	พ.ค.	มิ.ย.	ก.ค.	ส.ค.	ก.ย.	ต.ค.	พ.ย.	ธ.ค.	ม.ค.	ก.พ.	มี.ค.	ปี
สูงสุดปี 2554	101.87	548.14	1,686	2,723	3,857	2,781	1,185	423.20	226.13	146.64	91.16	61.16	13,830
สะสมปี 2554	101.87	650.01	2,336	5,059	8,916	11,697	12,882	13,305	13,531	13,677	13,769	13,830	
เฉลี่ย 2530-2567	68.64	184.47	370.22	972.16	2,045	1,619	665.52	278.95	162.60	111.21	72.41	59.67	6,610
เฉลี่ยสะสม	68.64	253.11	623.33	1,595	3,641	5,260	5,925	6,204	6,367	6,478	6,551	6,610	
ต่ำสุดปี 2535	28.50	32.30	57.80	530.40	723.60	735.00	370.70	160.10	139.80	84.80	53.70	59.90	2,977
สะสมปี 2535	28.50	60.80	118.60	649.00	1,373	2,108	2,478	2,638	2,778	2,863	2,917	2,977	
ปี 2568	68.23	109.66	462.48	3,098	1,773	1,321	1,127	281.61	206.82	118.17	70.56	56.96	5,030
สะสมปี 2568	68.23	177.89	640.37	3,739	5,512	6,833	7,960	8,242	8,448	8,567	8,637	8,694	
ปี 2569	44.53	170.38	175.67										390.58
สะสมปี 2569	44.53	214.91	390.58										

สถานี น้ำยาว (N.49) บ้านน้ำยาว ต.อวน อ.ปัว จ.น่าน

ปริมาณน้ำเฉลี่ยรายวัน

ระดับตลิ่งฝั่งซ้าย 273.206 ม.(ร.ท.ก.) ระดับตลิ่งฝั่งขวา 275.268 ม.(ร.ท.ก.)

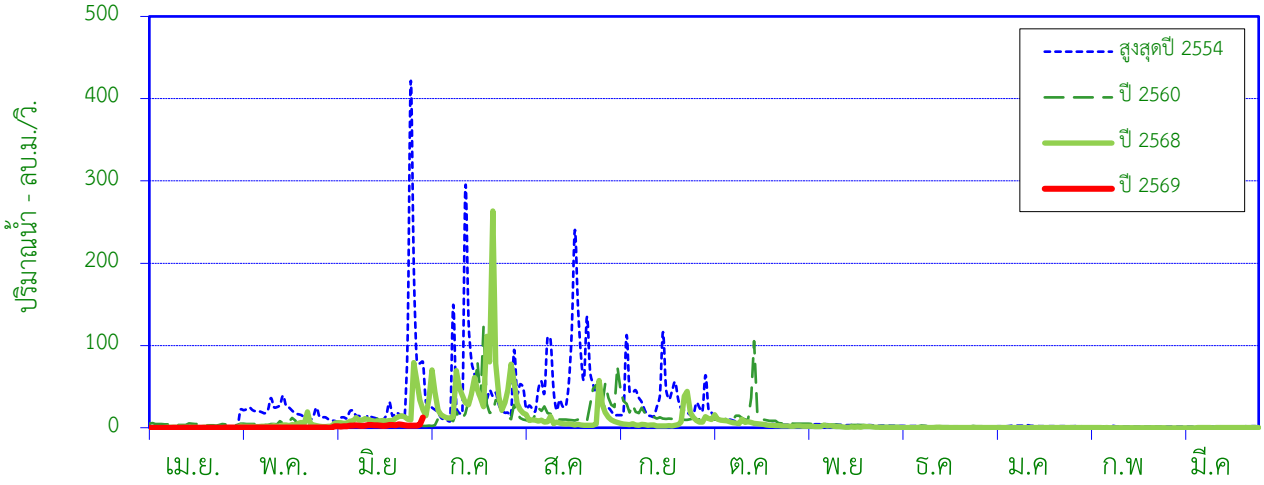

ศูนย์เสาระดับ 263.983 ม.(ร.ท.ก.) พื้นที่รับน้ำ 153 ตร.กม.

พิกัดสถานี Lat 18°59'33"N Long 100°56'36"E

สถิติที่เคยปรากฏ

1. สถิติระดับน้ำสูงสุด	*5.60*	ม. (26 มิ.ย. 54)
2. สถิติปริมาณน้ำไหลสูงสุด	*898.00*	ลบ.ม./วินาที (17 ก.ย. 57)
3. สถิติระดับน้ำต่ำสุด	*0.78*	ม. (19 มี.ค. 22)
4. สถิติปริมาณน้ำไหลต่ำสุด	*0.00*	ลบ.ม./วินาที (2 พ.ค. 26)
5. สถิติปริมาณน้ำเฉลี่ยของเดือน มิ.ย. (2522-2567)	*21.49*	ล้าน ลบ.ม.
6. สถิติปริมาณน้ำเฉลี่ยสะสมรายปี (2522-2567)	*294.3*	ล้าน ลบ.ม.

ข้อมูลน้ำท่าของ เดือน มิถุนายน 2569

1. ระดับน้ำสูงสุด	*1.52*	ม. (30 มิ.ย. 69)
2. ปริมาณน้ำไหลสูงสุด	*12.40*	ลบ.ม./วินาที
3. ระดับน้ำต่ำสุด	*1.03*	ม. (3 มิ.ย. 69)
4. ปริมาณน้ำไหลต่ำสุด	*1.53*	ลบ.ม./วินาที
5. ปริมาณน้ำรวมทั้งเดือน	*7.82*	ล้าน ลบ.ม.
6. น้ำท่าประจำเดือนนี้อยู่ในเกณฑ์	***น้อย***	

ปริมาณน้ำรายเดือน - ล้าน ลูกบาศก์เมตร													
เดือน	เม.ย.	พ.ค.	มิ.ย.	ก.ค.	ส.ค.	ก.ย.	ต.ค.	พ.ย.	ธ.ค.	ม.ค.	ก.พ.	มี.ค	ปี
เฉลี่ย 2522-2567	3.64	6.83	21.49	66.33	97.88	57.05	18.94	7.78	4.96	3.72	2.84	2.87	294.33
เฉลี่ยสะสม	3.64	10.47	31.96	98.29	196.17	253.22	272.16	279.94	284.90	288.62	291.46	294.33	
ปี 2569	0.03	0.20	7.82										8.05
สะสมปี 2569	0.03	0.22	8.05										

สถานี น้ำยาว (N.49) บ้านน้ำยาว ต.อวน อ.ปัว จ.น่าน

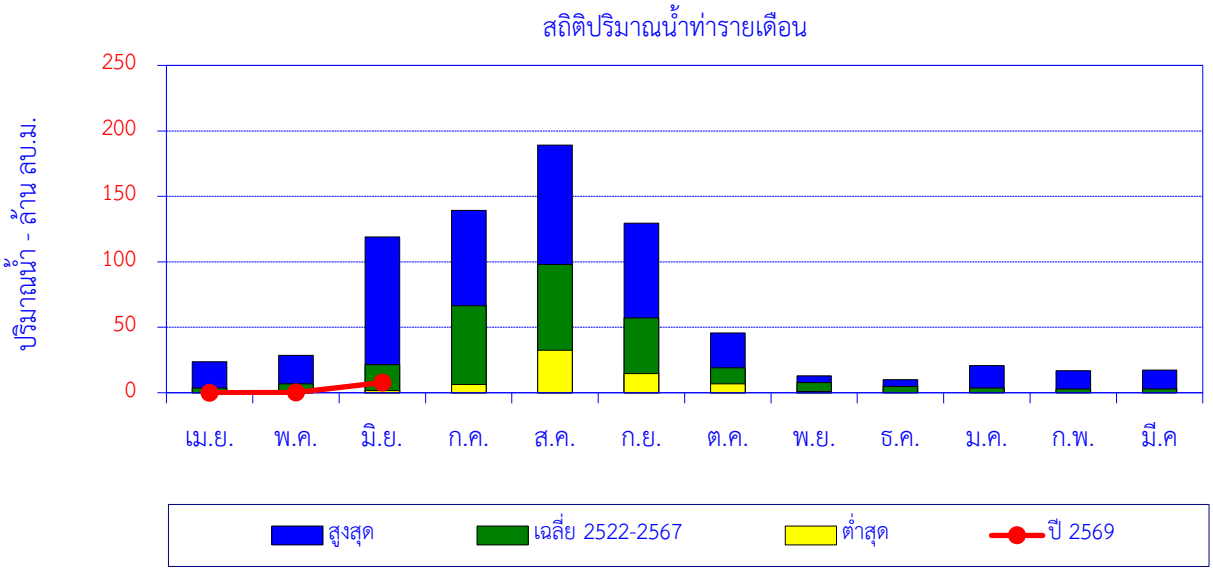

เดือน	เม.ย.	พ.ค.	มิ.ย.	ก.ค.	ส.ค.	ก.ย.	ต.ค.	พ.ย.	ธ.ค.	ม.ค.	ก.พ.	มี.ค	ปี
สูงสุด	23.67	28.59	118.96	139.23	189.14	129.51	45.79	12.96	9.94	20.77	16.91	17.20	
เฉลี่ย 2522-2567	3.64	6.83	21.49	66.33	97.88	57.05	18.94	7.78	4.96	3.72	2.84	2.87	294.33
ต่ำสุด	0.00	0.66	1.63	6.22	32.45	14.72	6.87	0.93	0.00	0.00	0.00	0.00	
ปี 2569	0.03	0.20	7.82										8.05

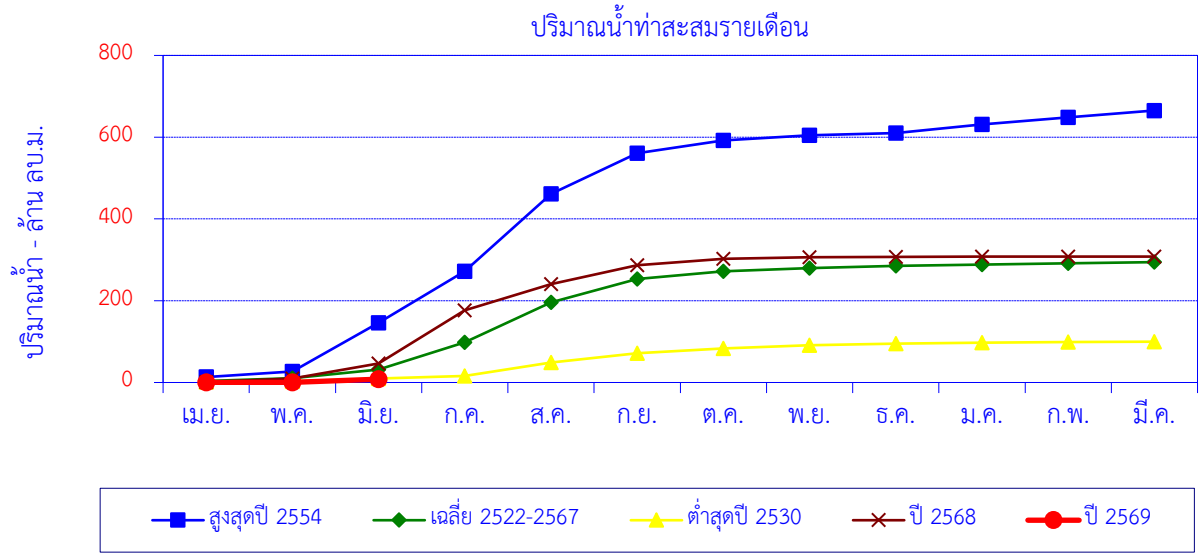

เดือน	เม.ย.	พ.ค.	มิ.ย.	ก.ค.	ส.ค.	ก.ย.	ต.ค.	พ.ย.	ธ.ค.	ม.ค.	ก.พ.	มี.ค.	ปี
สูงสุดปี 2554	13.23	13.55	118.96	126.26	189.14	99.25	31.80	12.22	5.98	20.77	16.91	17.20	665.27
สะสมปี 2554	13.23	26.78	145.74	272.01	461.15	560.40	592.19	604.41	610.39	631.16	648.07	665.27	
เฉลี่ย 2522-2567	3.64	6.83	21.49	66.33	97.88	57.05	18.94	7.78	4.96	3.72	2.84	2.87	294.33
เฉลี่ยสะสม	3.64	10.47	31.96	98.29	196.17	253.22	272.16	279.94	284.90	288.62	291.46	294.33	
ต่ำสุดปี 2530	1.10	1.20	7.70	6.20	32.50	22.50	12.20	7.40	4.10	2.60	1.50	0.80	99.80
สะสมปี 2530	1.10	2.30	10.00	16.20	48.70	71.20	83.40	90.80	94.90	97.50	99.00	99.80	
ปี 2568	0.87	8.46	36.80	130.27	63.88	46.38	16.10	3.36	1.00	0.41	0.04	0.32	307.90
สะสมปี 2568	0.87	9.32	46.13	176.40	240.28	286.67	302.77	306.13	307.13	307.55	307.58	307.90	
ปี 2569	0.03	0.20	7.82										8.05
สะสมปี 2569	0.03	0.22	8.05										

สถานี แม่น้ำน่าน (N.64) บ้านผาขวาง ต.บ่อ อ.เมือง จ.น่าน

ปริมาณน้ำเฉลี่ยรายวัน

ระดับตลิ่งฝั่งซ้าย 226.432 ม.(ร.ท.ก.) ระดับตลิ่งฝั่งขวา 224.086 ม.(ร.ท.ก.)

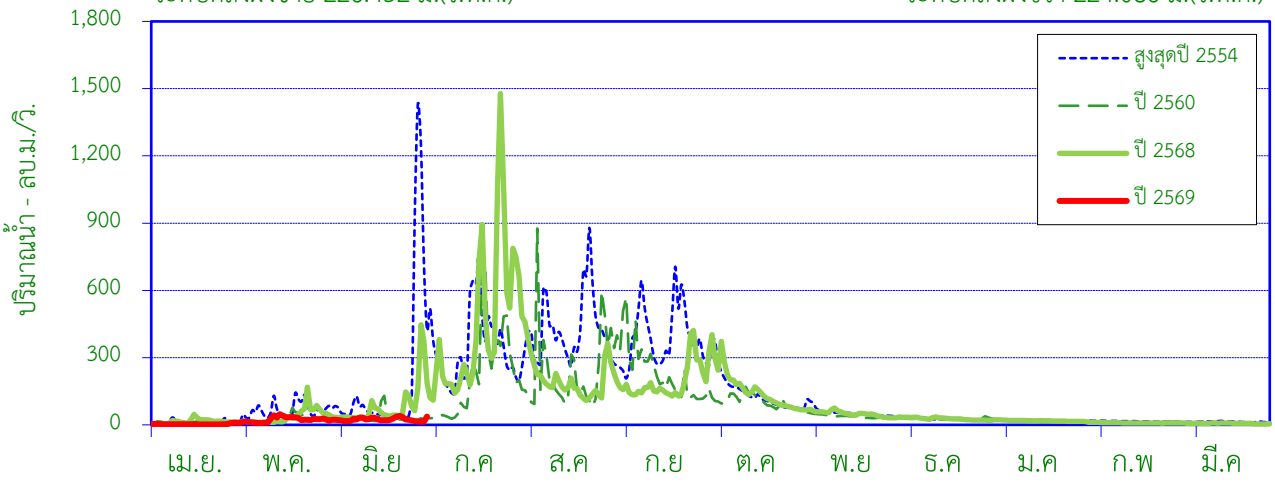

ศูนย์เสาระดับ 210.900 ม.(ร.ท.ก.) พื้นที่รับน้ำ 3,476 ตร.กม.

พิกัดสถานี Lat 19°00'32"N Long 100°47'19"E

สถิติที่เคยปรากฏ

1. สถิติระดับน้ำสูงสุด	*14.25*	ม. (21 ส.ค. 49)
2. สถิติปริมาณน้ำไหลสูงสุด	*2,582*	ลบ.ม./วินาที (21 ส.ค. 49)
3. สถิติระดับน้ำต่ำสุด	*0.54*	ม. (9 เม.ย. 53)
4. สถิติปริมาณน้ำไหลต่ำสุด	*2.00*	ลบ.ม./วินาที (9 เม.ย. 53)
5. สถิติปริมาณน้ำเฉลี่ยของเดือน มิ.ย. (2537-2567)	*139.14*	ล้าน ลบ.ม.
6. สถิติปริมาณน้ำเฉลี่ยสะสมรายปี (2537-2567)	*2,497*	ล้าน ลบ.ม.

ข้อมูลน้ำท่าของ เดือน มิถุนายน 2569

1. ระดับน้ำสูงสุดเดือนนี้	*1.28*	ม. (21 มิ.ย. 69)
2. ปริมาณน้ำไหลสูงสุด	*39.80*	ลบ.ม./วินาที
3. ระดับน้ำต่ำสุด	*0.83*	ม. (29 มิ.ย. 69)
4. ปริมาณน้ำไหลต่ำสุด	*14.00*	ลบ.ม./วินาที
5. ปริมาณน้ำรวมทั้งเดือน	*63.34*	ล้าน ลบ.ม.
6. น้ำท่าประจำเดือนนี้อยู่ในเกณฑ์	***น้อย***	

ปริมาณน้ำรายเดือน - ล้าน ลูกบาศก์เมตร													
เดือน	เม.ย.	พ.ค.	มิ.ย.	ก.ค.	ส.ค.	ก.ย.	ต.ค.	พ.ย.	ธ.ค.	ม.ค.	ก.พ.	มี.ค	ปี
เฉลี่ย 2537-2567	30.54	67.42	139.14	388.17	789.70	578.46	240.74	105.50	63.99	42.89	27.25	23.40	2,497
เฉลี่ยสะสม	30.54	97.96	237.10	625.27	1,415	1,993	2,234	2,340	2,404	2,447	2,474	2,497	
ปี 2569	9.50	63.76	63.34										136.59
สะสมปี 2569	9.50	73.26	136.59										

สถานี แม่น้ำน่าน (N.64) บ้านผาขวาง ต.บ่อ อ.เมือง จ.น่าน

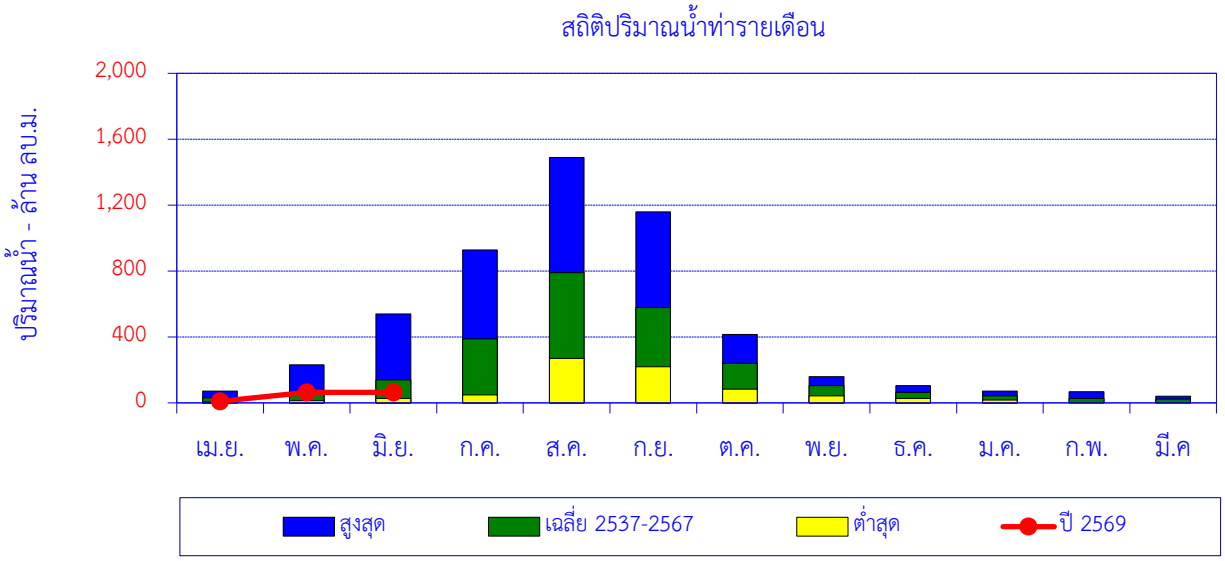

เดือน	เม.ย.	พ.ค.	มิ.ย.	ก.ค.	ส.ค.	ก.ย.	ต.ค.	พ.ย.	ธ.ค.	ม.ค.	ก.พ.	มี.ค	ปี
สูงสุด	70.63	231.46	539.17	928.78	1,490	1,159	414.54	158.13	104.11	70.97	67.05	40.07	
เฉลี่ย 2537-2567	30.54	67.42	139.14	388.17	789.70	578.46	240.74	105.50	63.99	42.89	27.25	23.40	2,497
ต่ำสุด	5.56	13.32	26.28	47.83	268.71	220.11	83.38	42.51	26.44	17.43	0.00	0.00	
ปี 2569	9.50	63.76	63.34										136.59

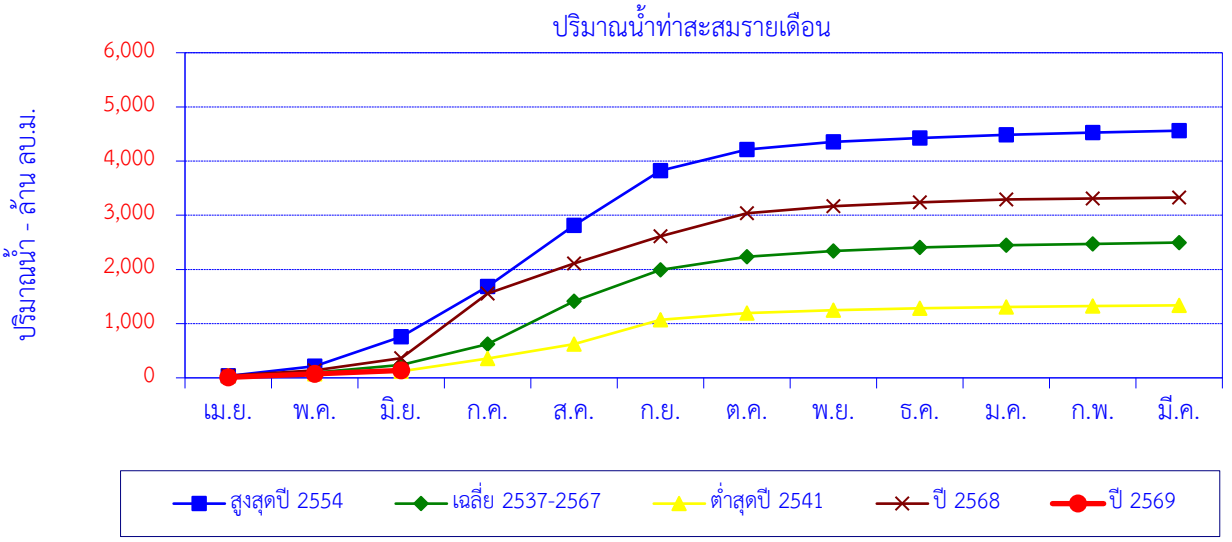

เดือน	เม.ย.	พ.ค.	มิ.ย.	ก.ค.	ส.ค.	ก.ย.	ต.ค.	พ.ย.	ธ.ค.	ม.ค.	ก.พ.	มี.ค.	ปี
สูงสุดปี 2554	34.88	182.88	539.17	928.78	1,129	1,010	385.69	144.49	72.22	56.38	40.53	37.00	4,561
สะสมปี 2554	34.88	217.77	756.94	1,686	2,815	3,825	4,210	4,355	4,427	4,484	4,524	4,561	
เฉลี่ย 2537-2567	30.54	67.42	139.14	388.17	789.70	578.46	240.74	105.50	63.99	42.89	27.25	23.40	2,497
เฉลี่ยสะสม	30.54	97.96	237.10	625.27	1,415	1,993	2,234	2,340	2,404	2,447	2,474	2,497	
ต่ำสุดปี 2541	35.30	34.90	53.10	231.60	268.70	450.10	118.90	57.80	36.10	22.90	15.50	12.90	1,338
สะสมปี 2541	35.30	70.20	123.30	354.90	623.60	1,074	1,193	1,250	1,287	1,309	1,325	1,338	
ปี 2568	38.69	100.10	221.73	1,197	555.28	498.64	423.71	130.84	73.82	49.16	21.20	17.15	3,328
สะสมปี 2568	38.69	138.79	360.52	1,558	2,113	2,612	3,035	3,166	3,240	3,289	3,310	3,328	
ปี 2569	9.50	63.76	63.34										136.59
สะสมปี 2569	9.50	73.26	136.59										

สถานี ห้วยน้ำยาว (N.65) บ้านปางสา ต.ผาทอง อ.ท่าวังผา จ.น่าน

ปริมาณน้ำเฉลี่ยรายวัน

ระดับตลิ่งฝั่งซ้าย 256.708 ม.(ร.ท.ก.) ระดับตลิ่งฝั่งขวา 256.750 ม.(ร.ท.ก.)

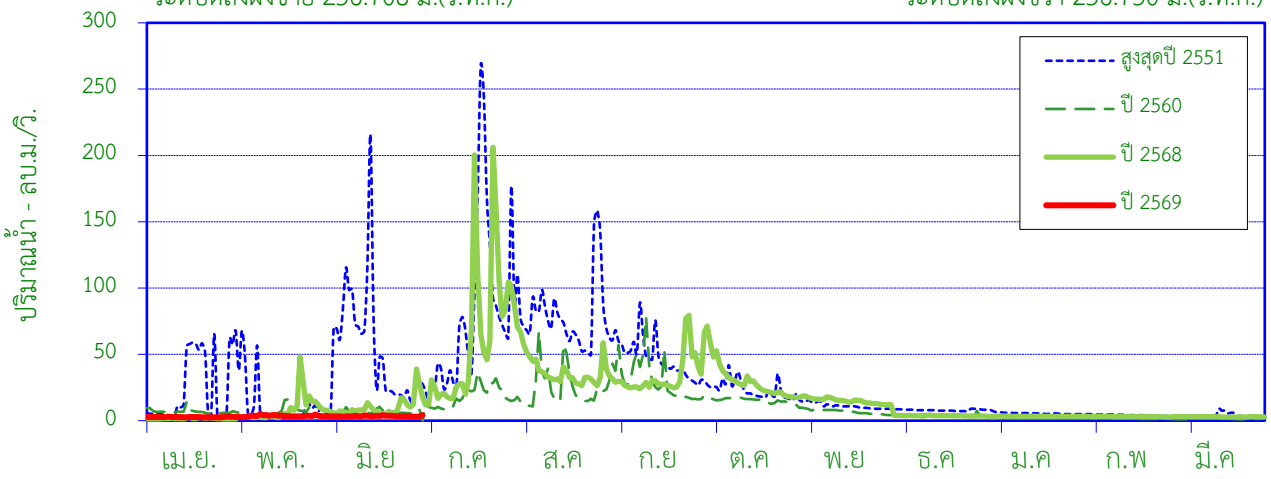

ศูนย์เสาระดับ 248.891 ม.(ร.ท.ก.) พื้นที่รับน้ำ 621 ตร.กม.

พิกัดสถานี Lat 19°13'47"N Long 100°45'27"E

สถิติที่เคยปรากฏ

1. สถิติระดับน้ำสูงสุด	*9.73*	ม. (18 ก.ค. 39)
2. สถิติปริมาณน้ำไหลสูงสุด	*1,486*	ลบ.ม./วินาที (18 ก.ค. 39)
3. สถิติระดับน้ำต่ำสุด	*0.51*	ม. (19 มี.ค. 56)
4. สถิติปริมาณน้ำไหลต่ำสุด	*0.41*	ลบ.ม./วินาที (4 มิ.ย. 53)
5. สถิติปริมาณน้ำเฉลี่ยของเดือน มิ.ย. (2539 - 2567)	*29.27*	ล้าน ลบ.ม.
6. สถิติปริมาณน้ำเฉลี่ยสะสมรายปี (2539 - 2567)	*433.9*	ล้าน ลบ.ม.

ข้อมูลน้ำท่าของ เดือน มิถุนายน 2569

1. ระดับน้ำสูงสุด	*1.03*	ม. (30 มิ.ย. 69)
2. ปริมาณน้ำไหลสูงสุด	*4.19*	ลบ.ม./วินาที
3. ระดับน้ำต่ำสุด	*0.88*	ม. (4 มิ.ย. 69)
4. ปริมาณน้ำไหลต่ำสุด	*2.95*	ลบ.ม./วินาที
5. ปริมาณน้ำรวมทั้งเดือน	*8.96*	ล้าน ลบ.ม.
6. น้ำท่าประจำเดือนนี้อยู่ในเกณฑ์	***น้อย***	

ปริมาณน้ำรายเดือน - ล้าน ลูกบาศก์เมตร													
เดือน	เม.ย.	พ.ค.	มิ.ย.	ก.ค.	ส.ค.	ก.ย.	ต.ค.	พ.ย.	ธ.ค.	ม.ค.	ก.พ.	มี.ค	ปี
เฉลี่ย 2539-2567	9.16	14.99	29.27	68.42	113.55	96.33	43.45	21.60	14.11	10.35	6.90	5.81	433.92
เฉลี่ยสะสม	9.16	24.15	53.42	121.83	235.38	331.71	375.16	396.76	410.87	421.21	428.11	433.92	
ปี 2569	7.03	9.58	8.96										25.58
สะสมปี 2569	7.03	16.61	25.58										

สถานี ห้วยน้ำยาว (N.65) บ้านปางสา ต.ผาทอง อ.ท่าวังผา จ.น่าน

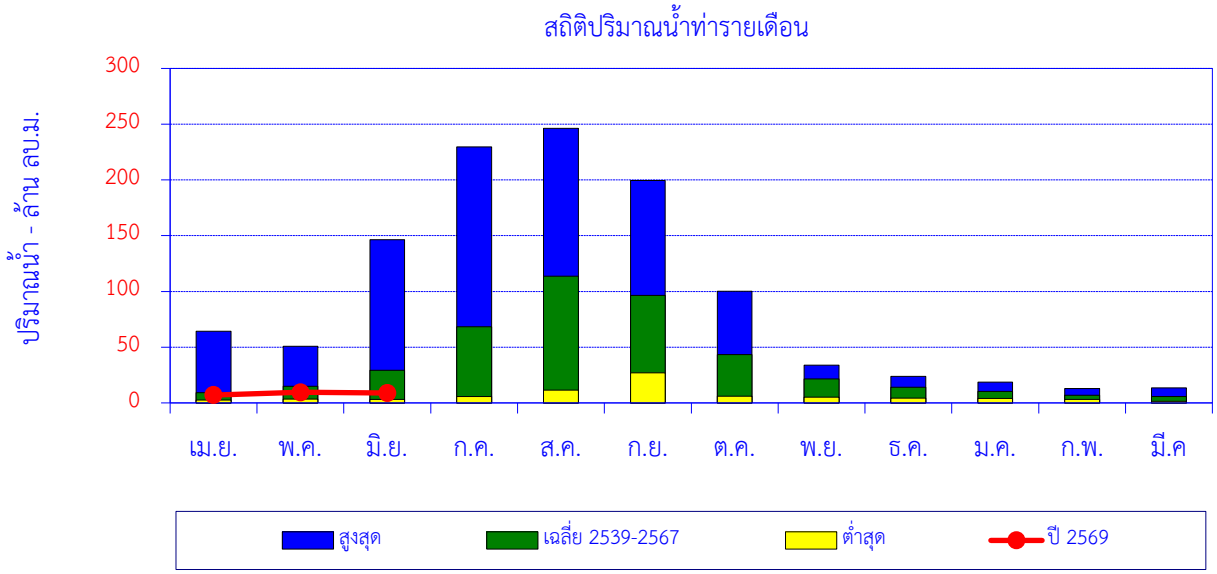

เดือน	เม.ย.	พ.ค.	มิ.ย.	ก.ค.	ส.ค.	ก.ย.	ต.ค.	พ.ย.	ธ.ค.	ม.ค.	ก.พ.	มี.ค	ปี
สูงสุด	64.16	50.70	146.46	229.67	246.41	199.35	100.15	33.88	23.73	18.58	12.79	13.34	
เฉลี่ย 2539-2567	9.16	14.99	29.27	68.42	113.55	96.33	43.45	21.60	14.11	10.35	6.90	5.81	433.92
ต่ำสุด	2.45	3.30	3.01	5.73	11.45	26.92	6.11	5.19	4.22	4.00	3.23	1.45	
ปี 2569	7.03	9.58	8.96										25.58

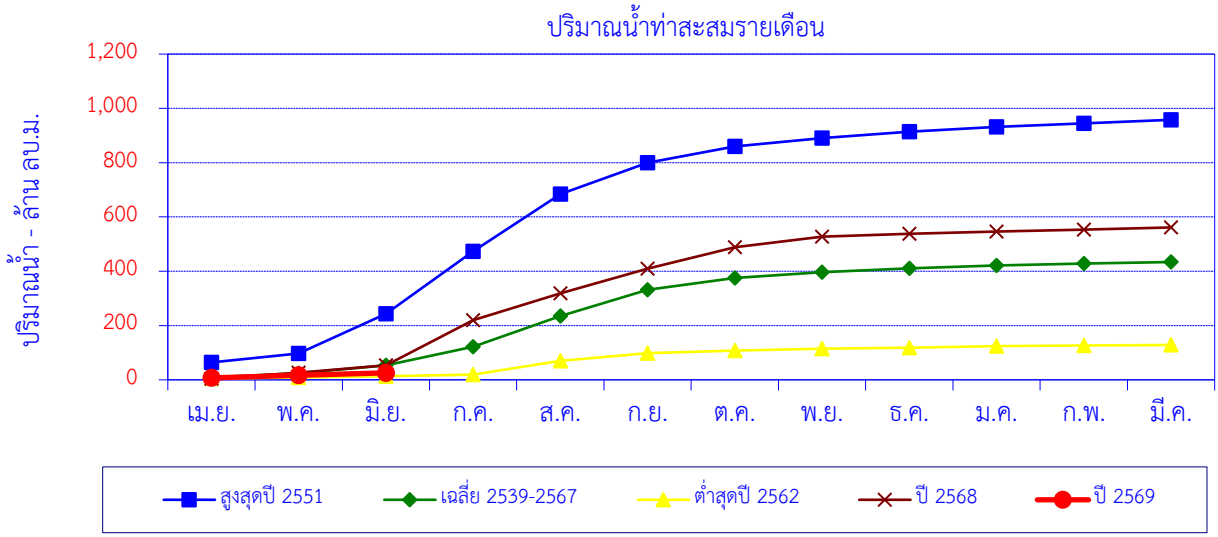

เดือน	เม.ย.	พ.ค.	มิ.ย.	ก.ค.	ส.ค.	ก.ย.	ต.ค.	พ.ย.	ธ.ค.	ม.ค.	ก.พ.	มี.ค.	ปี
สูงสุดปี 2551	64.16	32.57	146.46	229.67	211.44	115.83	59.89	29.93	23.73	18.00	12.79	13.34	957.81
สะสมปี 2551	64.16	96.73	243.19	472.87	684.30	800.13	860.02	889.95	913.68	931.67	944.47	957.81	
เฉลี่ย 2539-2567	9.16	14.99	29.27	68.42	113.55	96.33	43.45	21.60	14.11	10.35	6.90	5.81	433.92
เฉลี่ยสะสม	9.16	24.15	53.42	121.83	235.38	331.71	375.16	396.76	410.87	421.21	428.11	433.92	
ต่ำสุดปี 2562	4.60	3.72	4.76	5.73	51.54	27.84	9.76	6.52	4.22	4.94	3.23	1.45	128.31
สะสมปี 2562	4.60	8.32	13.08	18.81	70.35	98.20	107.96	114.47	118.69	123.63	126.86	128.31	
ปี 2568	4.18	22.44	26.60	166.04	99.88	89.76	79.95	38.99	9.97	8.71	7.17	7.67	561.36
สะสมปี 2568	4.18	26.62	53.22	219.26	319.13	408.90	488.84	527.84	537.81	546.51	553.69	561.36	
ปี 2569	7.03	9.58	8.96										25.58
สะสมปี 2569	7.03	16.61	25.58										

สถานี น้ำว้า (N.75) สะพานท่าลี่ ต.ขึ่ง อ.เวียงสา จ.น่าน

ปริมาณน้ำเฉลี่ยรายวัน

ระดับตลิ่งฝั่งซ้าย 196.630 ม.(ร.ท.ก.) ระดับตลิ่งฝั่งขวา 196.587 ม.(ร.ท.ก.)

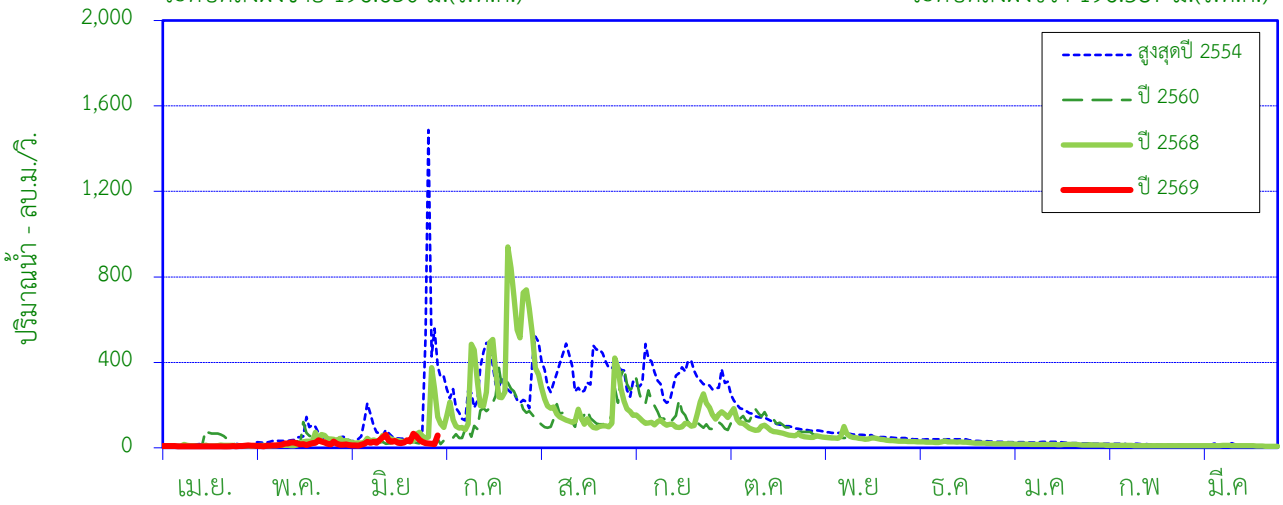

ศูนย์เสาระดับ 182.805 ม.(ร.ท.ก.) พื้นที่รับน้ำ 2,170 ตร.กม.

พิกัดสถานี Lat 18°33'00"N Long 100°48'41"E

สถิติที่เคยปรากฏ

1. สถิติระดับน้ำสูงสุด	*12.21*	ม. (27 มิ.ย. 54)
2. สถิติปริมาณน้ำไหลสูงสุด	*2,167*	ลบ.ม./วินาที (27 มิ.ย. 54)
3. สถิติระดับน้ำต่ำสุด	*1.18*	ม. (19 เม.ย. 56)
4. สถิติปริมาณน้ำไหลต่ำสุด	*4.45*	ลบ.ม./วินาที (27 มี.ค. 52)
5. สถิติปริมาณน้ำเฉลี่ยของเดือน มิ.ย. (2549-2567)	*132.01*	ล้าน ลบ.ม.
6. สถิติปริมาณน้ำเฉลี่ยสะสมรายปี (2549-2567)	*2,047*	ล้าน ลบ.ม.

ข้อมูลน้ำท่าของ เดือน มิถุนายน 2569

1. ระดับน้ำสูงสุด	*2.45*	ม. (22 มิ.ย. 69)
2. ปริมาณน้ำไหลสูงสุด	*66.00*	ลบ.ม./วินาที
3. ระดับน้ำต่ำสุด	*1.28*	ม. (4 มิ.ย. 69)
4. ปริมาณน้ำไหลต่ำสุด	*10.30*	ลบ.ม./วินาที
5. ปริมาณน้ำรวมทั้งเดือน	*75.99*	ล้าน ลบ.ม.
6. น้ำท่าประจำเดือนนี้อยู่ในเกณฑ์	***น้อย***	

ปริมาณน้ำรายเดือน - ล้าน ลูกบาศก์เมตร													
เดือน	เม.ย.	พ.ค.	มิ.ย.	ก.ค.	ส.ค.	ก.ย.	ต.ค.	พ.ย.	ธ.ค.	ม.ค.	ก.พ.	มี.ค	ปี
เฉลี่ย 2549-2567	29.30	59.18	132.01	338.55	609.35	403.88	219.95	95.03	60.98	44.16	29.23	25.21	2,047
เฉลี่ยสะสม	29.30	88.48	220.49	559.04	1,168	1,572	1,792	1,887	1,948	1,992	2,022	2,047	
ปี 2569	19.83	46.90	75.99										142.73
สะสมปี 2569	19.83	66.74	142.73										

สถานี น้ำว้า (N.75) สะพานท่าลี่ ต.ขึ่ง อ.เวียงสา จ.น่าน

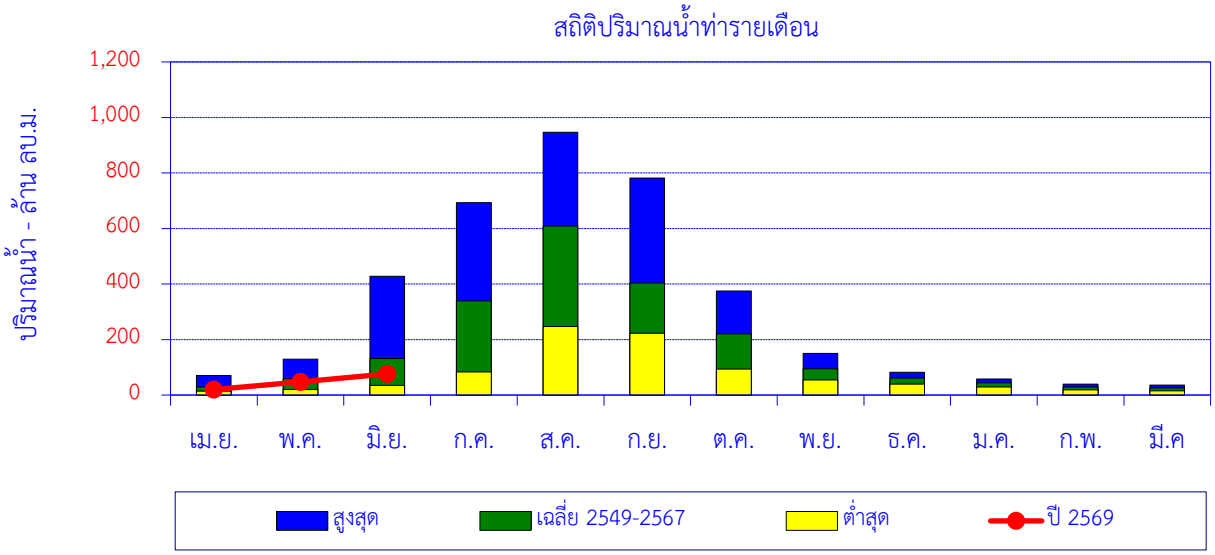

เดือน	เม.ย.	พ.ค.	มิ.ย.	ก.ค.	ส.ค.	ก.ย.	ต.ค.	พ.ย.	ธ.ค.	ม.ค.	ก.พ.	มี.ค	ปี
สูงสุด	70.16	129.28	428.09	692.90	946.43	781.60	374.27	149.50	82.39	58.32	39.62	35.32	
เฉลี่ย 2549-2567	29.30	59.18	132.01	338.55	609.35	403.88	219.95	95.03	60.98	44.16	29.23	25.21	2,047
ต่ำสุด	13.51	19.91	34.39	83.41	247.29	223.11	93.67	54.30	38.92	28.48	18.45	14.79	
ปี 2569	19.83	46.90	75.99										142.73

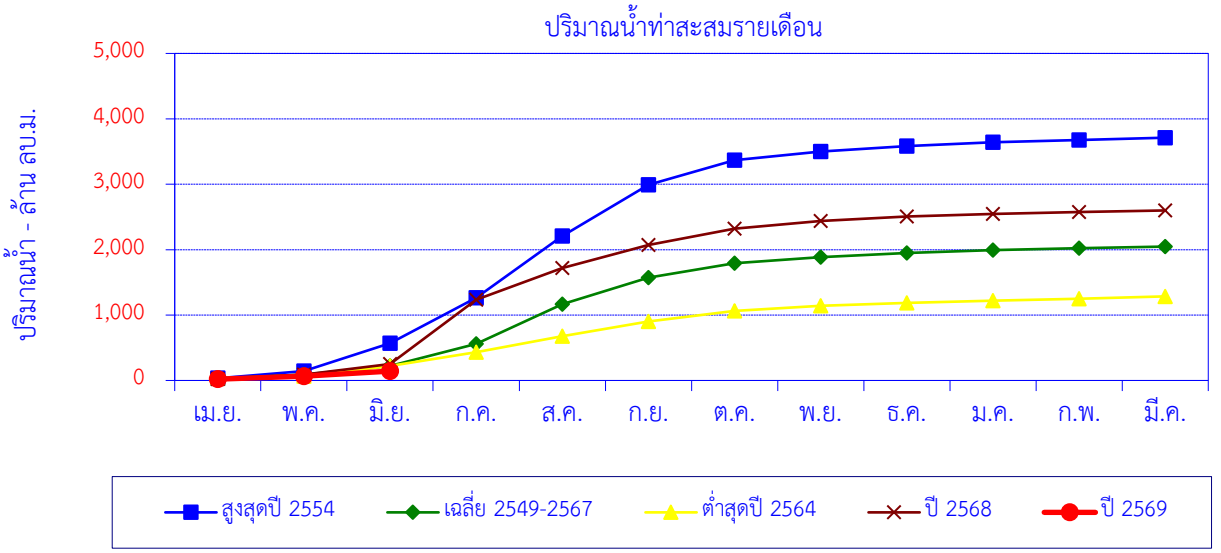

เดือน	เม.ย.	พ.ค.	มิ.ย.	ก.ค.	ส.ค.	ก.ย.	ต.ค.	พ.ย.	ธ.ค.	ม.ค.	ก.พ.	มี.ค.	ปี
สูงสุดปี 2554	33.51	108.81	428.09	692.90	946.43	781.60	374.27	134.36	82.39	58.32	37.84	32.93	3,711
สะสมปี 2554	33.51	142.32	570.41	1,263	2,210	2,991	3,366	3,500	3,582	3,641	3,679	3,711	
เฉลี่ย 2549-2567	29.30	59.18	132.01	338.55	609.35	403.88	219.95	95.03	60.98	44.16	29.23	25.21	2,047
เฉลี่ยสะสม	29.30	88.48	220.49	559.04	1,168	1,572	1,792	1,887	1,948	1,992	2,022	2,047	
ต่ำสุดปี 2564	36.03	28.48	159.46	206.19	247.29	223.11	165.23	76.87	44.29	34.92	29.54	34.11	1,286
สะสมปี 2564	36.03	64.51	223.97	430.16	677.46	900.56	1,066	1,143	1,187	1,222	1,251	1,286	
ปี 2568	23.66	68.06	159.50	983.31	483.26	353.43	247.45	118.55	68.03	42.16	26.51	25.52	2,599
สะสมปี 2568	23.66	91.72	251.22	1,235	1,718	2,071	2,319	2,437	2,505	2,547	2,574	2,599	
ปี 2569	19.83	46.90	75.99										142.73
สะสมปี 2569	19.83	66.74	142.73										

สถานี น้ำแม่กรณ์ (G.4) บ้านปางริมกรณ์ ต.แม่กรณ์ อ. เมือง จ.เชียงราย

ปริมาณน้ำเฉลี่ยรายวัน

ระดับตลิ่งฝั่งซ้าย 465.770 ม.(ร.ท.ก.) ระดับตลิ่งฝั่งขวา 465.772 ม.(ร.ท.ก.)

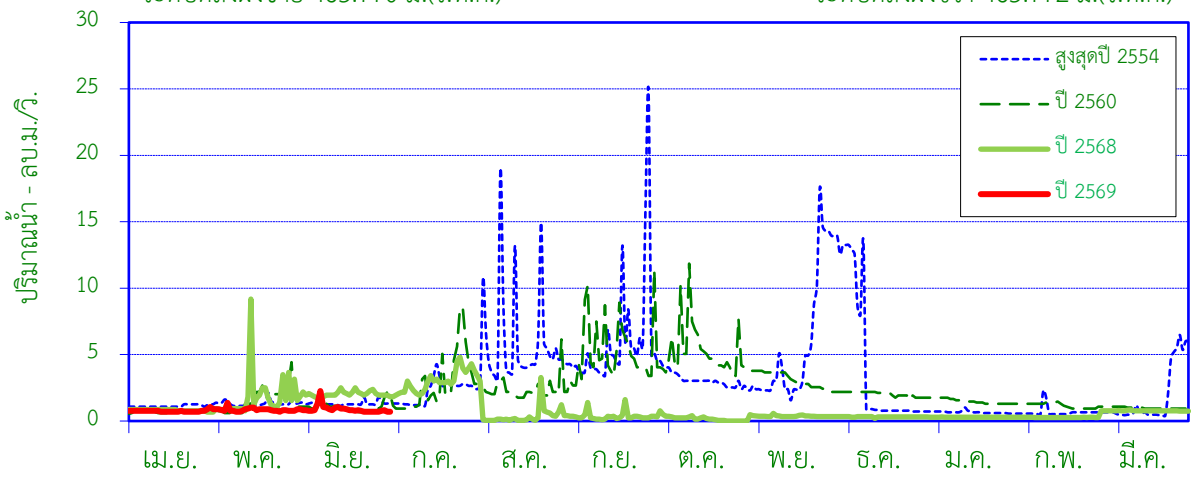

ศูนย์เสาระดับ 461.700 ม.(ร.ท.ก.) พื้นที่รับน้ำ 49 ตร.กม.

พิกัดสถานี Lat 19°50'23"N Long 99°40'27"E

สถิติที่เคยปรากฏ

1. สถิติระดับน้ำสูงสุด	*3.20*	ม. (11 ก.ย. 46)
2. สถิติปริมาณน้ำไหลสูงสุด	*130.00*	ลบ.ม./วินาที (11 ก.ย. 46)
3. สถิติระดับน้ำต่ำสุด	*0.48*	ม. (6 เม.ย. 43)
4. สถิติปริมาณน้ำไหลต่ำสุด	*0.04*	ลบ.ม./วินาที (8 ก.พ. 55)
5. สถิติปริมาณน้ำเฉลี่ยของเดือน มิ.ย. (2543 - 2567)	*3.01*	ล้าน ลบ.ม.
6. สถิติปริมาณน้ำเฉลี่ยสะสมรายปี (2543 - 2567)	55.1	ล้าน ลบ.ม.

ข้อมูลน้ำท่าของ เดือน มิถุนายน 2569

1. ระดับน้ำสูงสุด	*1.42*	ม. (6 มิ.ย. 69)
2. ปริมาณน้ำไหลสูงสุด	*2.26*	ลบ.ม./วินาที
3. ระดับน้ำต่ำสุด	*1.20*	ม. (21 มิ.ย. 69)
4. ปริมาณน้ำไหลต่ำสุด	*0.70*	ลบ.ม./วินาที
5. ปริมาณน้ำรวมทั้งเดือน	*2.29*	ล้าน ลบ.ม.
6. น้ำท่าประจำเดือนนี้อยู่ในเกณฑ์	***ปกติ***	

ปริมาณน้ำรายเดือน - ล้าน ลูกบาศก์เมตร													
เดือน	เม.ย.	พ.ค.	มิ.ย.	ก.ค.	ส.ค.	ก.ย.	ต.ค.	พ.ย.	ธ.ค.	ม.ค.	ก.พ.	มี.ค	ปี
เฉลี่ย 2543-2567	2.11	2.93	3.01	4.68	7.77	9.75	7.56	5.55	4.14	3.08	2.24	2.32	55.14
เฉลี่ยสะสม	2.11	5.04	8.05	12.73	20.50	30.24	37.80	43.35	47.49	50.57	52.82	55.14	
ปี 2569	1.95	2.25	2.29										6.49
สะสมปี 2569	1.95	4.20	6.49										

สถานี น้ำแม่กรณ์ (G.4) บ้านปางริมกรณ์ ต.แม่กรณ์ อ.เมือง จ.เชียงราย

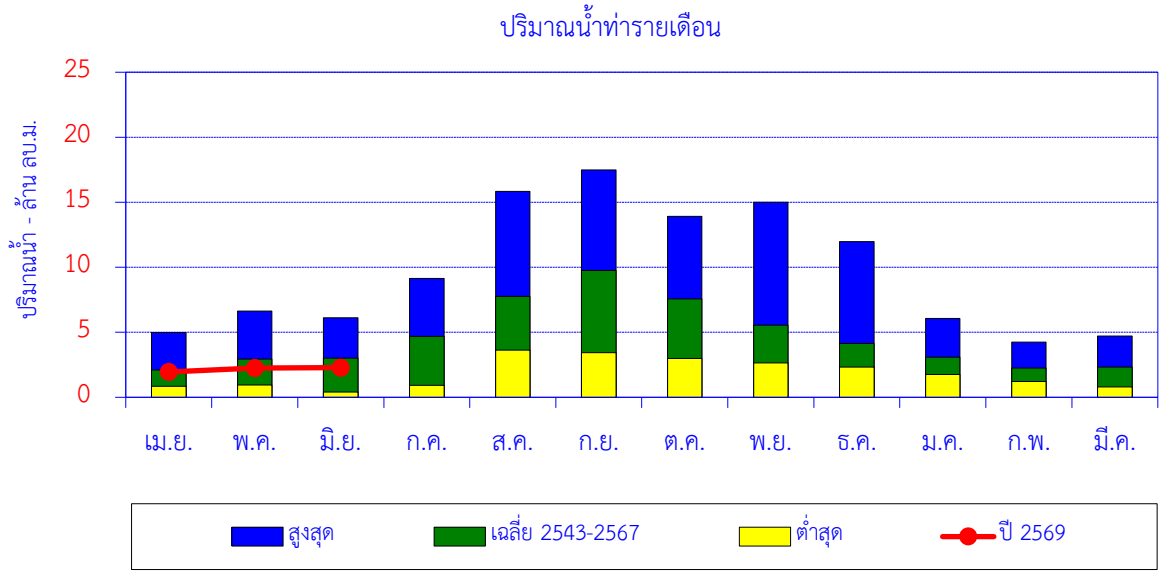

เดือน	เม.ย.	พ.ค.	มิ.ย.	ก.ค.	ส.ค.	ก.ย.	ต.ค.	พ.ย.	ธ.ค.	ม.ค.	ก.พ.	มี.ค.	ปี
สูงสุด	4.97	6.64	6.11	9.15	15.83	17.48	13.93	15.01	11.96	6.05	4.24	4.72	
เฉลี่ย 2543-2567	2.11	2.93	3.01	4.68	7.77	9.75	7.56	5.55	4.14	3.08	2.24	2.32	55.14
ต่ำสุด	0.84	0.95	0.40	0.93	3.62	3.43	2.98	2.64	2.34	1.76	1.21	0.81	
ปี 2569	1.95	2.25	2.29										6.49

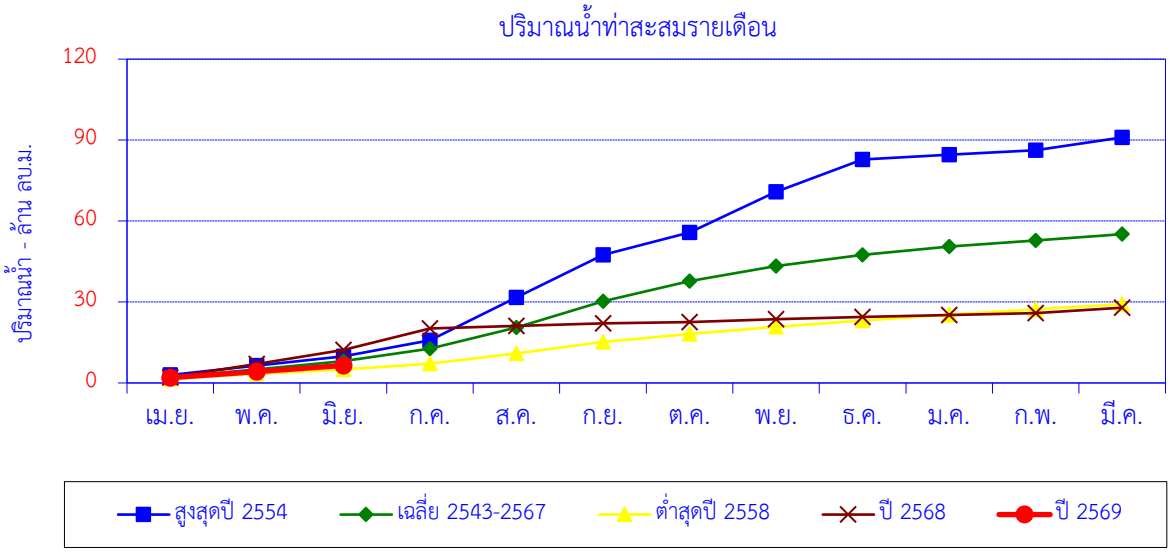

เดือน	เม.ย.	พ.ค.	มิ.ย.	ก.ค.	ส.ค.	ก.ย.	ต.ค.	พ.ย.	ธ.ค.	ม.ค.	ก.พ.	มี.ค.	ปี
สูงสุดปี 2554	2.94	3.54	3.44	5.91	15.8	15.8	8.31	15.0	12.0	1.79	1.71	4.72	91.00
สะสมปี 2554	2.94	6.48	9.92	15.8	31.7	47.5	55.8	70.8	82.8	84.6	86.3	91.0	
เฉลี่ย 2543-2567	2.11	2.93	3.01	4.68	7.77	9.75	7.56	5.55	4.14	3.08	2.24	2.32	55.14
เฉลี่ยสะสม	2.11	5.04	8.05	12.7	20.5	30.2	37.8	43.4	47.5	50.6	52.8	55.1	
ต่ำสุดปี 2558	1.60	1.72	1.65	2.14	3.78	4.29	2.98	2.64	2.40	2.14	1.94	1.93	29.20
สะสมปี 2558	1.60	3.33	4.97	7.11	10.89	15.17	18.15	20.79	23.18	25.32	27.26	29.20	
ปี 2568	2.10	4.87	5.27	7.96	0.98	0.93	0.50	0.98	0.82	0.77	0.65	2.06	27.90
สะสมปี 2568	2.10	6.98	12.25	20.21	21.19	22.11	22.62	23.59	24.42	25.19	25.83	27.90	
ปี 2569	1.95	2.25	2.29										6.49
สะสมปี 2569	1.95	4.20	6.49										

สถานี น้ำแม่ลาว (G.8A) บ้านร่องขุ่น ต.ป่าอ้อดอนชัย อ.เมือง จ.เชียงราย

ปริมาณน้ำเฉลี่ยรายวัน

ระดับตลิ่งฝั่งซ้าย 407.968 ม.(ร.ท.ก.) ระดับตลิ่งฝั่งขวา 407.975 ม.(ร.ท.ก.)

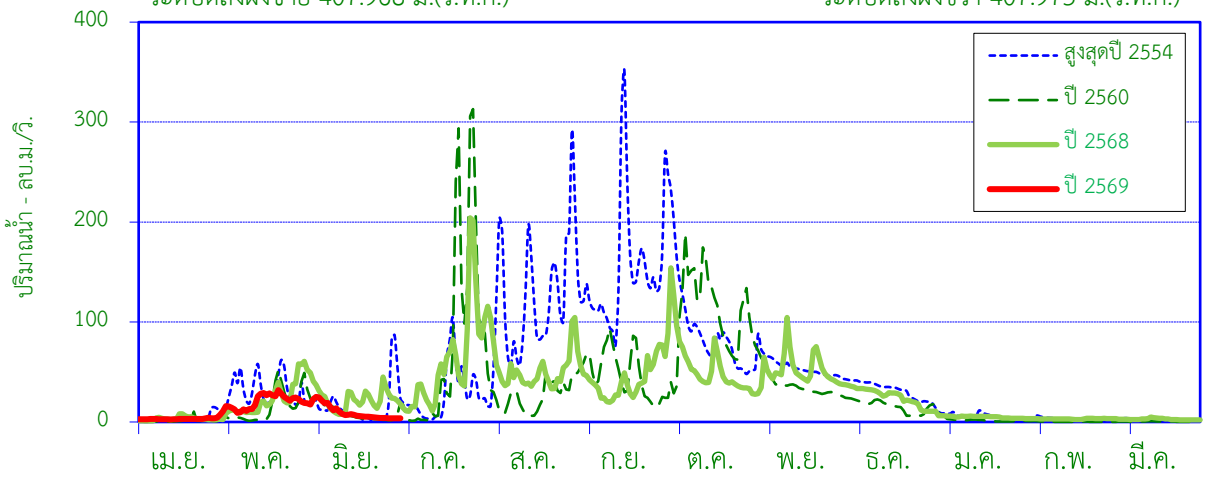

ศูนย์เสาระดับ 401.498 ม.(ร.ท.ก.) พื้นที่รับน้ำ 3,141 ตร.กม.

พิกัดสถานี Lat 19.822066 Long 99.766318

สถิติที่เคยปรากฏ

1. สถิติระดับน้ำสูงสุด	*4.92*	ม. (11 ก.ย. 46)
2. สถิติปริมาณน้ำไหลสูงสุด	*451.00*	ลบ.ม./วินาที (30 ก.ย. 40)
3. สถิติระดับน้ำต่ำสุด	*-0.48*	ม. (29 มิ.ย. 57)
4. สถิติปริมาณน้ำไหลต่ำสุด	*0.00*	ลบ.ม./วินาที (12 ก.ค. 40)
5. สถิติปริมาณน้ำเฉลี่ยของเดือน มิ.ย. (2537 - 2567)	*29.28*	ล้าน ลบ.ม.
6. สถิติปริมาณน้ำเฉลี่ยสะสมรายปี (2537 - 2567)	745.4	ล้าน ลบ.ม.

ข้อมูลน้ำท่าของ เดือน มิถุนายน 2569

1. ระดับน้ำสูงสุด	*1.19*	ม. (1 มิ.ย. 69)
2. ปริมาณน้ำไหลสูงสุด	25.21	ลบ.ม./วินาที
3. ระดับน้ำต่ำสุด	*0.18*	ม. (30 มิ.ย. 69)
4. ปริมาณน้ำไหลต่ำสุด	3.58	ลบ.ม./วินาที
5. ปริมาณน้ำรวมทั้งเดือน	*23.25*	ล้าน ลบ.ม.
6. น้ำท่าประจำเดือนนี้อยู่ในเกณฑ์	*ปกติ*	

ปริมาณน้ำรายเดือน - ล้าน ลูกบาศก์เมตร													
เดือน	เม.ย.	พ.ค.	มิ.ย.	ก.ค.	ส.ค.	ก.ย.	ต.ค.	พ.ย.	ธ.ค.	ม.ค.	ก.พ.	มี.ค	ปี
เฉลี่ย 2537-2567	6.58	37.64	29.28	47.74	147.06	198.86	122.26	89.95	45.24	11.95	4.94	3.87	745.37
เฉลี่ยสะสม	6.58	44.22	73.50	121.24	268.30	467.17	589.42	679.37	724.61	736.57	741.51	745.37	
ปี 2569	8.93	54.77	23.25										86.95
สะสมปี 2569	8.93	63.70	86.95										

สถานี น้ำแม่ลาว (G.8A) บ้านร่องขุ่น ต.ป่าอ้อดอนชัย อ.เมือง จ.เชียงราย

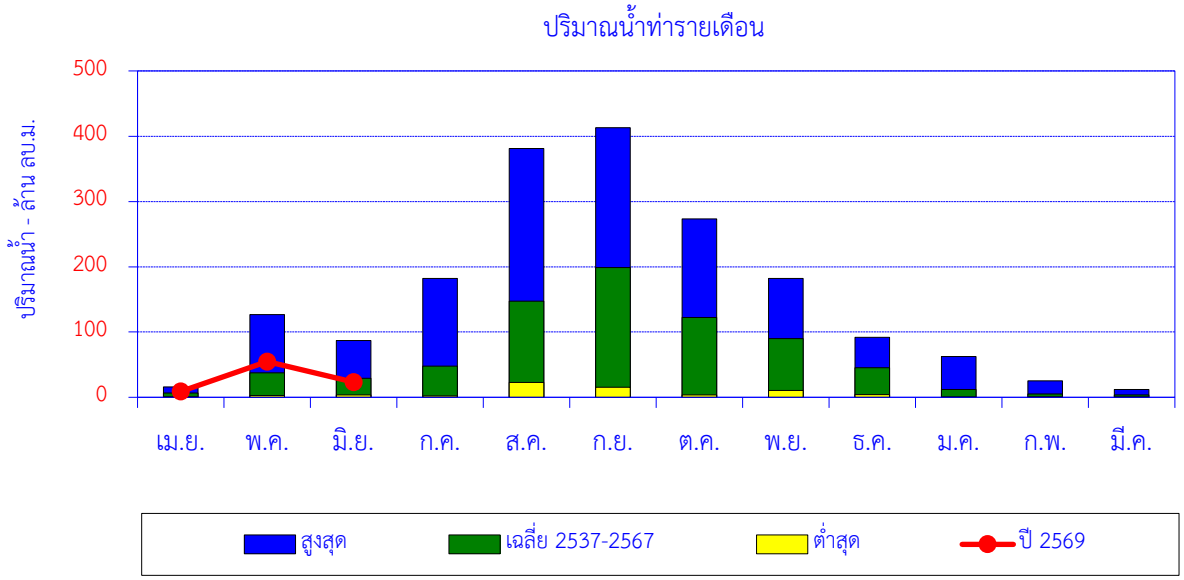

เดือน	เม.ย.	พ.ค.	มิ.ย.	ก.ค.	ส.ค.	ก.ย.	ต.ค.	พ.ย.	ธ.ค.	ม.ค.	ก.พ.	มี.ค.	ปี
สูงสุด	15.90	126.49	86.82	181.89	381.24	413.23	273.14	181.99	91.83	62.24	25.31	11.96	
เฉลี่ย 2537-2567	6.58	37.64	29.28	47.74	147.06	198.86	122.26	89.95	45.24	11.95	4.94	3.87	745.37
ต่ำสุด	0.88	2.66	3.88	2.26	22.81	15.33	3.64	10.39	4.05	0.44	0.64	0.19	
ปี 2569	8.93	54.77	23.25										86.95

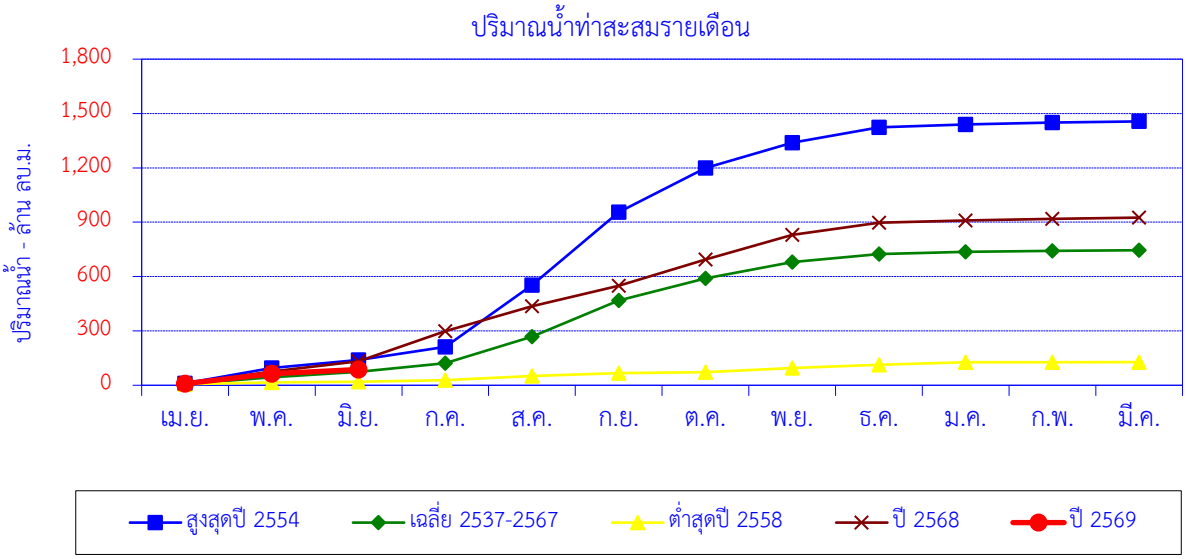

เดือน	เม.ย.	พ.ค.	มิ.ย.	ก.ค.	ส.ค.	ก.ย.	ต.ค.	พ.ย.	ธ.ค.	ม.ค.	ก.พ.	มี.ค.	ปี
สูงสุดปี 2554	10.62	84.76	43.48	73.22	341.41	402.20	243.88	138.99	85.15	16.59	9.76	6.26	1,456
สะสมปี 2554	10.62	95.38	138.86	212.08	553.50	955.70	1,200	1,339	1,424	1,440	1,450	1,456	
เฉลี่ย 2537-2567	6.58	37.64	29.28	47.74	147.06	198.86	122.26	89.95	45.24	11.95	4.94	3.87	745.37
เฉลี่ยสะสม	6.58	44.22	73.50	121.24	268.30	467.17	589.42	679.37	724.61	736.57	741.51	745.37	
ต่ำสุดปี 2558	6.06	9.45	3.88	8.73	22.81	15.33	6.70	22.47	17.13	14.20	0.66	0.44	127.87
สะสมปี 2558	6.06	15.51	19.40	28.13	50.94	66.27	72.97	95.44	112.57	126.77	127.43	127.87	
ปี 2568	8.17	66.85	57.07	166.88	138.01	111.65	146.29	134.71	67.16	13.53	7.53	7.46	925.30
สะสมปี 2568	8.17	75.02	132.08	298.96	436.97	548.63	694.92	829.63	896.79	910.32	917.85	925.30	
ปี 2569	8.93	54.77	23.25										86.95
สะสมปี 2569	8.93	63.70	86.95										

หมายเหตุฯ ใช้สถิติข้อมูลอ้างอิงจากสถานี G.8

สถานี น้ำแม่สรวย (G.9)บ้านกระเหรี่ยงทุ่งพร้าว ต.วาวี อ.แม่สรวย จ.เชียงราย

ปริมาณน้ำเฉลี่ยรายวัน

ระดับตลิ่งฝั่งซ้าย 521.610 ม.(ร.ท.ก.) ระดับตลิ่งฝั่งขวา 521.605 ม.(ร.ท.ก.)

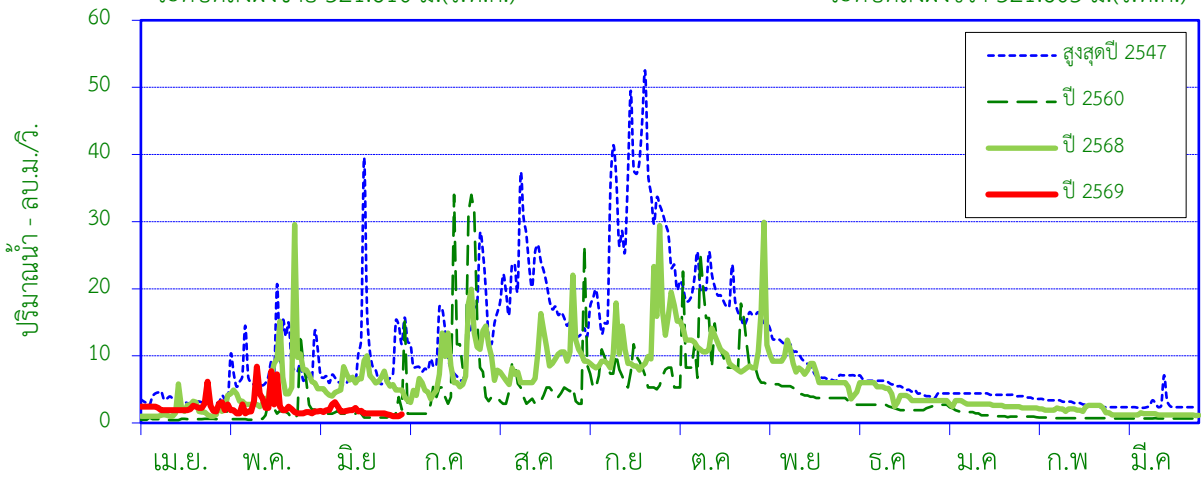

ศูนย์เสาระดับ 514.656 ม.(ร.ท.ก.) พื้นที่รับน้ำ 386 ตร.กม.

พิกัดสถานี Lat 19°44'51"N Long 99°30'26"E

สถิติที่เคยปรากฏ

1. สถิติระดับน้ำสูงสุด	*2.90*	ม. (31 ส.ค. 57)
2. สถิติปริมาณน้ำไหลสูงสุด	*118.90*	ลบ.ม./วินาที (21 ส.ค. 51)
3. สถิติระดับน้ำต่ำสุด	*0.32*	ม. (7 เม.ย. 42)
4. สถิติปริมาณน้ำไหลต่ำสุด	*0.05*	ลบ.ม./วินาที (18 มี.ค. 56)
5. สถิติปริมาณน้ำเฉลี่ยของเดือน มิ.ย. (2542 - 2567)	*10.07*	ล้าน ลบ.ม.
6. สถิติปริมาณน้ำเฉลี่ยสะสมรายปี (2542 - 2567)	191.3	ล้าน ลบ.ม.

ข้อมูลน้ำท่าของ เดือน มิถุนายน 2569

1. ระดับน้ำสูงสุด	*0.82*	ม. (7 มิ.ย. 69)
2. ปริมาณน้ำไหลสูงสุด	*3.09*	ลบ.ม./วินาที
3. ระดับน้ำต่ำสุด	*0.65*	ม. (27 มิ.ย. 69)
4. ปริมาณน้ำไหลต่ำสุด	*1.00*	ลบ.ม./วินาที
5. ปริมาณน้ำรวมทั้งเดือน	*4.35*	ล้าน ลบ.ม.
6. น้ำท่าประจำเดือนนี้อยู่ในเกณฑ์	***น้อย***	

ปริมาณน้ำรายเดือน - ล้าน ลูกบาศก์เมตร													
เดือน	เม.ย.	พ.ค.	มิ.ย.	ก.ค.	ส.ค.	ก.ย.	ต.ค.	พ.ย.	ธ.ค.	ม.ค.	ก.พ.	มี.ค	ปี
เฉลี่ย 2542-2567	5.89	10.16	10.07	15.31	30.03	37.83	29.53	17.64	12.38	9.57	6.76	6.15	191.32
เฉลี่ยสะสม	5.89	16.05	26.12	41.43	71.46	109.29	138.82	156.46	168.84	178.41	185.17	191.32	
ปี 2569	6.08	7.08	4.35										17.51
สะสมปี 2569	6.08	13.16	17.51										

สถานี น้ำแม่สรวย (G.9)บ้านกระเหรี่ยงทุ่งพร้าว ต.วาวี อ.แม่สรวย จ.เชียงราย

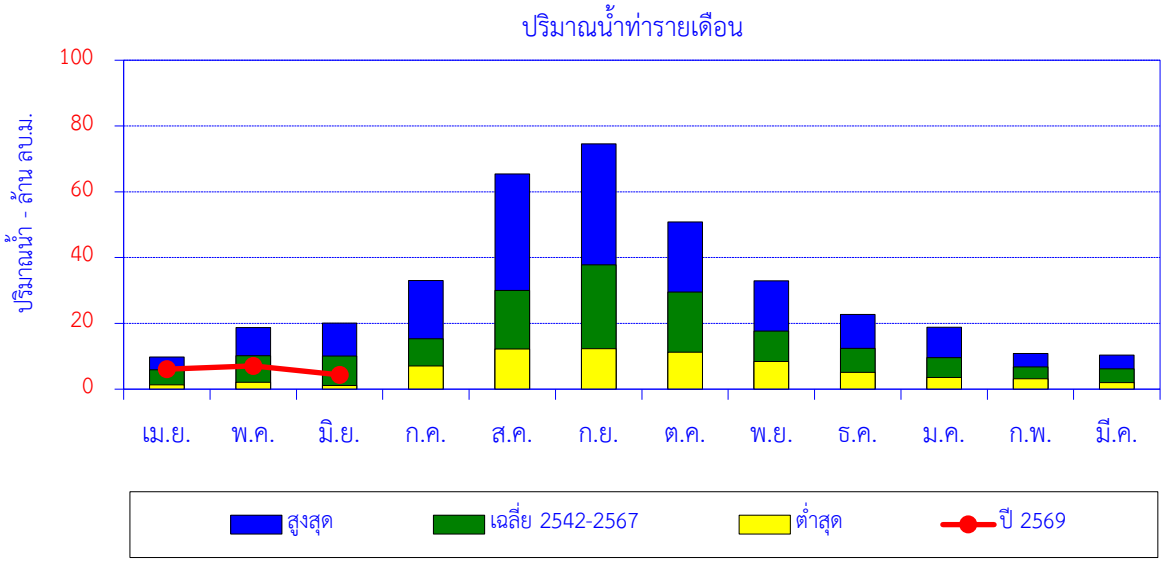

เดือน	เม.ย.	พ.ค.	มิ.ย.	ก.ค.	ส.ค.	ก.ย.	ต.ค.	พ.ย.	ธ.ค.	ม.ค.	ก.พ.	มี.ค.	ปี
สูงสุด	9.79	18.72	20.08	33.05	65.44	74.62	50.82	32.89	22.72	18.85	10.89	10.41	
เฉลี่ย 2542-2567	5.89	10.16	10.07	15.31	30.03	37.83	29.53	17.64	12.38	9.57	6.76	6.15	191.32
ต่ำสุด	1.33	2.14	1.17	7.04	12.22	12.34	11.28	8.42	5.15	3.54	3.14	2.03	
ปี 2569	6.08	7.08	4.35										17.51

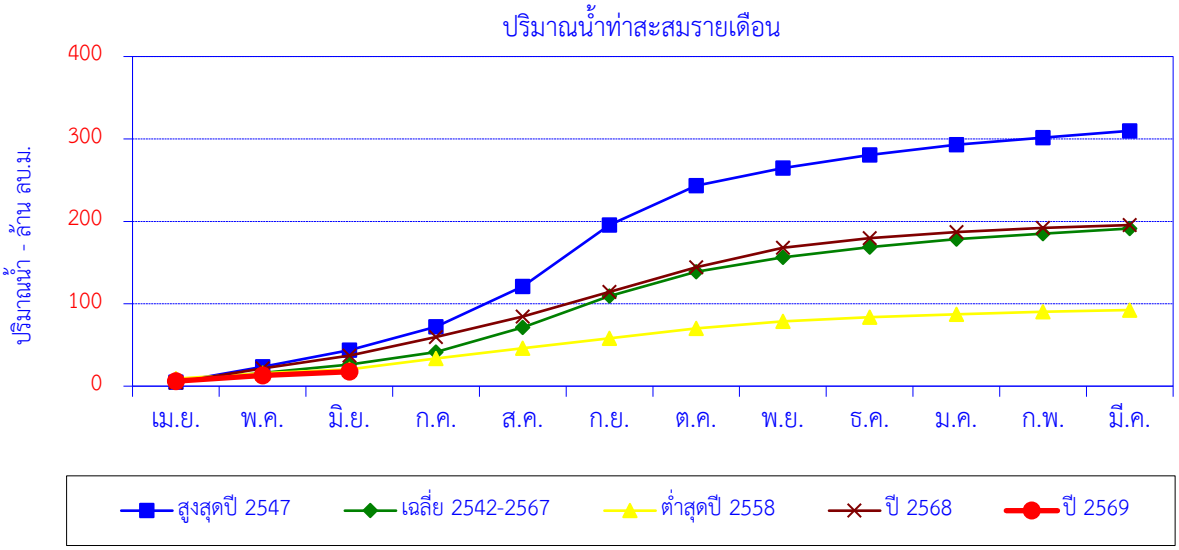

เดือน	เม.ย.	พ.ค.	มิ.ย.	ก.ค.	ส.ค.	ก.ย.	ต.ค.	พ.ย.	ธ.ค.	ม.ค.	ก.พ.	มี.ค.	ปี
สูงสุดปี 2547	4.94	18.72	20.08	28.25	49.10	74.62	47.63	21.18	16.02	12.47	8.60	8.27	309.86
สะสมปี 2547	4.94	23.65	43.73	71.98	121.08	195.70	243.32	264.50	280.52	293.00	301.59	309.86	
เฉลี่ย 2542-2567	5.89	10.16	10.07	15.31	30.03	37.83	29.53	17.64	12.38	9.57	6.76	6.15	191.32
เฉลี่ยสะสม	5.89	16.05	26.12	41.43	71.46	109.29	138.82	156.46	168.84	178.41	185.17	191.32	
ต่ำสุดปี 2558	9.14	6.61	4.77	13.17	12.22	12.34	11.89	8.42	5.15	3.54	3.14	2.03	92.42
สะสมปี 2558	9.14	15.75	20.52	33.69	45.91	58.26	70.15	78.56	83.71	87.25	90.39	92.42	
ปี 2568	4.43	17.03	15.73	22.46	24.73	29.84	30.10	23.47	11.77	7.46	5.19	3.30	195.50
สะสมปี 2568	4.43	21.46	37.18	59.65	84.38	114.22	144.31	167.78	179.54	187.01	192.19	195.50	
ปี 2569	6.08	7.08	4.35										17.51
สะสมปี 2569	6.08	13.16	17.51										

สถานี น้ำแม่ลาว (G.10) บ้านหนองผำ ต.แม่สรวย อ.แม่สรวย จ.เชียงราย

ปริมาณน้ำเฉลี่ยรายวัน

ระดับตลิ่งฝั่งซ้าย 438.910 ม.(ร.ท.ก.) ระดับตลิ่งฝั่งขวา 438.920 ม.(ร.ท.ก.)

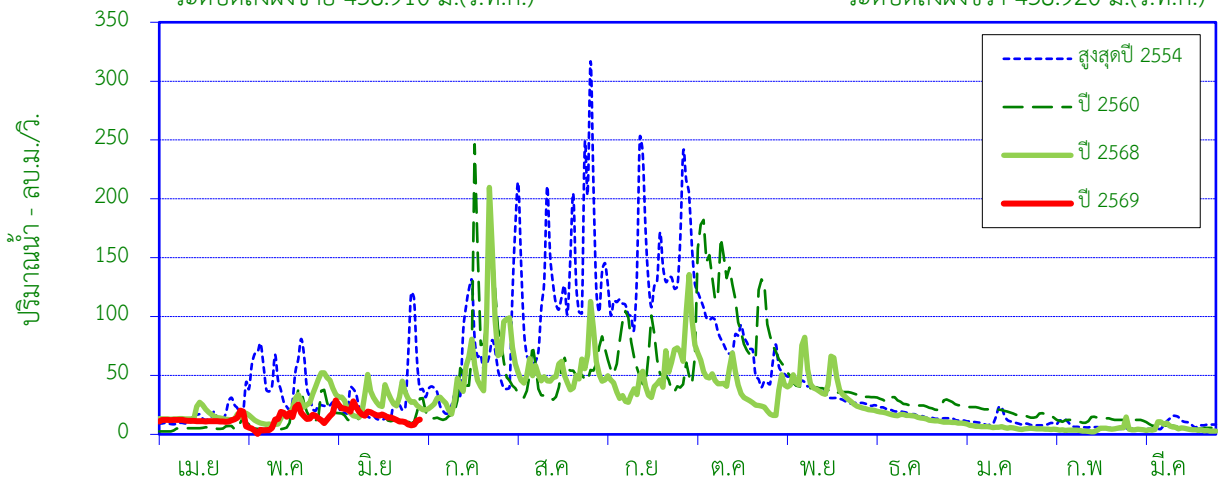

ศูนย์เสาระดับ 433.473 ม.(ร.ท.ก.) พื้นที่รับน้ำ 2,614 ตร.กม.

พิกัดสถานี Lat 19°42'43"N Long 99°57'28"E

สถิติที่เคยปรากฏ

1. สถิติระดับน้ำสูงสุด	4.76	ม. (11 ก.ย. 46)
2. สถิติปริมาณน้ำไหลสูงสุด	339.77	ลบ.ม./วินาที (19 ก.ย. 52)
3. สถิติระดับน้ำต่ำสุด	-0.04	ม. (2 มิ.ย. 56)
4. สถิติปริมาณน้ำไหลต่ำสุด	1.08	ลบ.ม./วินาที (21 มิ.ย. 53)
5. สถิติปริมาณน้ำเฉลี่ยของเดือน มิ.ย. (2546 - 2567)	45.32	ล้าน ลบ.ม.
6. สถิติปริมาณน้ำเฉลี่ยสะสมรายปี (2546 - 2567)	892.4	ล้าน ลบ.ม.

ข้อมูลน้ำท่าของ เดือน มิถุนายน 2569

1. ระดับน้ำสูงสุด	0.29	ม. (1 มิ.ย. 69)
2. ปริมาณน้ำไหลสูงสุด	28.84	ลบ.ม./วินาที
3. ระดับน้ำต่ำสุด	-0.44	ม. (27 มิ.ย. 69)
4. ปริมาณน้ำไหลต่ำสุด	7.66	ลบ.ม./วินาที
5. ปริมาณน้ำรวมทั้งเดือน	42.99	ล้าน ลบ.ม.
6. น้ำท่าประจำเดือนนี้อยู่ในเกณฑ์	ปกติ	

ปริมาณน้ำรายเดือน - ล้าน ลูกบาศก์เมตร

เดือน	เม.ย.	พ.ค.	มิ.ย.	ก.ค.	ส.ค.	ก.ย.	ต.ค.	พ.ย.	ธ.ค.	ม.ค.	ก.พ.	มี.ค	ปี
เฉลี่ย 2546-2567	27.20	48.29	45.32	74.07	145.14	191.32	146.33	81.99	47.94	33.97	24.66	26.11	892.35
เฉลี่ยสะสม	27.20	75.49	120.81	194.88	340.02	531.34	677.68	759.66	807.61	841.58	866.24	892.35	
ปี 2569	31.71	32.39	42.99										107.09
สะสมปี 2569	31.71	64.10	107.09										

สถานี น้ำแม่ลาว (G.10) บ้านหนองผำ ต.แม่สรวย อ.แม่สรวย จ.เชียงราย

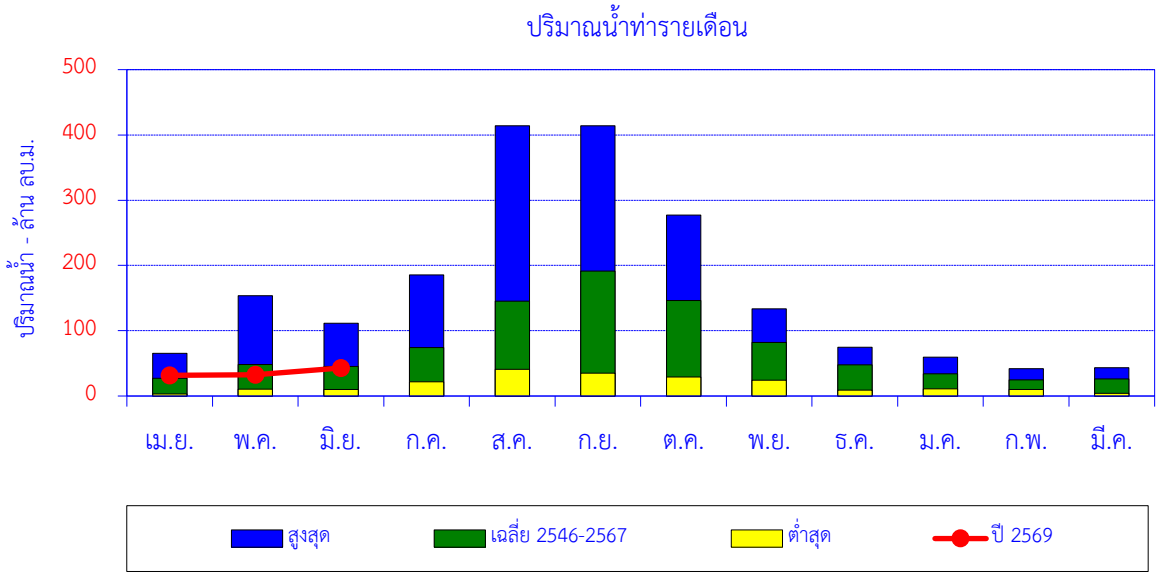

เดือน	เม.ย.	พ.ค.	มิ.ย.	ก.ค.	ส.ค.	ก.ย.	ต.ค.	พ.ย.	ธ.ค.	ม.ค.	ก.พ.	มี.ค.	ปี
สูงสุด	65.44	153.78	111.45	185.48	414.18	413.77	277.41	133.43	74.59	59.61	41.82	43.58	
เฉลี่ย 2546-2567	27.20	48.29	45.32	74.07	145.14	191.32	146.33	81.99	47.94	33.97	24.66	26.11	892.35
ต่ำสุด	2.90	10.30	10.05	21.98	41.06	35.18	29.05	24.01	8.87	10.79	9.81	3.92	
ปี 2569	31.71	32.39	42.99										107.09

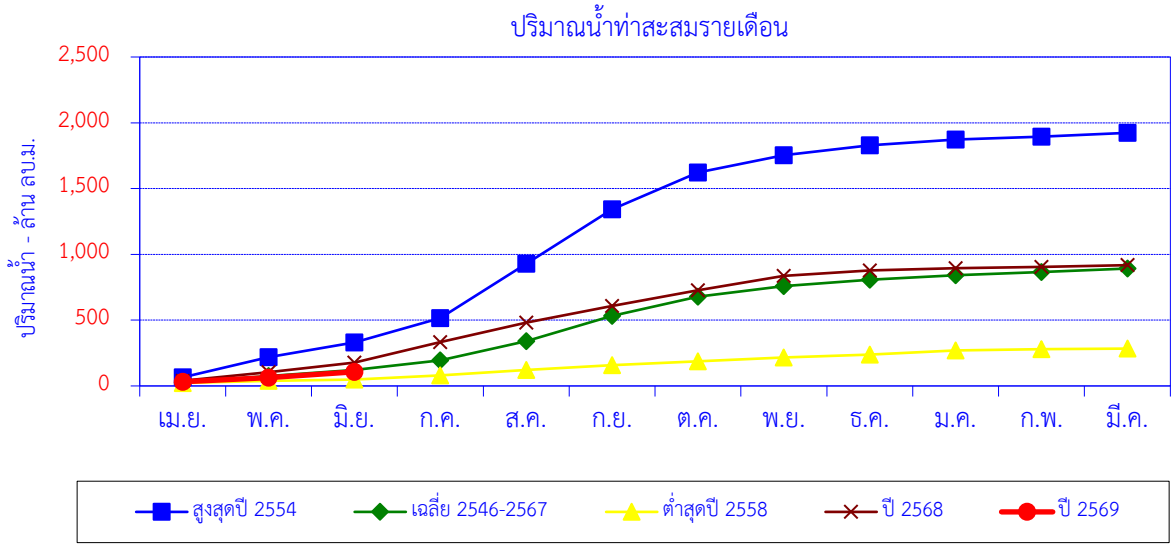

เดือน	เม.ย.	พ.ค.	มิ.ย.	ก.ค.	ส.ค.	ก.ย.	ต.ค.	พ.ย.	ธ.ค.	ม.ค.	ก.พ.	มี.ค.	ปี
สูงสุดปี 2554	65.44	153.78	110.95	185.48	414.18	413.77	277.41	133.43	74.59	43.03	22.49	29.00	1,924
สะสมปี 2554	65.44	219.22	330.17	515.65	929.82	1,344	1,621	1,754	1,829	1,872	1,895	1,924	
เฉลี่ย 2546-2567	27.20	48.29	45.32	74.07	145.14	191.32	146.33	81.99	47.94	33.97	24.66	26.11	892.35
เฉลี่ยสะสม	27.20	75.49	120.81	194.88	340.02	531.34	677.68	759.66	807.61	841.58	866.24	892.35	
ต่ำสุดปี 2558	22.26	15.61	11.50	30.14	42.78	35.18	29.05	30.28	21.68	31.45	10.09	3.92	283.95
สะสมปี 2558	22.26	37.87	49.37	79.52	122.30	157.48	186.53	216.81	238.50	269.95	280.03	283.95	
ปี 2568	39.48	64.52	74.38	155.17	148.97	124.27	120.72	109.40	41.23	17.09	9.71	13.14	918.07
สะสมปี 2568	39.48	104.00	178.38	333.55	482.52	606.79	727.50	836.91	878.13	895.22	904.93	918.07	
ปี 2569	31.71	32.39	42.99										107.09
สะสมปี 2569	31.71	64.10	107.09										

สถานี น้ำแม่ลาว (G.11) บ้านดอนสลี ต.ป่าแดด อ.แม่สรวย จ.เชียงราย

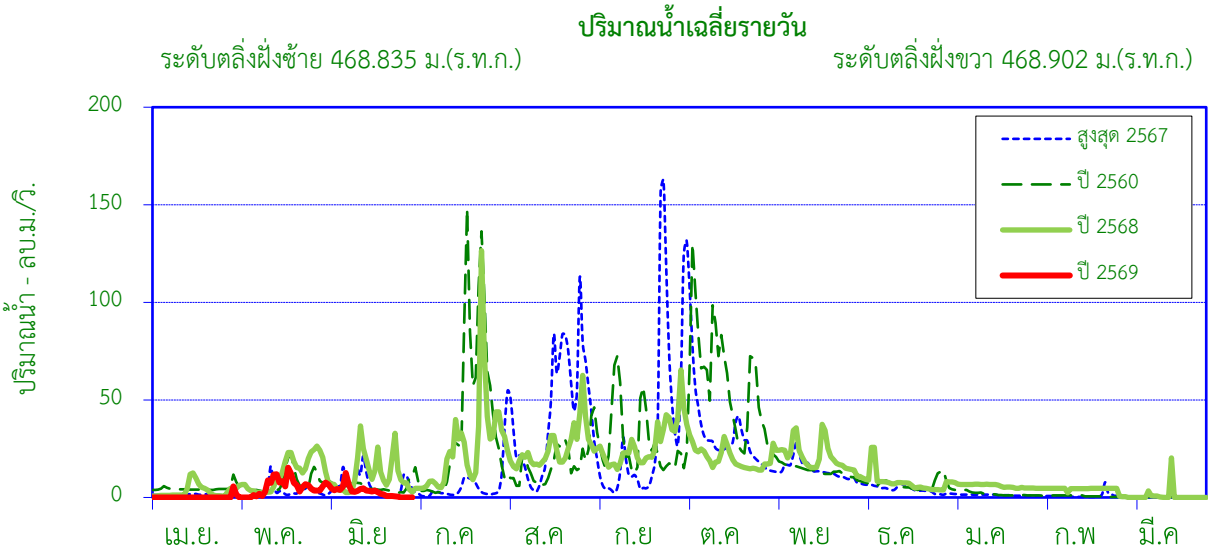

ศูนย์เสาระดับ 462.835 ม.(ร.ท.ก.) พื้นที่รับน้ำ 1,918 ตร.กม.

พิกัดสถานี Lat 19°37'14"N Long 99°28'50"E

สถิติที่เคยปรากฏ

1. สถิติระดับน้ำสูงสุด	*4.39*	ม. (13 ส.ค. 48)
2. สถิติปริมาณน้ำไหลสูงสุด	*302.55*	ลบ.ม./วินาที (13 ส.ค. 48)
3. สถิติระดับน้ำต่ำสุด	*-0.08*	ม. (13 ก.ค. 53)
4. สถิติปริมาณน้ำไหลต่ำสุด	*0.07*	ลบ.ม./วินาที (13 ก.ค. 53)
5. สถิติปริมาณน้ำเฉลี่ยของเดือน มิ.ย. (2548 - 2567)	*25.36*	ล้าน ลบ.ม.
6. สถิติปริมาณน้ำเฉลี่ยสะสมรายปี (2548 - 2567)	491.9	ล้าน ลบ.ม.

ข้อมูลน้ำท่าของ เดือน มิถุนายน 2569

1. ระดับน้ำสูงสุด	*-0.40*	ม. (7 มิ.ย. 69)
2. ปริมาณน้ำไหลสูงสุด	*12.48*	ลบ.ม./วินาที
3. ระดับน้ำต่ำสุด	*-1.10*	ม. (28 มิ.ย. 69)
4. ปริมาณน้ำไหลต่ำสุด	*0.00*	ลบ.ม./วินาที
5. ปริมาณน้ำรวมทั้งเดือน	*7.66*	ล้าน ลบ.ม.
6. น้ำท่าประจำเดือนนี้อยู่ในเกณฑ์	***น้อย***	

ปริมาณน้ำรายเดือน - ล้าน ลูกบาศก์เมตร													
เดือน	เม.ย.	พ.ค.	มิ.ย.	ก.ค.	ส.ค.	ก.ย.	ต.ค.	พ.ย.	ธ.ค.	ม.ค.	ก.พ.	มี.ค	ปี
เฉลี่ย 2548-2567	13.94	34.08	25.36	38.88	83.65	108.39	84.34	48.14	25.04	14.01	8.78	7.30	491.91
เฉลี่ยสะสม	13.94	48.03	73.39	112.26	195.92	304.31	388.65	436.78	461.83	475.84	484.62	491.91	
ปี 2569	0.63	13.86	7.66										22.15
สะสมปี 2569	0.63	14.49	22.15										

สถานี น้ำแม่ลาว (G.11) บ้านดอนสลี ต.ป่าแดด อ.แม่สรวย จ.เชียงราย

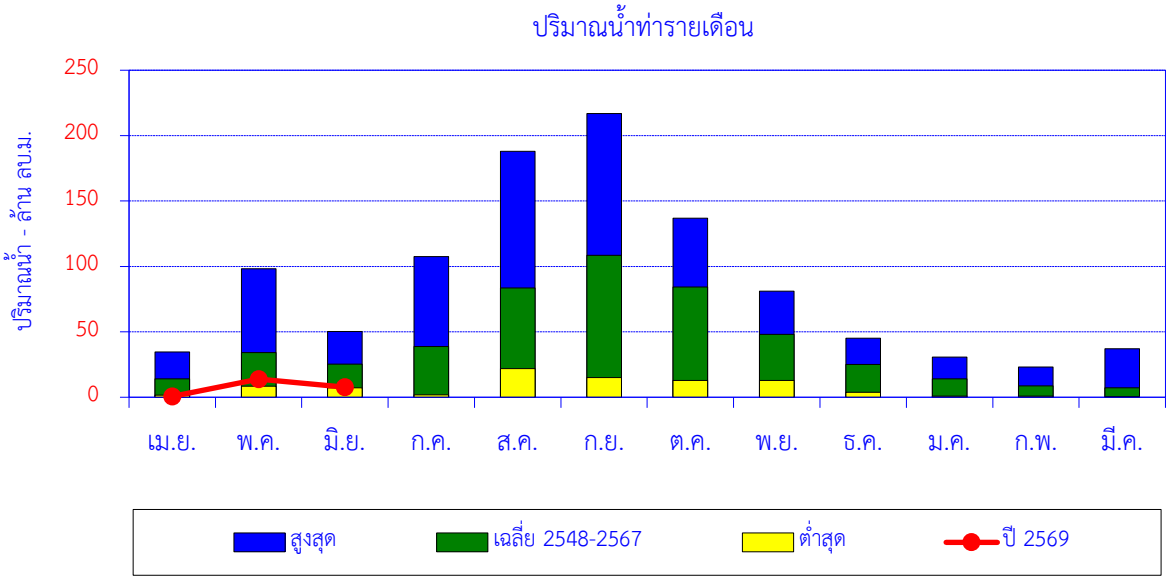

เดือน	เม.ย.	พ.ค.	มิ.ย.	ก.ค.	ส.ค.	ก.ย.	ต.ค.	พ.ย.	ธ.ค.	ม.ค.	ก.พ.	มี.ค.	ปี
สูงสุด	34.59	98.23	50.35	107.44	187.93	216.82	136.86	81.09	45.06	30.78	23.03	37.06	
เฉลี่ย 2548-2567	13.94	34.08	25.36	38.88	83.65	108.39	84.34	48.14	25.04	14.01	8.78	7.30	491.91
ต่ำสุด	1.67	8.37	7.20	1.73	21.89	14.94	12.75	12.78	3.74	0.94	0.80	0.29	
ปี 2569	0.63	13.86	7.66										22.15

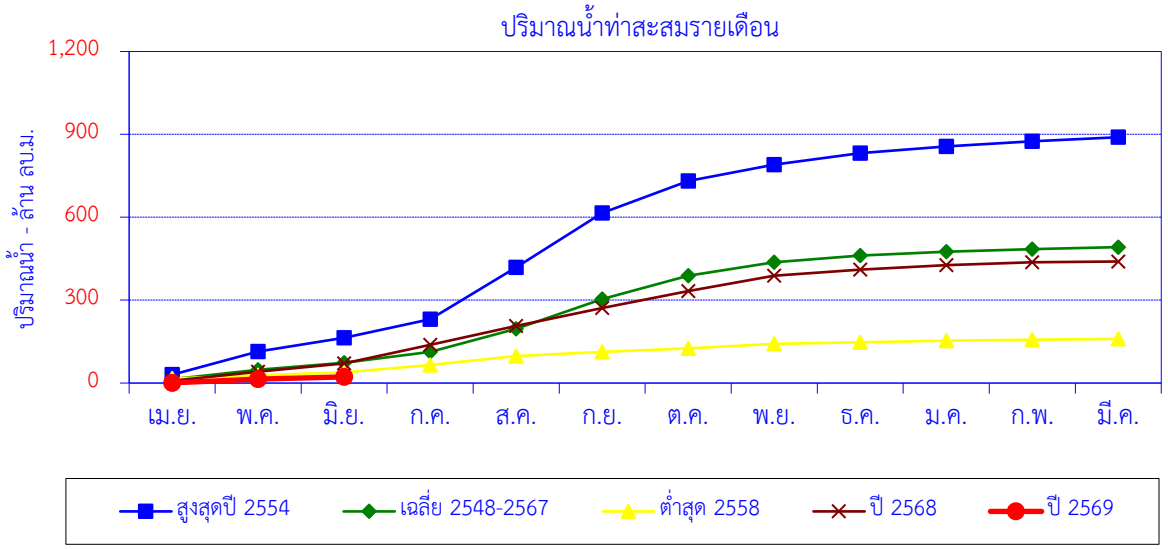

เดือน	เม.ย.	พ.ค.	มิ.ย.	ก.ค.	ส.ค.	ก.ย.	ต.ค.	พ.ย.	ธ.ค.	ม.ค.	ก.พ.	มี.ค.	ปี
สูงสุดปี 2554	30.10	83.30	50.35	66.80	187.93	196.80	115.83	59.54	41.73	24.49	18.15	14.57	889.60
สะสมปี 2554	30.10	113.40	163.75	230.55	418.48	615.28	731.12	790.66	832.39	856.88	875.04	889.60	
เฉลี่ย 2548-2567	13.94	34.08	25.36	38.88	83.65	108.39	84.34	48.14	25.04	14.01	8.78	7.30	491.91
เฉลี่ยสะสม	13.94	48.03	73.39	112.26	195.92	304.31	388.65	436.78	461.83	475.84	484.62	491.91	
ต่ำสุด 2558	16.40	11.79	10.52	26.46	33.07	14.94	12.75	15.63	6.38	5.15	4.27	2.45	159.82
สะสมปี 2558	16.40	28.19	38.71	65.17	98.25	113.19	125.94	141.57	147.95	153.11	157.37	159.82	
ปี 2568	8.20	32.51	30.24	66.79	68.37	65.55	61.11	55.80	21.42	16.55	11.04	2.38	439.96
สะสมปี 2568	8.20	40.71	70.95	137.74	206.11	271.65	332.76	388.56	409.98	426.54	437.58	439.96	
ปี 2569	0.63	13.86	7.66										22.15
สะสมปี 2569	0.63	14.49	22.15										

สถานี น้ำอิง (I.14) บ้านน้ำอิง ต.ต้า อ.ขุนตาล จ.เชียงราย

ปริมาณน้ำเฉลี่ยรายวัน

ระดับตลิ่งฝั่งซ้าย 362.111 ม.(ร.ท.ก.) ระดับตลิ่งฝั่งขวา 362.072 ม.(ร.ท.ก.)

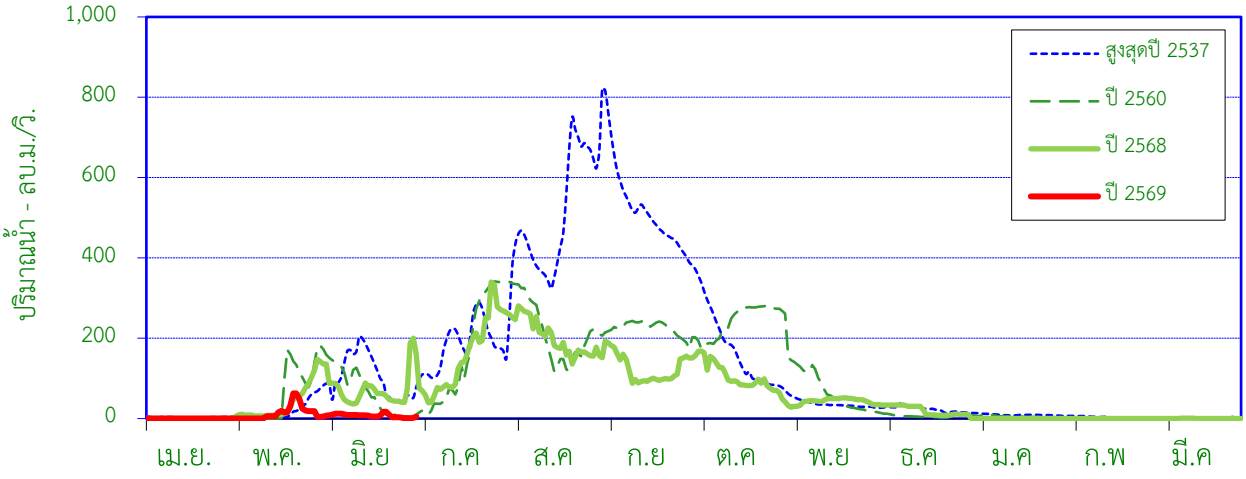

ศูนย์เสาระดับ 351.430 ม.(ร.ท.ก.) พื้นที่รับน้ำ 6,266 ตร.กม.

พิกัดสถานี Lat 19°49'56"N Long 100°12'15"E

สถิติที่เคยปรากฏ

1. สถิติระดับน้ำสูงสุด	*8.97*	ม. (31 ส.ค. 37)
2. สถิติปริมาณน้ำไหลสูงสุด	*833.20*	ลบ.ม./วินาที (31 ส.ค. 37)
3. สถิติระดับน้ำต่ำสุด	*0.30*	ม. (1 เม.ย. 47)
4. สถิติปริมาณน้ำไหลต่ำสุด	*0.00*	ลบ.ม./วินาที (5 มิ.ย. 57)
5. สถิติปริมาณน้ำเฉลี่ยของเดือน มิ.ย. (2536 - 2567)	*75.55*	ล้าน ลบ.ม.
6. สถิติปริมาณน้ำเฉลี่ยสะสมรายปี (2536 - 2567)	2,251	ล้าน ลบ.ม.

ข้อมูลน้ำท่าของ เดือน มิถุนายน 2569

1. ระดับน้ำสูงสุด	*1.58*	ม. (19 มิ.ย. 69)
2. ปริมาณน้ำไหลสูงสุด	*16.78*	ลบ.ม./วินาที
3. ระดับน้ำต่ำสุด	*1.00*	ม. (26 มิ.ย. 69)
4. ปริมาณน้ำไหลต่ำสุด	*1.15*	ลบ.ม./วินาที
5. ปริมาณน้ำรวมทั้งเดือน	*18.83*	ล้าน ลบ.ม.
6. น้ำท่าประจำเดือนนี้อยู่ในเกณฑ์	***น้อย***	

ปริมาณน้ำรายเดือน - ล้านลูกบาศก์เมตร

เดือน	เม.ย.	พ.ค.	มิ.ย.	ก.ค.	ส.ค.	ก.ย.	ต.ค.	พ.ย.	ธ.ค.	ม.ค.	ก.พ.	มี.ค	ปี
เฉลี่ย 2536-2567	8.90	70.49	75.55	213.36	570.80	675.03	403.64	158.86	41.87	18.74	7.72	6.38	2,251
เฉลี่ยสะสม	8.90	79.39	154.94	368.30	939.10	1,614	2,018	2,177	2,219	2,237	2,245	2,251	
ปี 2569	0.44	36.31	18.83										55.57
สะสมปี 2569	0.44	36.74	55.57										

สถานี น้ำอิง (I.14) บ้านน้ำอิง ต.ต้า อ.ขุนตาล จ.เชียงราย

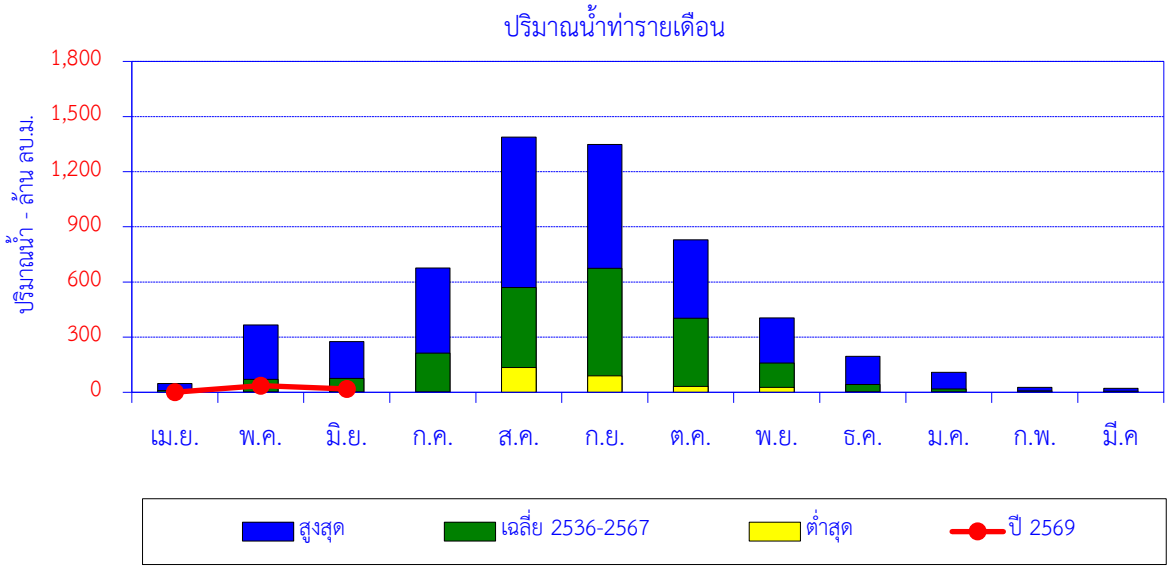

เดือน	เม.ย.	พ.ค.	มิ.ย.	ก.ค.	ส.ค.	ก.ย.	ต.ค.	พ.ย.	ธ.ค.	ม.ค.	ก.พ.	มี.ค	ปี
สูงสุด	47.19	365.85	275.40	676.53	1,388	1,348	829.50	404.51	194.96	107.98	26.83	21.35	
เฉลี่ย 2536-2567	8.90	70.49	75.55	213.36	570.80	675.03	403.64	158.86	41.87	18.74	7.72	6.38	2,251
ต่ำสุด	0.00	0.34	0.23	0.26	135.39	89.84	32.47	26.06	3.31	0.13	0.15	0.00	
ปี 2569	0.44	36.31	18.83										55.57

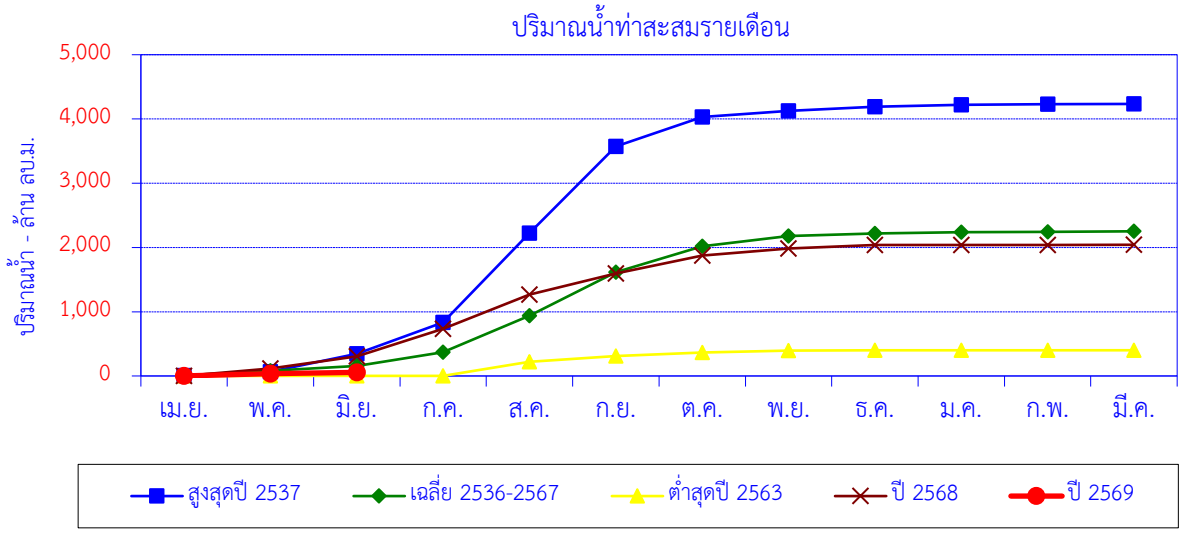

เดือน	เม.ย.	พ.ค.	มิ.ย.	ก.ค.	ส.ค.	ก.ย.	ต.ค.	พ.ย.	ธ.ค.	ม.ค.	ก.พ.	มี.ค.	ปี
สูงสุดปี 2537	8.70	59.60	275.40	491.10	1,388	1,348	459.90	96.20	65.50	25.70	10.20	5.70	4,234
สะสมปี 2537	8.70	68.30	343.70	834.80	2,223	3,571	4,031	4,127	4,192	4,218	4,228	4,234	
เฉลี่ย 2536-2567	8.90	70.49	75.55	213.36	570.80	675.03	403.64	158.86	41.87	18.74	7.72	6.38	2,251
เฉลี่ยสะสม	8.90	79.39	154.94	368.30	939.10	1,614	2,018	2,177	2,219	2,237	2,245	2,251	
ต่ำสุดปี 2563	0.23	0.35	0.31	0.51	217.04	89.84	58.27	26.06	7.28	0.16	0.19	0.14	400.38
สะสมปี 2563	0.23	0.58	0.90	1.40	218.44	308.28	366.55	392.61	399.88	400.05	400.24	400.38	
ปี 2568	0.44	116.43	187.97	428.86	534.70	327.05	276.52	112.18	56.12	0.44	0.22	0.96	2,042
สะสมปี 2568	0.44	116.87	304.85	733.71	1,268	1,595	1,872	1,984	2,040	2,041	2,041	2,042	
ปี 2569	0.44	36.31	18.83										55.57
สะสมปี 2569	0.44	36.74	55.57										

สถานี น้ำอิง (I.17) บ้านเจดีย์งาม ต.ท่าวังทอง อ.เมือง จ.พะเยา

ปริมาณน้ำเฉลี่ยรายวัน

ระดับตลิ่งฝั่งซ้าย 390.570 ม.(ร.ท.ก.) ระดับตลิ่งฝั่งขวา 390.575 ม.(ร.ท.ก.)

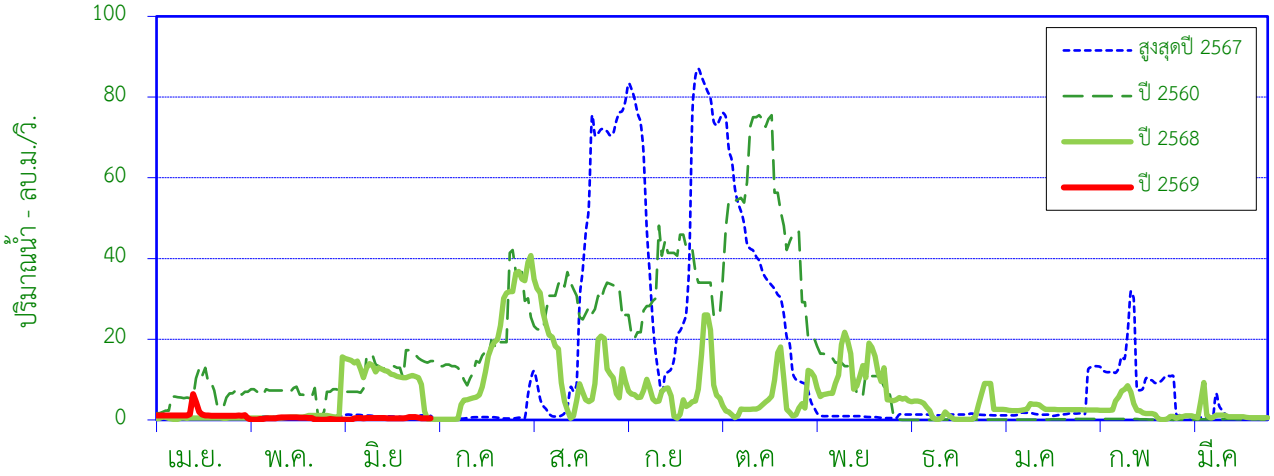

ศูนย์เสาระดับ 386.266 ม.(ร.ท.ก.) พื้นที่รับน้ำ 1,167 ตร.กม.

พิกัดสถานี Lat 19°09'54"N Long 99°56'51"E

สถิติที่เคยปรากฏ

1. สถิติระดับน้ำสูงสุด	*2.94*	ม. (5 ก.ย. 57)
2. สถิติปริมาณน้ำไหลสูงสุด	*77.20*	ลบ.ม./วินาที (3 ต.ค 48)
3. สถิติระดับน้ำต่ำสุด	*-0.70*	ม. (10 มี.ค. 49)
4. สถิติปริมาณน้ำไหลต่ำสุด	*0.00*	ลบ.ม./วินาที (10 มี.ค. 49)
5. สถิติปริมาณน้ำเฉลี่ยของเดือน มิ.ย. (2546 - 2567)	*10.93*	ล้าน ลบ.ม.
6. สถิติปริมาณน้ำเฉลี่ยสะสมรายปี (2546 - 2567)	*242.2*	ล้าน ลบ.ม.

ข้อมูลน้ำท่าของ เดือน มิถุนายน 2569

1. ระดับน้ำสูงสุด	*1.35*	ม. (23 มิ.ย. 69)
2. ปริมาณน้ำไหลสูงสุด	*0.71*	ลบ.ม./วินาที
3. ระดับน้ำต่ำสุด	*0.50*	ม. (3 มิ.ย. 69)
4. ปริมาณน้ำไหลต่ำสุด	*0.07*	ลบ.ม./วินาที
5. ปริมาณน้ำรวมทั้งเดือน	*1.07*	ล้าน ลบ.ม.
6. น้ำท่าประจำเดือนนี้อยู่ในเกณฑ์	***น้อย***	

ปริมาณน้ำรายเดือน - ล้านลูกบาศก์เมตร

เดือน	เม.ย.	พ.ค.	มิ.ย.	ก.ค.	ส.ค.	ก.ย.	ต.ค.	พ.ย.	ธ.ค.	ม.ค.	ก.พ.	มี.ค	ปี
เฉลี่ย 2546-2567	2.88	10.25	10.93	17.73	41.12	66.11	53.13	19.44	3.98	6.14	5.71	4.80	242.22
เฉลี่ยสะสม	2.88	13.12	24.05	41.78	82.90	149.01	202.14	221.58	225.57	231.71	237.42	242.22	
ปี 2569	3.71	0.91	1.07										5.69
สะสมปี 2569	3.71	4.62	5.69										

สถานี น้ำอิง (I.17) บ้านเจดีย์งาม ต.ท่าวังทอง อ.เมือง จ.พะเยา

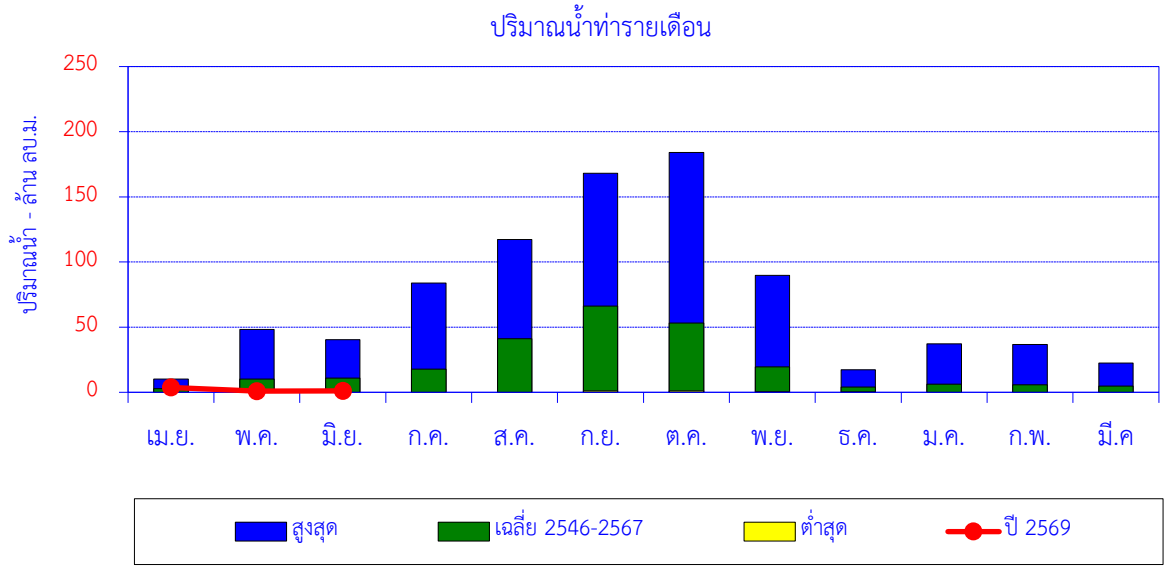

เดือน	เม.ย.	พ.ค.	มิ.ย.	ก.ค.	ส.ค.	ก.ย.	ต.ค.	พ.ย.	ธ.ค.	ม.ค.	ก.พ.	มี.ค	ปี
สูงสุด	10.08	48.25	40.33	83.80	117.20	168.00	184.19	89.76	17.25	37.19	36.71	22.49	
เฉลี่ย 2546-2567	2.88	10.25	10.93	17.73	41.12	66.11	53.13	19.44	3.98	6.14	5.71	4.80	242.22
ต่ำสุด	0.00	0.00	0.00	0.00	0.00	1.14	1.19	0.40	0.02	0.00	0.00	0.00	
ปี 2569	3.71	0.91	1.07										5.69

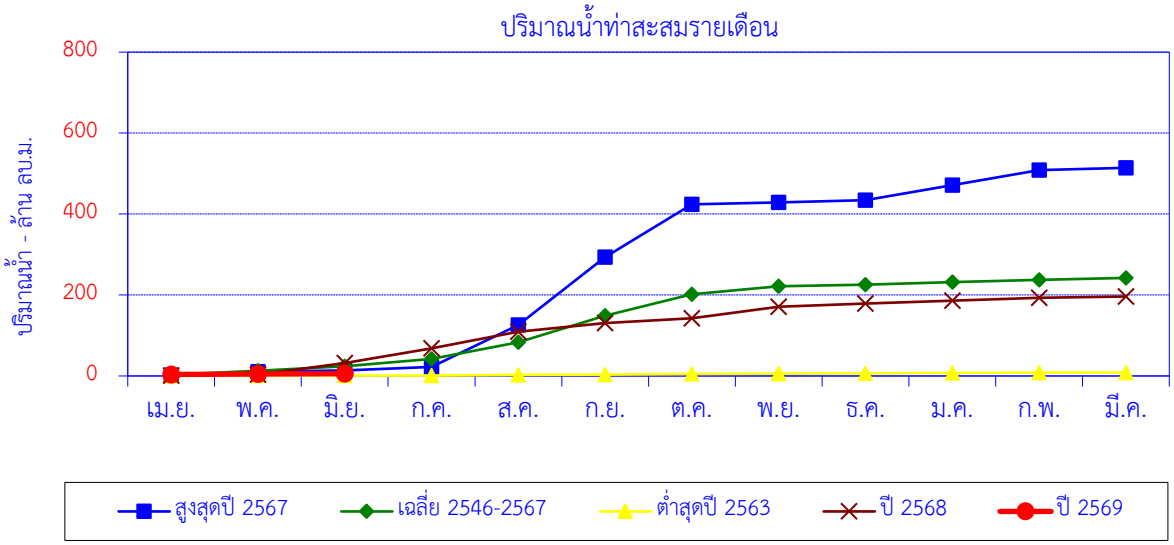

เดือน	เม.ย.	พ.ค.	มิ.ย.	ก.ค.	ส.ค.	ก.ย.	ต.ค.	พ.ย.	ธ.ค.	ม.ค.	ก.พ.	มี.ค.	ปี
สูงสุดปี 2567	1.98	8.12	3.58	8.88	103.15	168.00	130.04	4.60	6.16	37.19	36.71	5.75	514.16
สะสมปี 2567	1.98	10.10	13.68	22.56	125.71	293.71	423.74	428.34	434.50	471.70	508.41	514.16	
เฉลี่ย 2546-2567	2.88	10.25	10.93	17.73	41.12	66.11	53.13	19.44	3.98	6.14	5.71	4.80	242.22
เฉลี่ยสะสม	2.88	13.12	24.05	41.78	82.90	149.01	202.14	221.58	225.57	231.71	237.42	242.22	
ต่ำสุดปี 2563	0.44	0.48	0.14	0.17	1.24	1.14	1.19	1.16	0.69	0.41	0.82	0.54	8.41
สะสมปี 2563	0.44	0.92	1.05	1.23	2.46	3.60	4.79	5.96	6.65	7.06	7.88	8.41	
ปี 2568	1.11	1.93	28.84	36.46	41.08	21.05	12.08	28.40	8.05	7.25	6.95	3.14	196.35
สะสมปี 2568	1.11	3.05	31.88	68.35	109.42	130.48	142.56	170.96	179.01	186.27	193.21	196.35	
ปี 2569	3.71	0.91	1.07										5.69
สะสมปี 2569	3.71	4.62	5.69										

สถานี น้ำแม่คำ (Kh.72) บ้านแม่คำหลักเจ็ด ต.ศรีค้ำ อ.แม่จัน จ.เชียงราย

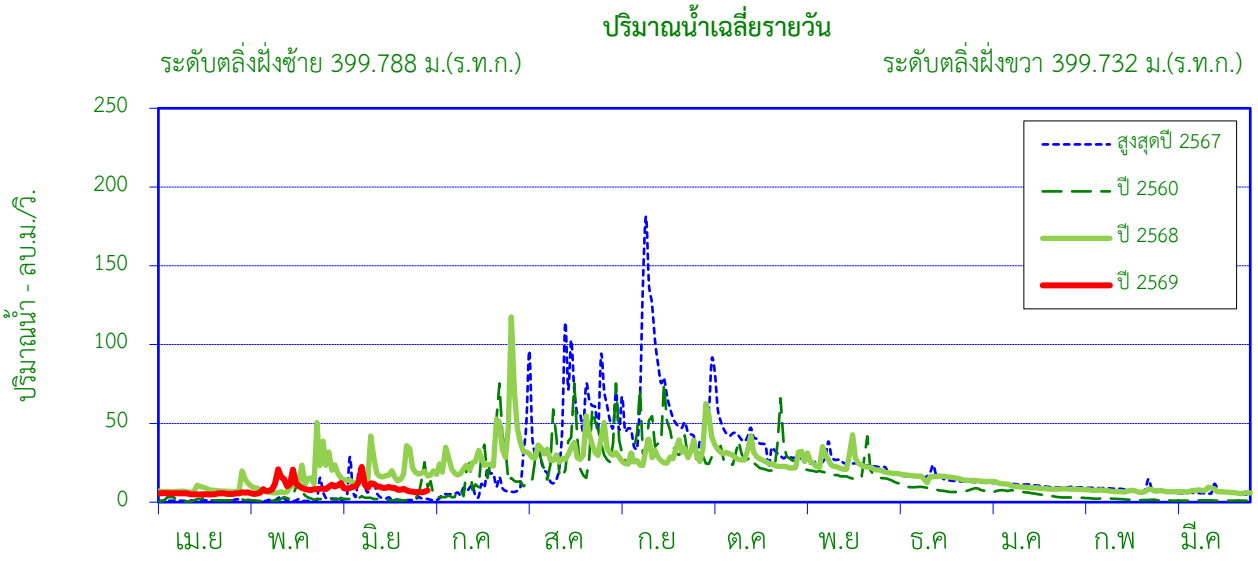

ศูนย์เสาระดับ 393.400 ม.(ร.ท.ก.) พื้นที่รับน้ำ 667 ตร.กม.

พิกัดสถานี Lat 20°13'01"N Long 99°51'38"E

สถิติที่เคยปรากฏ

1. สถิติระดับน้ำสูงสุด	*5.78*	ม. (27 ก.ย. 49)
2. สถิติปริมาณน้ำไหลสูงสุด	*264.46*	ลบ.ม./วินาที (27 ก.ย. 49)
3. สถิติระดับน้ำต่ำสุด	*0.40*	ม. (10 มี.ค. 57)
4. สถิติปริมาณน้ำไหลต่ำสุด	*0.00*	ลบ.ม./วินาที (18 มิ.ย. 53)
5. สถิติปริมาณน้ำเฉลี่ยของเดือน มิ.ย. (2536 - 2567)	*15.09*	ล้าน ลบ.ม.
6. สถิติปริมาณน้ำเฉลี่ยสะสมรายปี (2536 - 2567)	345.1	ล้าน ลบ.ม.

ข้อมูลน้ำท่าของ เดือน มิถุนายน 2569

1. ระดับน้ำสูงสุด	*1.77*	ม. (8 มิ.ย. 69)
2. ปริมาณน้ำไหลสูงสุด	*22.37*	ลบ.ม./วินาที
3. ระดับน้ำต่ำสุด	*0.80*	ม. (28 มิ.ย. 69)
4. ปริมาณน้ำไหลต่ำสุด	*6.20*	ลบ.ม./วินาที
5. ปริมาณน้ำรวมทั้งเดือน	*24.30*	ล้าน ลบ.ม.
6. น้ำท่าประจำเดือนนี้อยู่ในเกณฑ์	***มาก***	

ปริมาณน้ำรายเดือน - ล้าน ลูกบาศก์เมตร													
เดือน	เม.ย.	พ.ค.	มิ.ย.	ก.ค.	ส.ค.	ก.ย.	ต.ค.	พ.ย.	ธ.ค.	ม.ค.	ก.พ.	มี.ค.	ปี
เฉลี่ย 2536-2567	5.72	11.90	15.09	32.51	64.65	75.20	55.34	35.47	22.94	13.63	7.16	5.48	345.08
เฉลี่ยสะสม	5.72	17.62	32.71	65.22	129.87	205.06	260.40	295.87	318.81	332.44	339.60	345.08	
ปี 2569	14.04	26.18	24.30										64.52
สะสมปี 2569	14.04	40.21	64.52										

สถานี น้ำแม่คำ (Kh.72) บ้านแม่คำหลักเจ็ด ต.ศรีค้ำ อ.แม่จัน จ.เชียงราย

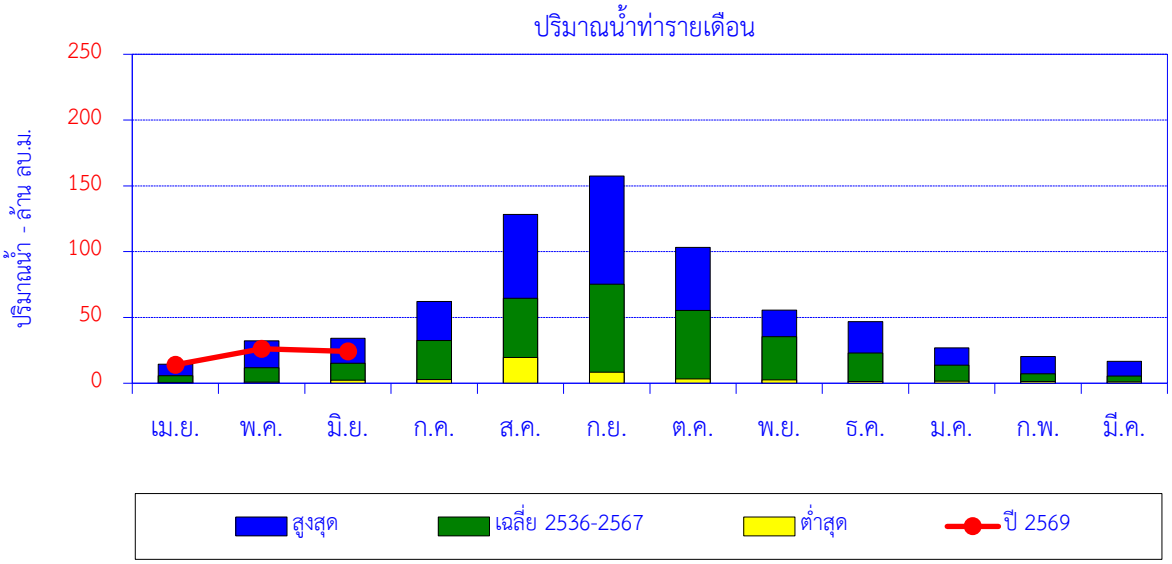

เดือน	เม.ย.	พ.ค.	มิ.ย.	ก.ค.	ส.ค.	ก.ย.	ต.ค.	พ.ย.	ธ.ค.	ม.ค.	ก.พ.	มี.ค.	ปี
สูงสุด	14.42	32.12	34.21	62.04	128.27	157.41	103.32	55.56	46.78	26.93	20.19	16.54	
เฉลี่ย 2536-2567	5.72	11.90	15.09	32.51	64.65	75.20	55.34	35.47	22.94	13.63	7.16	5.48	345.08
ต่ำสุด	0.55	0.84	2.26	2.88	19.69	8.40	3.24	2.51	1.24	1.50	1.43	0.99	
ปี 2569	14.04	26.18	24.30										64.52

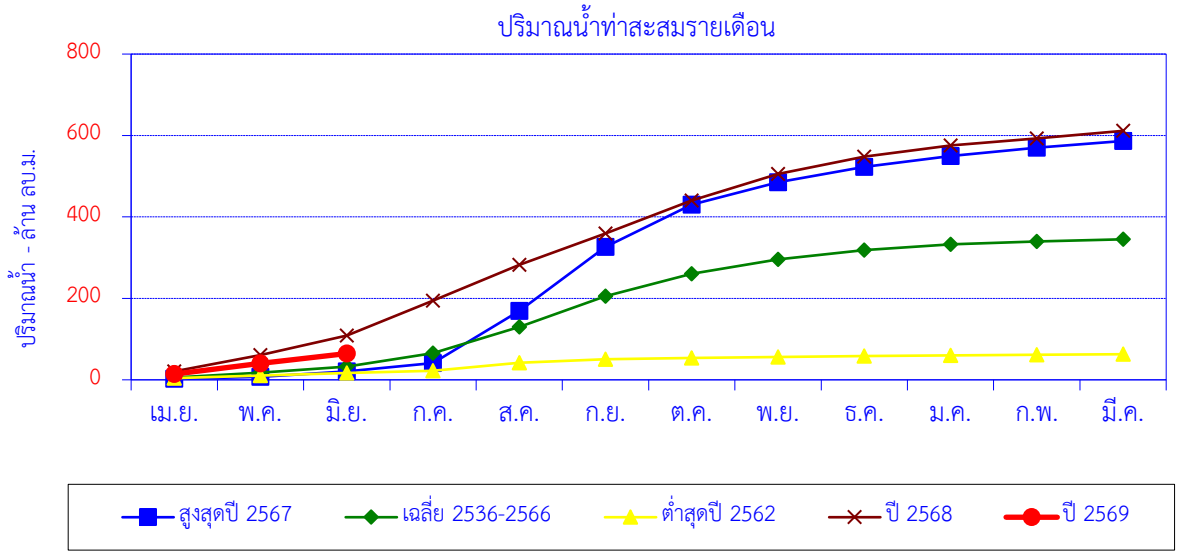

เดือน	เม.ย.	พ.ค.	มิ.ย.	ก.ค.	ส.ค.	ก.ย.	ต.ค.	พ.ย.	ธ.ค.	ม.ค.	ก.พ.	มี.ค.	ปี
สูงสุดปี 2567	2.48	4.59	13.90	20.02	128.27	157.41	103.32	55.26	37.65	26.93	20.19	16.54	586.57
สะสมปี 2567	2.48	7.07	20.97	40.99	169.27	326.68	430.00	485.26	522.91	549.84	570.02	586.57	
เฉลี่ย 2536-2566	5.72	11.90	15.09	32.51	64.65	75.20	55.34	35.47	22.94	13.63	7.16	5.48	345.08
เฉลี่ยสะสม	5.72	17.62	32.71	65.22	129.87	205.06	260.40	295.87	318.81	332.44	339.60	345.08	
ต่ำสุดปี 2562	4.11	6.45	6.26	5.57	19.69	8.40	3.24	2.51	1.92	2.10	1.43	1.22	62.89
สะสมปี 2562	4.11	10.56	16.82	22.39	42.08	50.48	53.72	56.23	58.15	60.24	61.67	62.89	
ปี 2568	20.73	39.77	48.22	85.78	88.07	76.65	80.93	65.38	42.69	27.13	17.79	18.34	611.49
สะสมปี 2568	20.73	60.50	108.72	194.51	282.57	359.23	440.16	505.53	548.22	575.35	593.15	611.49	
ปี 2569	14.04	26.18	24.30										64.52
สะสมปี 2569	14.04	40.21	64.52										

สถานี น้ำแม่จัน (Kh.89) บ้านหัวสะพาน ต.ป่าซาง อ.แม่จัน จ.เชียงราย

ปริมาณน้ำเฉลี่ยรายวัน

ระดับตลิ่งฝั่งซ้าย 411.660 ม.(ร.ท.ก.) ระดับตลิ่งฝั่งขวา 411.699 ม.(ร.ท.ก.)

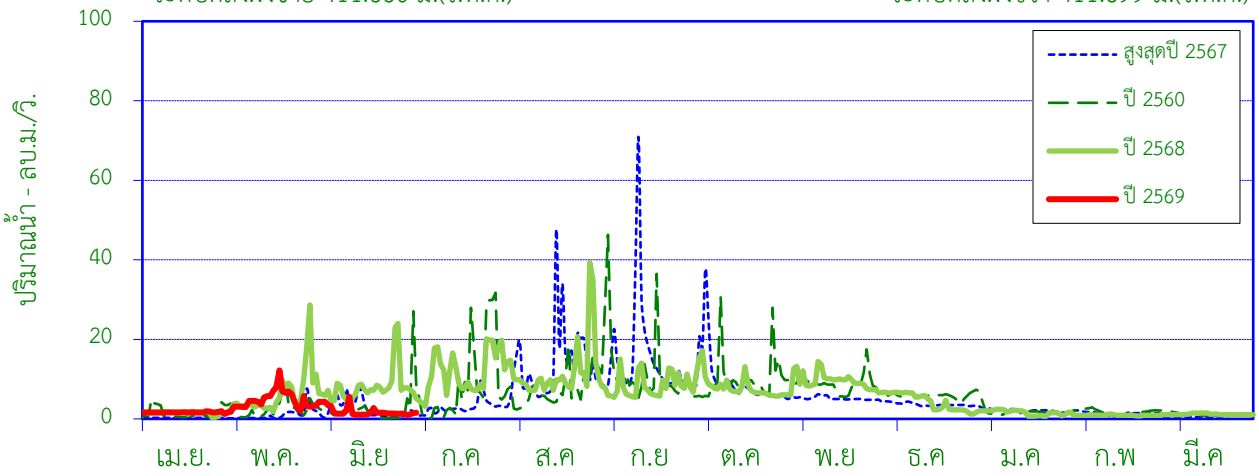

ศูนย์เสาระดับ 406.385 ม.(ร.ท.ก.) พื้นที่รับน้ำ 248 ตร.กม.

พิกัดสถานี Lat 20°09'25"N Long 99°51'45"E

สถิติที่เคยปรากฏ

1. สถิติระดับน้ำสูงสุด	*2.92*	ม. (29 ส.ค. 57)
2. สถิติปริมาณน้ำไหลสูงสุด	*115.13*	ลบ.ม./วินาที (29 ส.ค. 57)
3. สถิติระดับน้ำต่ำสุด	*-0.26*	ม.(18 พ.ค. 48)
4. สถิติปริมาณน้ำไหลต่ำสุด	*0.00*	ลบ.ม./วินาที (29 มี.ค. 41)
5. สถิติปริมาณน้ำเฉลี่ยของเดือน มิ.ย. (2536 - 2567)	*5.91*	ล้าน ลบ.ม.
6. สถิติปริมาณน้ำเฉลี่ยสะสมรายปี (2536 - 2567)	118.4	ล้าน ลบ.ม.

ข้อมูลน้ำท่าของ เดือน มิถุนายน 2569

1. ระดับน้ำสูงสุด	*0.83*	ม. (8 มิ.ย. 69)
2. ปริมาณน้ำไหลสูงสุด	*5.59*	ลบ.ม./วินาที
3. ระดับน้ำต่ำสุด	*0.54*	ม. (27 มิ.ย. 69)
4. ปริมาณน้ำไหลต่ำสุด	*0.96*	ลบ.ม./วินาที
5. ปริมาณน้ำรวมทั้งเดือน	*4.23*	ล้าน ลบ.ม.
6. น้ำท่าประจำเดือนนี้อยู่ในเกณฑ์	***น้อย***	

ปริมาณน้ำรายเดือน - ล้าน ลูกบาศก์เมตร													
เดือน	เม.ย.	พ.ค.	มิ.ย.	ก.ค.	ส.ค.	ก.ย.	ต.ค.	พ.ย.	ธ.ค.	ม.ค.	ก.พ.	มี.ค	ปี
เฉลี่ย 2536-2567	2.59	6.06	5.91	11.83	22.65	24.85	15.72	13.23	8.09	3.27	2.21	2.02	118.42
เฉลี่ยสะสม	2.59	8.64	14.55	26.38	49.03	73.88	89.60	102.83	110.92	114.20	116.40	118.42	
ปี 2569	4.30	12.76	4.23										21.29
สะสมปี 2569	4.30	17.06	21.29										

สถานี น้ำแม่จัน (Kh.89) บ้านหัวสะพาน ต.ป่าซาง อ.แม่จัน จ.เชียงราย

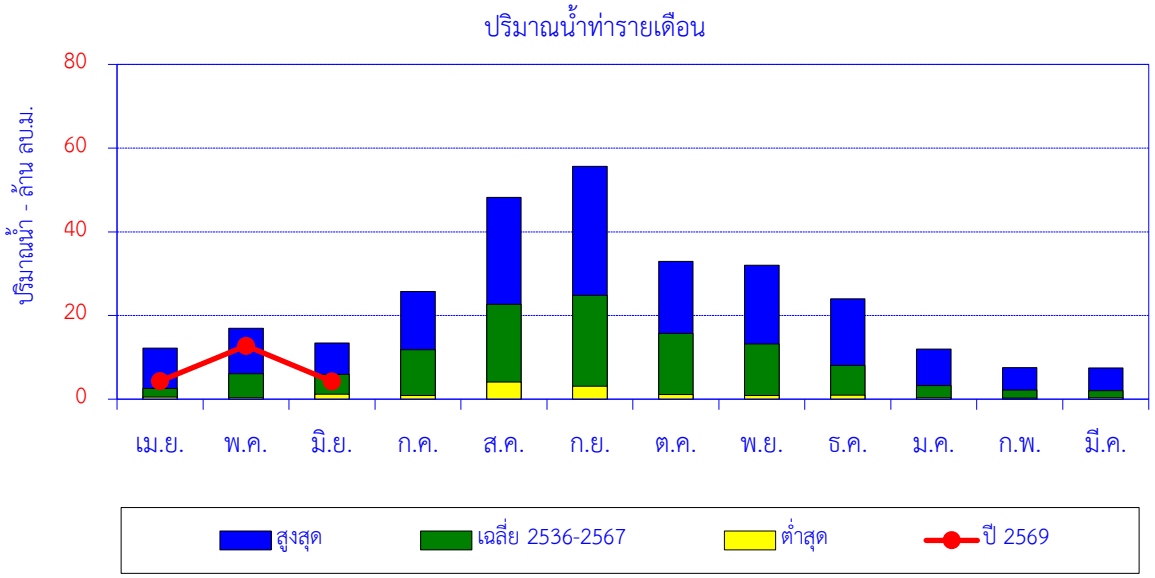

เดือน	เม.ย.	พ.ค.	มิ.ย.	ก.ค.	ส.ค.	ก.ย.	ต.ค.	พ.ย.	ธ.ค.	ม.ค.	ก.พ.	มี.ค.	ปี
สูงสุด	12.22	16.96	13.42	25.77	48.22	55.66	32.92	31.98	24.00	11.98	7.55	7.47	
เฉลี่ย 2536-2567	2.59	6.06	5.91	11.83	22.65	24.85	15.72	13.23	8.09	3.27	2.21	2.02	118.42
ต่ำสุด	0.46	0.34	1.15	0.86	4.12	3.12	1.14	0.88	0.96	0.35	0.29	0.38	
ปี 2569	4.30	12.76	4.23										21.29

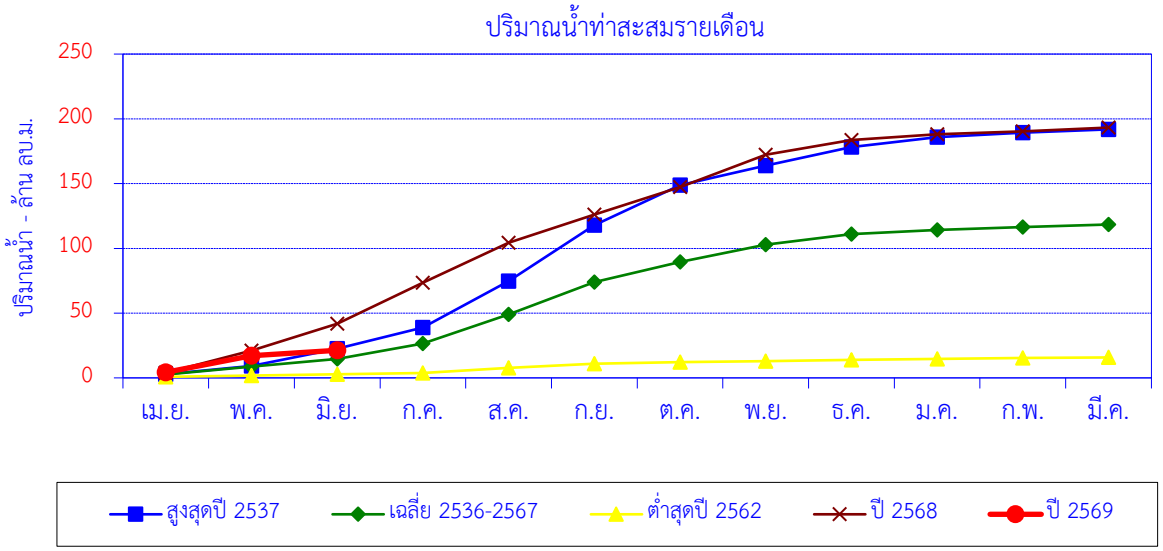

เดือน	เม.ย.	พ.ค.	มิ.ย.	ก.ค.	ส.ค.	ก.ย.	ต.ค.	พ.ย.	ธ.ค.	ม.ค.	ก.พ.	มี.ค.	ปี
สูงสุดปี 2537	2.88	6.33	13.42	16.22	35.79	43.16	31.06	15.12	14.31	7.46	3.62	2.49	191.86
สะสมปี 2537	2.88	9.21	22.63	38.85	74.64	117.80	148.86	163.98	178.29	185.75	189.37	191.86	
เฉลี่ย 2536-2567	2.59	6.06	5.91	11.83	22.65	24.85	15.72	13.23	8.09	3.27	2.21	2.02	118.42
เฉลี่ยสะสม	2.59	8.64	14.55	26.38	49.03	73.88	89.60	102.83	110.92	114.20	116.40	118.42	
ต่ำสุดปี 2562	0.81	0.86	1.15	0.86	4.12	3.12	1.14	0.88	0.96	0.75	0.73	0.40	15.78
สะสมปี 2562	0.81	1.67	2.82	3.68	7.81	10.92	12.06	12.93	13.89	14.65	15.37	15.78	
ปี 2568	3.89	17.08	20.90	31.65	30.82	21.81	21.27	24.87	11.45	4.26	2.20	3.05	193.25
สะสมปี 2568	3.89	20.97	41.87	73.52	104.35	126.16	147.42	172.29	183.74	188.00	190.20	193.25	
ปี 2569	4.30	12.76	4.23										21.29
สะสมปี 2569	4.30	17.06	21.29										

สถานี น้ำปาย (Sw.5A) บ้านท่าโป่งแดง ต.ผาบ่อง อ.เมือง จ.แม่ฮ่องสอน

ปริมาณน้ำเฉลี่ยรายวัน

ระดับตลิ่งฝั่งซ้าย 183.875 ม.(ร.ท.ก.) ระดับตลิ่งฝั่งขวา 181.485 ม.(ร.ท.ก.)

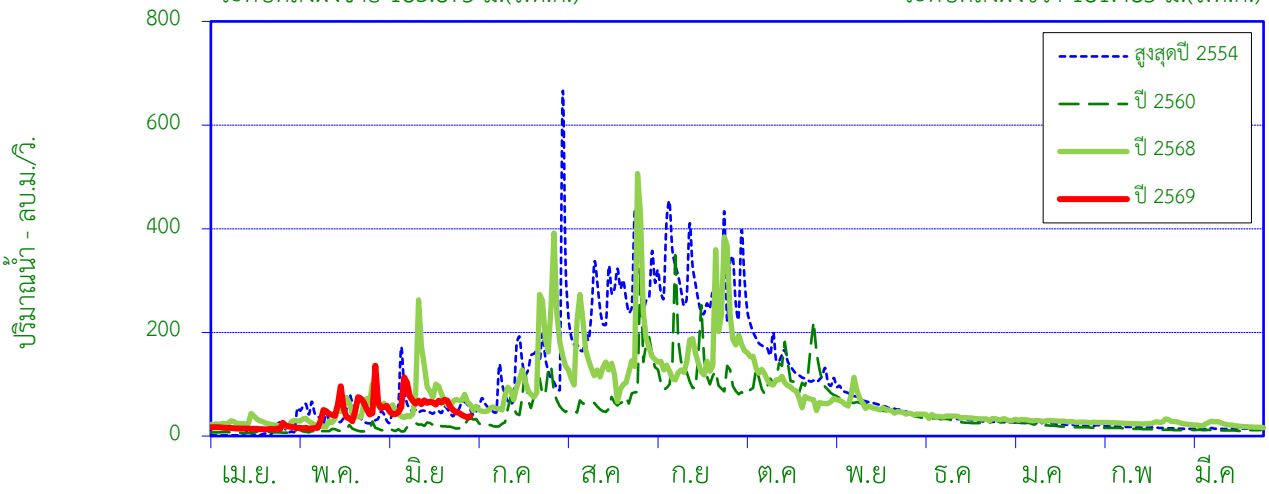

ศูนย์เสาระดับ 175.757 ม.(ร.ท.ก.) พื้นที่รับน้ำ 4,470 ตร.กม.

พิกัดสถานี Lat 19°16'06"N Long 97°56'55"E

สถิติที่เคยปรากฏ

1. สถิติระดับน้ำสูงสุด	*7.06*	ม. (13 ส.ค. 48)
2. สถิติปริมาณน้ำไหลสูงสุด (ประเมิน)	*1,409*	ลบ.ม./วินาที (13 ส.ค. 48)
3. สถิติระดับน้ำต่ำสุด	*-0.45*	ม. (17 พ.ค. 53)
4. สถิติปริมาณน้ำไหลต่ำสุด	*4.16*	ลบ.ม./วินาที (21 เม.ย. 34)
5. สถิติปริมาณน้ำเฉลี่ยของเดือน มิ.ย. (2525-2546,2549-2567)	*76.13*	ล้าน ลบ.ม.
6. สถิติปริมาณน้ำเฉลี่ยสะสมรายปี (2525-2546,2549-2567)	*1,624*	ล้าน ลบ.ม.

ข้อมูลน้ำท่าของ เดือน มิถุนายน 2569

1. ระดับน้ำสูงสุด	*1.20*	ม. (7 มิ.ย. 69)
2. ปริมาณน้ำไหลสูงสุด	*113.00*	ลบ.ม./วินาที
3. ระดับน้ำต่ำสุด	*0.30*	ม. (29 มิ.ย. 69)
4. ปริมาณน้ำไหลต่ำสุด	*36.00*	ลบ.ม./วินาที
5. ปริมาณน้ำรวมทั้งเดือน	*154.66*	ล้าน ลบ.ม.
6. น้ำท่าประจำเดือนนี้อยู่ในเกณฑ์	***มาก***	

ปริมาณน้ำรายเดือน - ล้าน ลูกบาศก์เมตร													
เดือน	เม.ย.	พ.ค.	มิ.ย.	ก.ค.	ส.ค.	ก.ย.	ต.ค.	พ.ย.	ธ.ค.	ม.ค.	ก.พ.	มี.ค	ปี
เฉลี่ย 2525-2546,2549-2567	29.94	49.06	76.13	146.40	342.13	392.00	245.96	138.07	78.18	56.14	37.51	32.40	1,624
เฉลี่ยสะสม	29.94	79.00	155.12	301.53	643.66	1,036	1,282	1,420	1,498	1,554	1,592	1,624	
ปี 2569	40.06	120.00	154.66										314.73
สะสมปี 2569	40.06	160.07	314.73										

สถานี น้ำปาย (Sw.5A) บ้านท่าโป่งแดง ต.ผาบ่อง อ.เมือง จ.แม่ฮ่องสอน

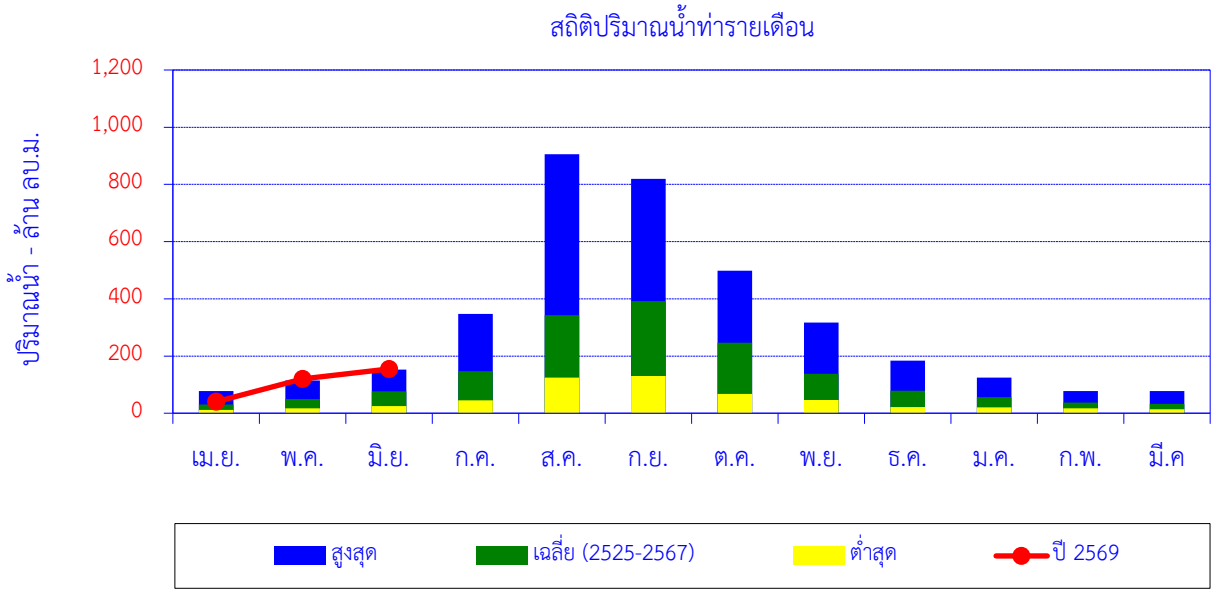

เดือน	เม.ย.	พ.ค.	มิ.ย.	ก.ค.	ส.ค.	ก.ย.	ต.ค.	พ.ย.	ธ.ค.	ม.ค.	ก.พ.	มี.ค	ปี
สูงสุด	77.23	114.87	152.82	347.72	905.43	819.05	498.32	316.60	183.30	124.10	77.20	77.80	
เฉลี่ย (2525-2567)	29.94	49.06	76.13	146.40	342.13	392.00	245.96	138.07	78.18	56.14	37.51	32.40	1,624
ต่ำสุด	11.05	17.54	24.57	44.54	124.55	130.13	67.91	46.31	21.14	20.57	17.31	13.69	
ปี 2569	40.06	120.00	154.66										314.73

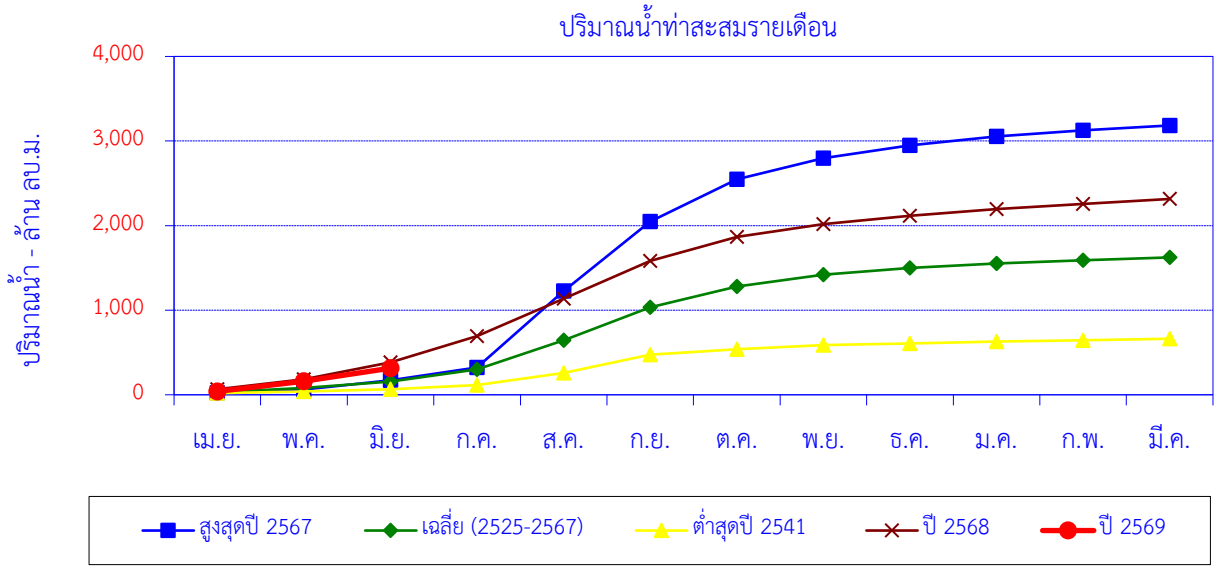

เดือน	เม.ย.	พ.ค.	มิ.ย.	ก.ค.	ส.ค.	ก.ย.	ต.ค.	พ.ย.	ธ.ค.	ม.ค.	ก.พ.	มี.ค.	ปี
สูงสุดปี 2567	22.93	38.44	110.01	151.64	905.43	819.05	498.32	252.28	148.91	105.87	73.93	57.27	3,184
สะสมปี 2567	22.93	61.37	171.38	323.02	1,228	2,048	2,546	2,798	2,947	3,053	3,127	3,184	
เฉลี่ย (2525-2567)	29.94	49.06	76.13	146.40	342.13	392.00	245.96	138.07	78.18	56.14	37.51	32.40	1,624
เฉลี่ยสะสม	29.94	79.00	155.12	301.53	643.66	1,036	1,282	1,420	1,498	1,554	1,592	1,624	
ต่ำสุดปี 2541	18.63	21.40	24.57	51.66	141.22	214.97	67.91	46.31	21.14	20.57	17.31	16.79	662.49
สะสมปี 2541	18.63	40.03	64.60	116.27	257.48	472.46	540.37	586.68	607.82	628.40	645.71	662.49	
ปี 2568	65.64	117.47	198.88	311.70	441.48	447.27	282.56	154.07	97.30	78.18	62.46	58.21	2,315
สะสมปี 2568	65.64	183.11	381.99	693.69	1,135	1,582	1,865	2,019	2,116	2,195	2,257	2,315	
ปี 2569	40.06	120.00	154.66										314.73
สะสมปี 2569	40.06	160.07	314.73										

แผนที่แสดงที่ตั้งสถานีสำรวจตะกอนแขวนลอย ในลำน้ำ 6 ลุ่มน้ำภาคเหนือตอนบน

คำอธิบายสัญลักษณ์

สถานีสำรวจอุตุนิยมวิทยา 34 สถานี

- ▲ ปริมาณมากกว่าเกณฑ์เฉลี่ย 25%
- ⬟ ปริมาณอยู่เกณฑ์เฉลี่ย
- ● ปริมาณน้อยกว่าเกณฑ์เฉลี่ย 25%

- ◉ จังหวัด
- ทางน้ำ
- ขอบเขตลุ่มน้ำ
- ขอบเขตประเทศ
- อ่างเก็บน้ำ, เขื่อน

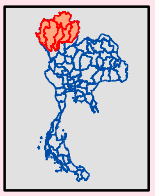

1 cm = 24 km

0 20 40 80 Km

ข้อมูลวันที่ 14 กรกฎาคม 2569

ที่มา : ศูนย์อุทกวิทยาชลประทานภาคเหนือตอนบน กรมชลประทาน

สถานี P.1 แม่น้ำปิง สะพานนวรัฐ ต.วัดเกต อ.เมือง จ.เชียงใหม่

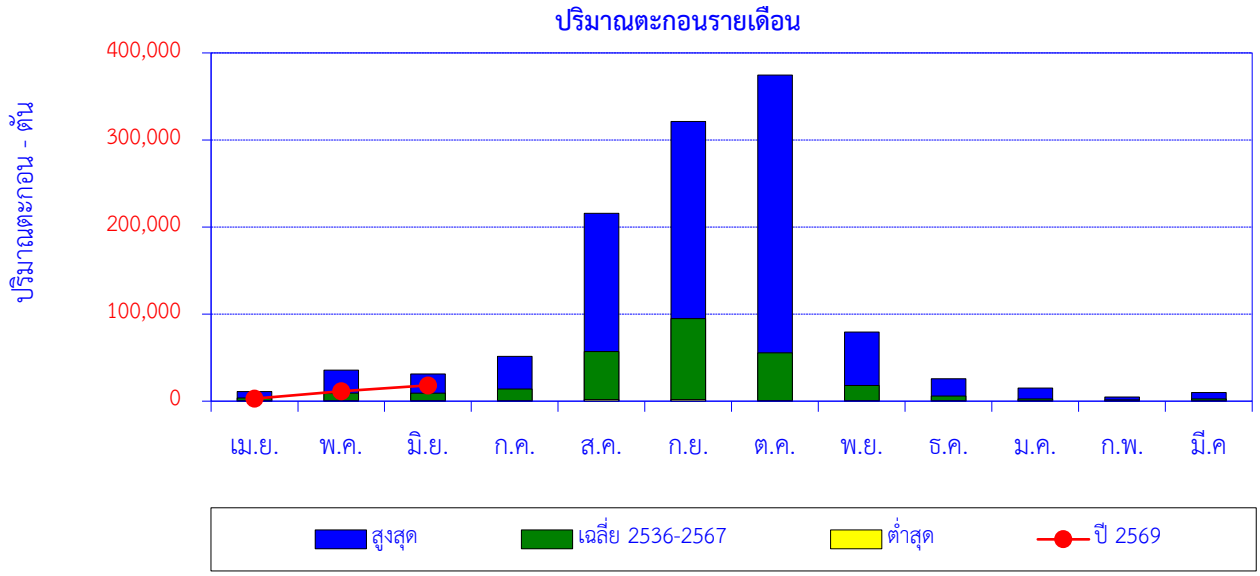

เดือน	เม.ย.	พ.ค.	มิ.ย.	ก.ค.	ส.ค.	ก.ย.	ต.ค.	พ.ย.	ธ.ค.	ม.ค.	ก.พ.	มี.ค	ปี
สูงสุด	11,186	35,566	31,086	51,452	215,691	321,111	374,695	79,325	25,906	14,937	4,778	9,884	
เฉลี่ย 2536-2567	3,533	9,279	9,336	14,080	57,065	94,748	55,528	18,019	6,030	2,489	1,542	2,504	274,153
ต่ำสุด	47	147	313	525	1,725	1,907	892	702	105	342	245	70	
ปี 2569	2,909	11,391	18,171										32,471

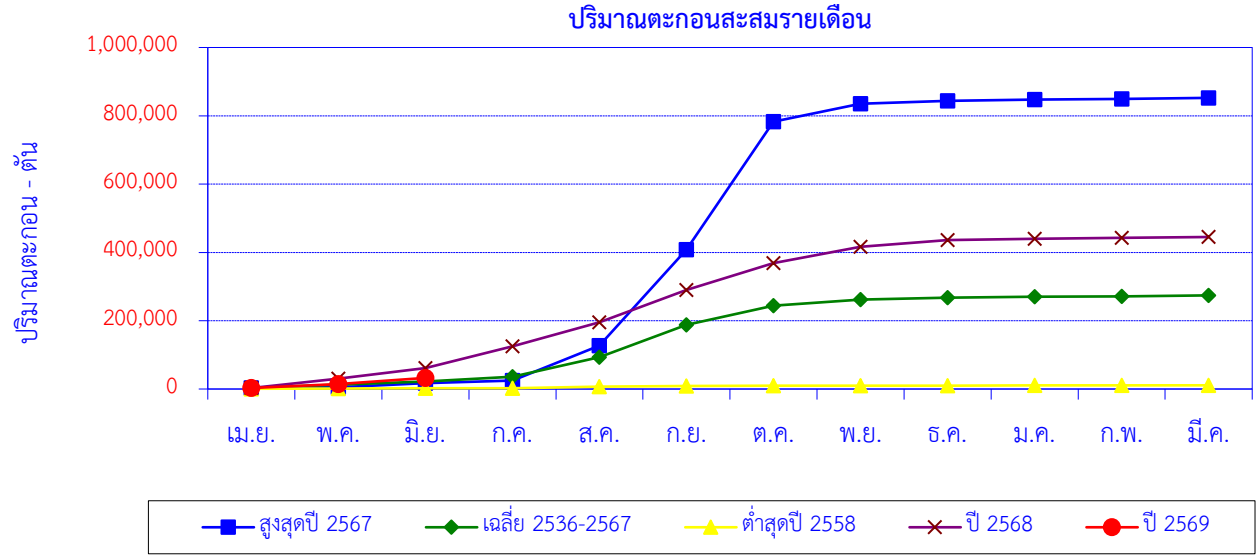

เดือน	เม.ย.	พ.ค.	มิ.ย.	ก.ค.	ส.ค.	ก.ย.	ต.ค.	พ.ย.	ธ.ค.	ม.ค.	ก.พ.	มี.ค.	ปี
สูงสุดปี 2567	3,112	2,186	11,605	7,936	102,096	281,492	374,695	52,486	8,112	4,036	1,655	3,093	852,504
สะสมปี 2567	3,112	5,299	16,903	24,840	126,935	408,427	783,123	835,609	843,720	847,756	849,411	852,504	
เฉลี่ย 2536-2567	3,533	9,279	9,336	14,080	57,065	94,748	55,528	18,019	6,030	2,489	1,542	2,504	274,153
เฉลี่ยสะสม	3,533	12,812	22,148	36,228	93,293	188,040	243,568	261,587	267,617	270,106	271,648	274,153	
ต่ำสุดปี 2558	834	598	396	851	3,906	1,907	892	702	105	359	245	70	10,865
สะสมปี 2558	834	1,432	1,828	2,679	6,585	8,491	9,383	10,085	10,191	10,550	10,795	10,865	
ปี 2568	2,780	27,380	30,963	64,184	69,633	95,227	78,908	47,479	19,347	3,499	3,039	2,660	445,098
สะสมปี 2568	2,780	30,160	61,123	125,307	194,940	290,167	369,075	416,554	435,901	439,399	442,438	445,098	
ปี 2569	2,909	11,391	18,171										32,471
สะสมปี 2569	2,909	14,300	32,471										

สถานี P.4A น้ำแม่แตง บ้านแม่แตง ต.สันมหาพน อ.แม่แตง จ.เชียงใหม่

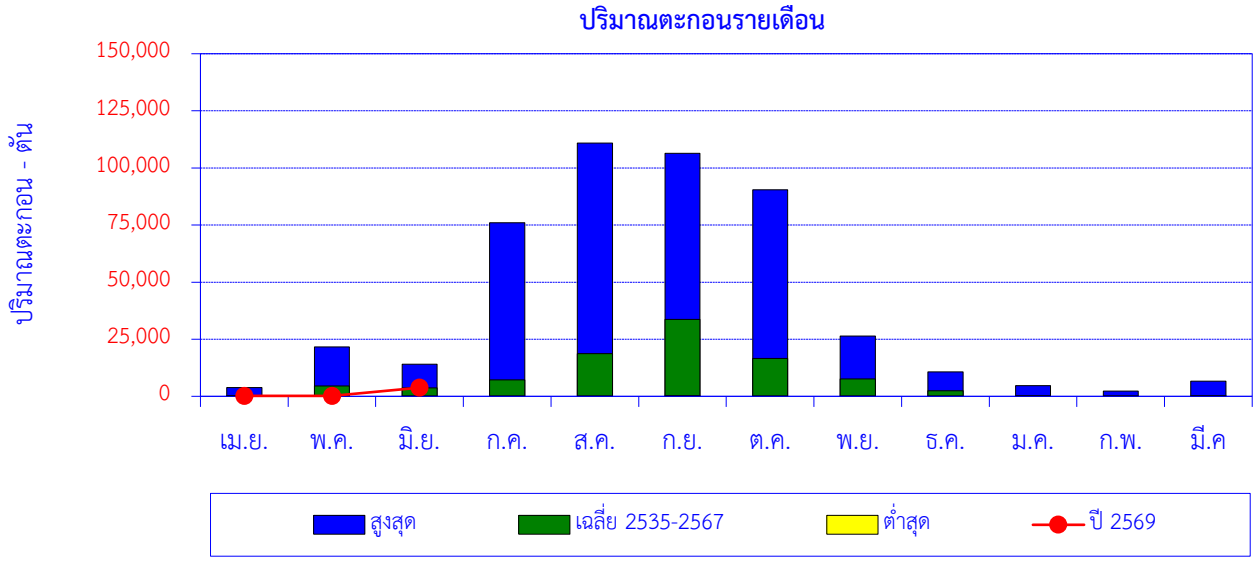

เดือน	เม.ย.	พ.ค.	มิ.ย.	ก.ค.	ส.ค.	ก.ย.	ต.ค.	พ.ย.	ธ.ค.	ม.ค.	ก.พ.	มี.ค	ปี
สูงสุด	3,859	21,592	14,019	76,004	110,922	106,385	90,394	26,435	10,705	4,680	2,297	6,601	
เฉลี่ย 2535-2567	400	4,503	3,745	7,242	18,633	33,618	16,535	7,660	2,463	389	151	380	95,719
ต่ำสุด	1	52	14	4	120	302	31	4	0	0	0	0	
ปี 2569	202	209	3,785										4,195

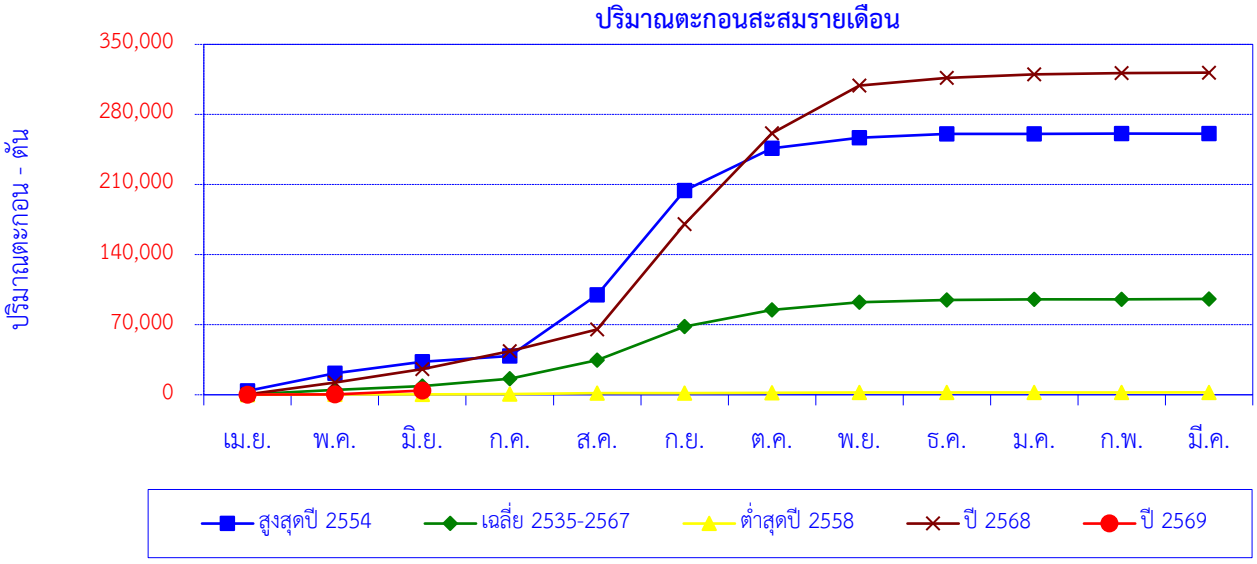

เดือน	เม.ย.	พ.ค.	มิ.ย.	ก.ค.	ส.ค.	ก.ย.	ต.ค.	พ.ย.	ธ.ค.	ม.ค.	ก.พ.	มี.ค.	ปี
สูงสุดปี 2554	3,859	17,700	11,525	5,612	60,941	104,277	42,233	10,665	3,858	70	20	13	260,774
สะสมปี 2554	3,859	21,558	33,084	38,696	99,637	203,914	246,146	256,811	260,670	260,740	260,761	260,774	
เฉลี่ย 2535-2567	400	4,503	3,745	7,242	18,633	33,618	16,535	7,660	2,463	389	151	380	95,719
เฉลี่ยสะสม	400	4,903	8,648	15,890	34,523	68,141	84,676	92,336	94,799	95,188	95,339	95,719	
ต่ำสุดปี 2558	13	316	44	169	970	302	170	170	109	53	43	39	2,397
สะสมปี 2558	13	329	373	541	1,512	1,813	1,983	2,153	2,263	2,316	2,358	2,397	
ปี 2568	367	11,713	13,547	17,902	21,756	105,018	90,982	47,568	7,638	3,574	1,139	592	321,797
สะสมปี 2568	367	12,080	25,628	43,530	65,286	170,303	261,286	308,854	316,492	320,066	321,205	321,797	
ปี 2569	202	209	3,785										4,195
สะสมปี 2569	202	411	4,195										

สถานี P.5 น้ำแม่กวง สะพานท่านาง ต.ในเมือง อ.เมือง จ.ลำพูน

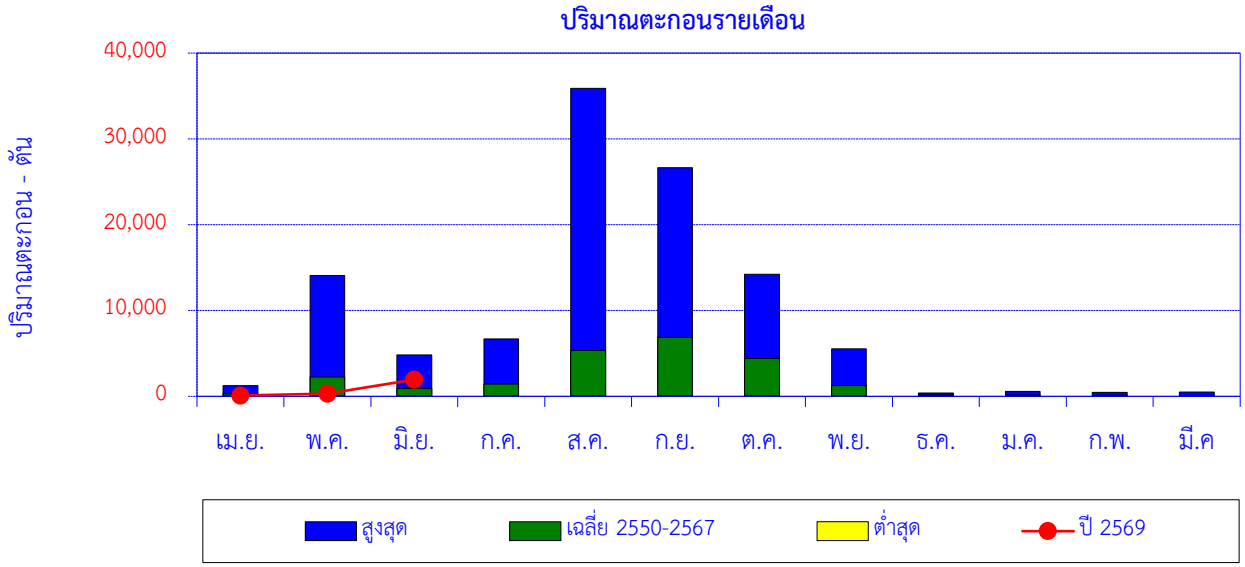

เดือน	เม.ย.	พ.ค.	มิ.ย.	ก.ค.	ส.ค.	ก.ย.	ต.ค.	พ.ย.	ธ.ค.	ม.ค.	ก.พ.	มี.ค	ปี
สูงสุด	1,260	14,094	4,819	6,702	35,897	26,654	14,237	5,554	376	575	450	510	
เฉลี่ย 2550-2567	295	2,241	903	1,449	5,338	6,881	4,418	1,231	178	181	143	104	23,363
ต่ำสุด	0.27	1.96	24.54	31.32	34.66	32.36	32.28	30.79	13.70	3.18	0.53	0.90	
ปี 2569	96	306	1,956										2,359

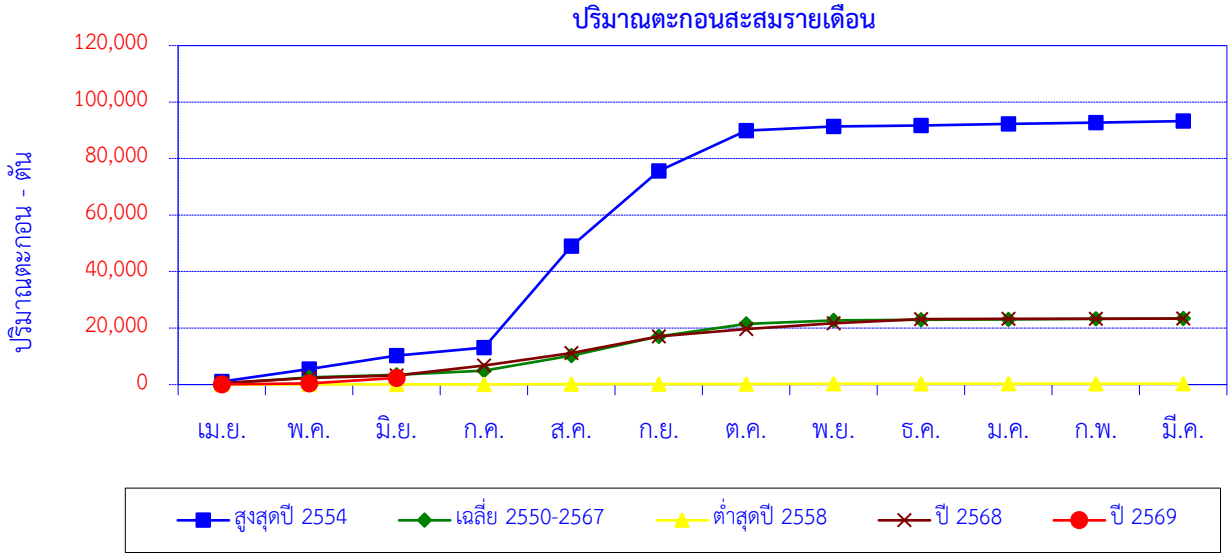

เดือน	เม.ย.	พ.ค.	มิ.ย.	ก.ค.	ส.ค.	ก.ย.	ต.ค.	พ.ย.	ธ.ค.	ม.ค.	ก.พ.	มี.ค.	ปี
สูงสุดปี 2554	1,072	4,379	4,819	2,842	35,897	26,654	14,237	1,458	376	575	450	510	93,270
สะสมปี 2554	1,072	5,451	10,270	13,112	49,010	75,663	89,900	91,358	91,734	92,310	92,760	93,270	
เฉลี่ย 2550-2567	295	2,241	903	1,449	5,338	6,881	4,418	1,231	178	181	143	104	23,363
เฉลี่ยสะสม	295	2,536	3,439	4,888	10,227	17,108	21,526	22,756	22,934	23,115	23,259	23,363	
ต่ำสุดปี 2558	30	31	25	31	35	32	32	31	21	14	15	15	312
สะสมปี 2558	30	61	85	117	151	184	216	247	267	282	297	312	
ปี 2568	587	1,785	823	3,597	4,332	5,920	2,621	2,035	1,487	91	44	64	23,385
สะสมปี 2568	587	2,372	3,196	6,792	11,124	17,044	19,664	21,700	23,187	23,278	23,322	23,385	
ปี 2569	96	306	1,956										2,359
สะสมปี 2569	96	403	2,359										

สถานี P.21 น้ำแม่ริม บ้านเหมืองผ่า ต.ริมเหนือ อ.แม่ริม จ.เชียงใหม่

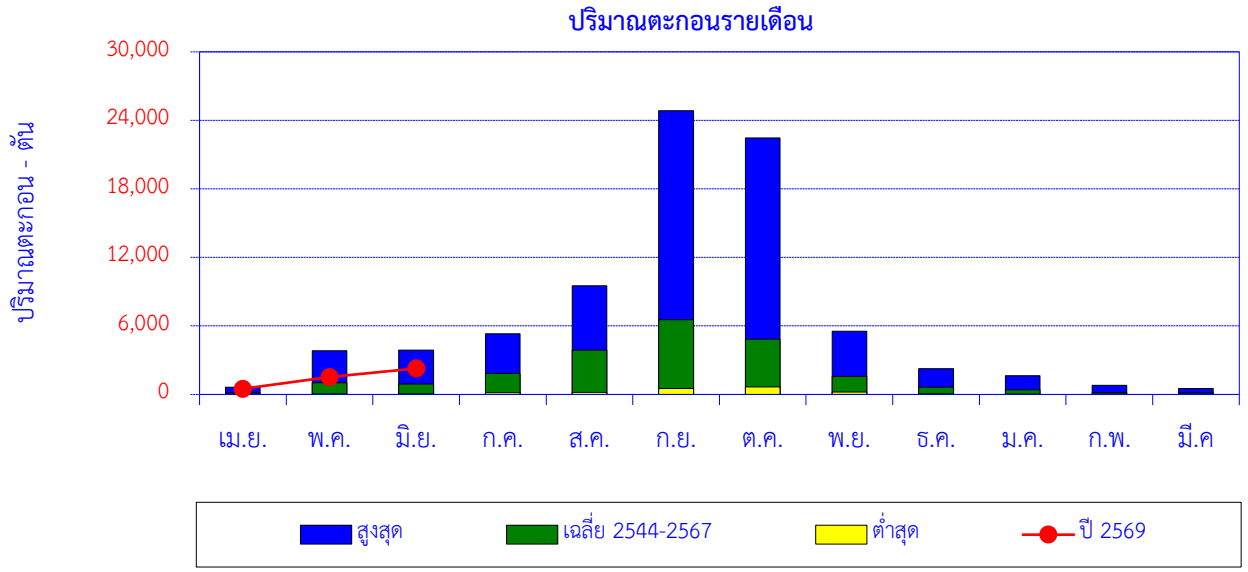

เดือน	เม.ย.	พ.ค.	มิ.ย.	ก.ค.	ส.ค.	ก.ย.	ต.ค.	พ.ย.	ธ.ค.	ม.ค.	ก.พ.	มี.ค	ปี
สูงสุด	617	3,830	3,887	5,297	9,512	24,849	22,469	5,528	2,249	1,647	794	524	
เฉลี่ย 2544-2567	140	1,028	910	1,850	3,889	6,548	4,821	1,591	628	396	160	134	22,093
ต่ำสุด	2	54	31	161	195	532	654	219	36	17	5	1	
ปี 2569	497	1,524	2,276										4,296

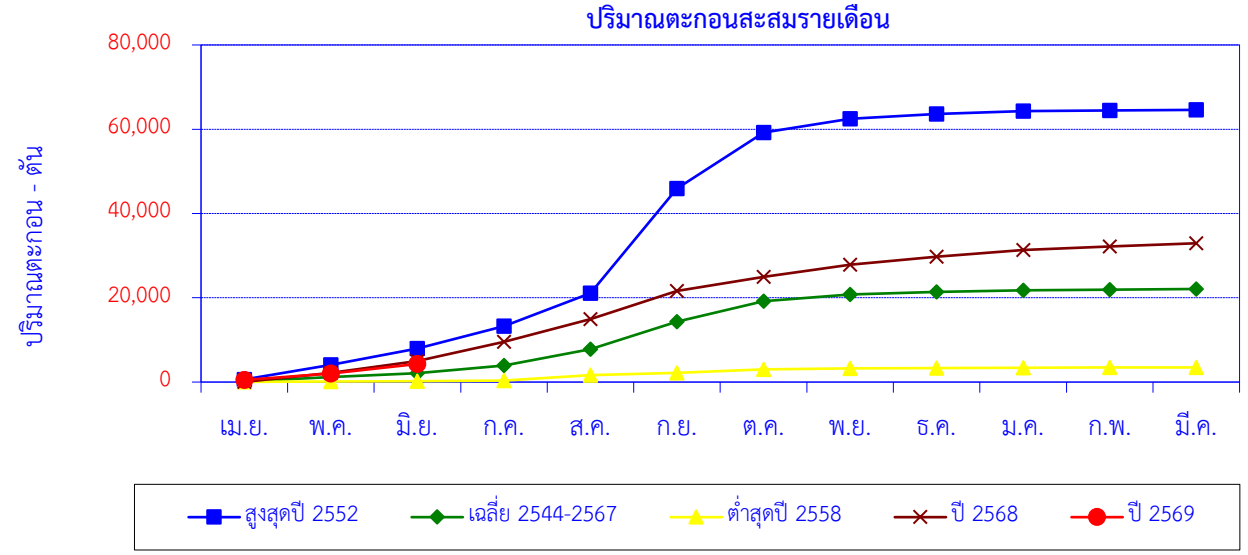

เดือน	เม.ย.	พ.ค.	มิ.ย.	ก.ค.	ส.ค.	ก.ย.	ต.ค.	พ.ย.	ธ.ค.	ม.ค.	ก.พ.	มี.ค.	ปี
สูงสุดปี 2552	617	3,466	3,887	5,297	7,829	24,849	13,269	3,302	1,083	723	141	134	64,596
สะสมปี 2552	617	4,083	7,970	13,267	21,097	45,945	59,214	62,516	63,598	64,321	64,462	64,596	
เฉลี่ย 2544-2567	140	1,028	910	1,850	3,889	6,548	4,821	1,591	628	396	160	134	22,093
เฉลี่ยสะสม	140	1,168	2,077	3,927	7,816	14,364	19,185	20,776	21,404	21,800	21,959	22,093	
ต่ำสุดปี 2558	53	99	31	161	1,324	532	827	219	99	70	34	21	3,471
สะสมปี 2558	53	152	183	344	1,668	2,200	3,027	3,246	3,345	3,416	3,450	3,471	
ปี 2568	37	2,153	2,778	4,588	5,384	6,696	3,342	2,900	1,900	1,574	811	777	32,941
สะสมปี 2568	37	2,190	4,968	9,556	14,940	21,636	24,978	27,878	29,778	31,353	32,164	32,941	
ปี 2569	497	1,524	2,276										4,296
สะสมปี 2569	497	2,020	4,296										

สถานี P.56A น้ำแม่งัด บ้านสหกรณ์ร่มเกล้า ต.แม่แวน อ.พร้าว จ.เชียงใหม่

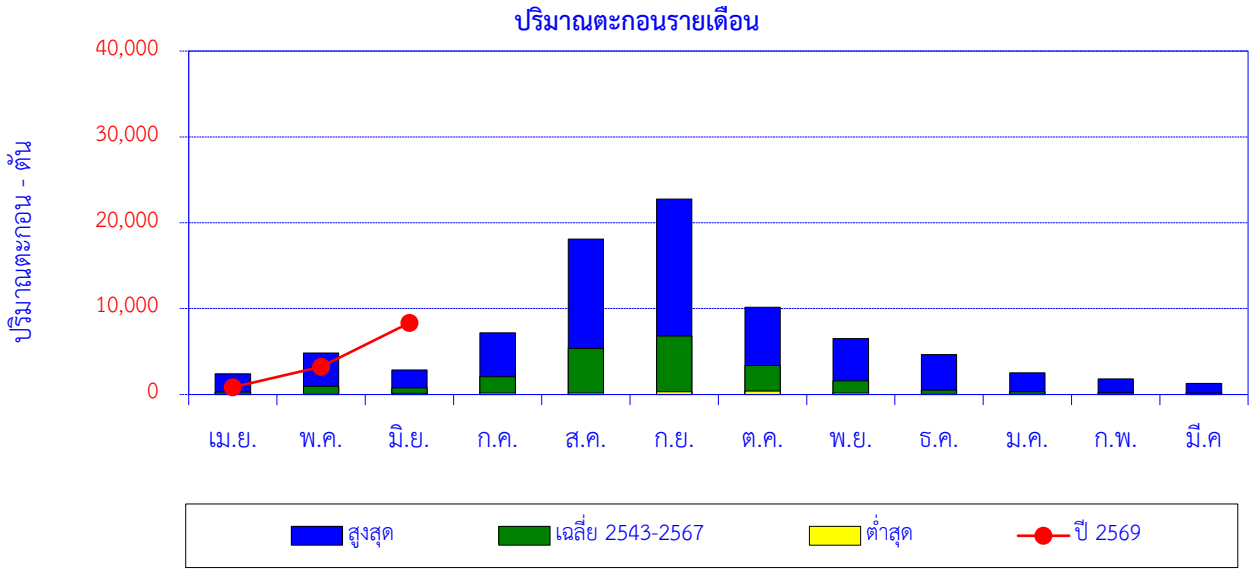

เดือน	เม.ย.	พ.ค.	มิ.ย.	ก.ค.	ส.ค.	ก.ย.	ต.ค.	พ.ย.	ธ.ค.	ม.ค.	ก.พ.	มี.ค	ปี
สูงสุด	2,399	4,831	2,860	7,197	18,106	22,747	10,167	6,517	4,644	2,529	1,814	1,290	
เฉลี่ย 2543-2567	277	978	773	2,091	5,367	6,809	3,381	1,604	517	345	226	162	22,529
ต่ำสุด	5	28	147	181	187	344	401	163	33	16	15	17	
ปี 2569	849	3,241	8,346										12,436

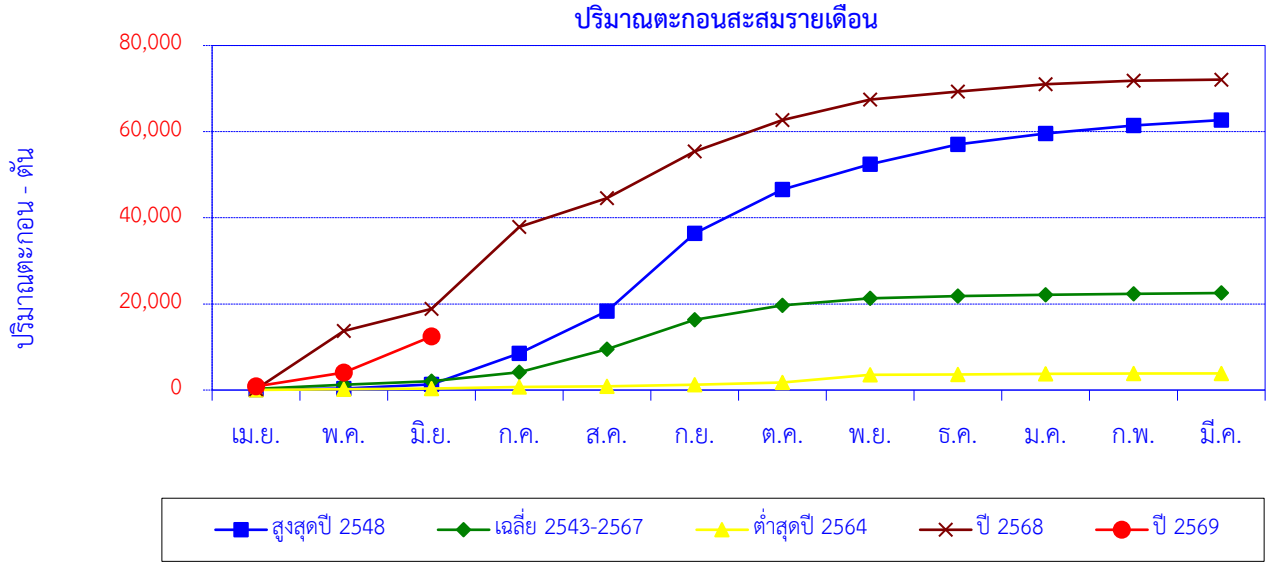

เดือน	เม.ย.	พ.ค.	มิ.ย.	ก.ค.	ส.ค.	ก.ย.	ต.ค.	พ.ย.	ธ.ค.	ม.ค.	ก.พ.	มี.ค.	ปี
สูงสุดปี 2548	122	259	919	7,197	9,851	18,021	10,167	5,878	4,644	2,529	1,814	1,290	62,690
สะสมปี 2548	122	381	1,300	8,496	18,347	36,368	46,535	52,413	57,057	59,586	61,401	62,690	
เฉลี่ย 2543-2567	277	978	773	2,091	5,367	6,809	3,381	1,604	517	345	226	162	22,529
เฉลี่ยสะสม	277	1,254	2,027	4,118	9,485	16,295	19,675	21,279	21,796	22,141	22,367	22,529	
ต่ำสุดปี 2564	29	139	211	331	187	344	551	1,764	88	100	84	34	3,863
สะสมปี 2564	29	168	379	710	897	1,241	1,792	3,556	3,645	3,745	3,829	3,863	
ปี 2568	184	13,538	5,135	18,982	6,743	10,807	7,275	4,803	1,861	1,699	828	231	72,087
สะสมปี 2568	184	13,722	18,857	37,840	44,583	55,390	62,665	67,467	69,328	71,028	71,856	72,087	
ปี 2569	849	3,241	8,346										12,436
สะสมปี 2569	849	4,090	12,436										

สถานี P.67 แม่น้ำปิง บ้านแม่แต ต.แม่แฝกเก่า อ.สันทราย จ.เชียงใหม่

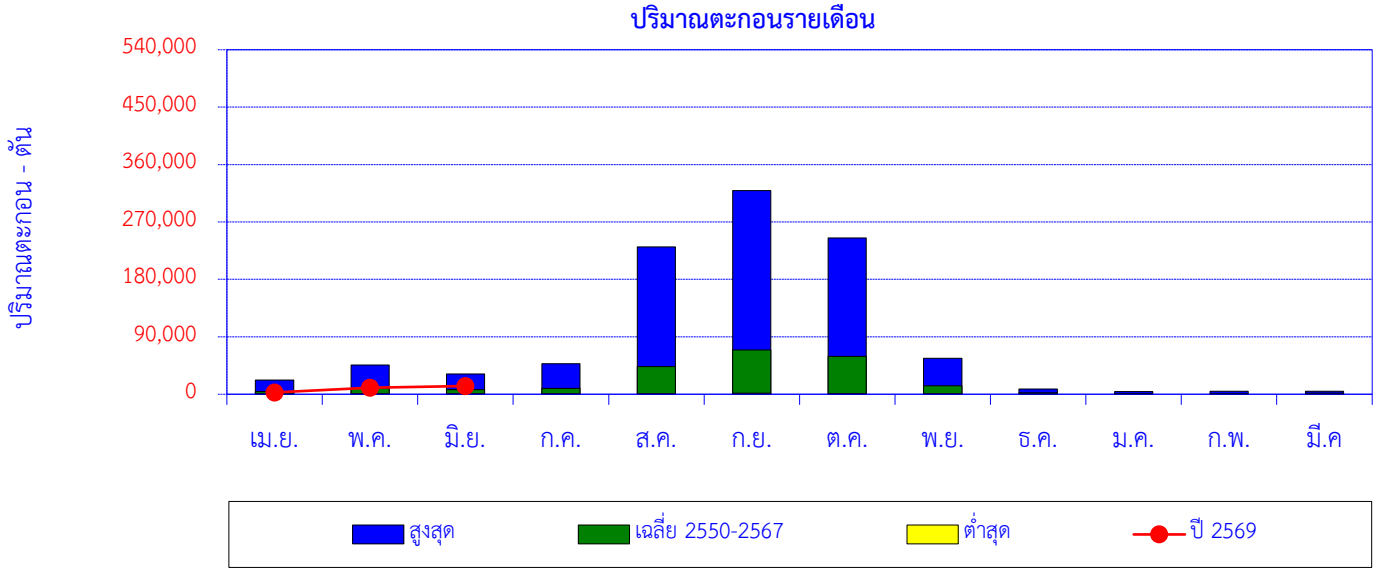

เดือน	เม.ย.	พ.ค.	มิ.ย.	ก.ค.	ส.ค.	ก.ย.	ต.ค.	พ.ย.	ธ.ค.	ม.ค.	ก.พ.	มี.ค
สูงสุด	22,365	45,662	31,526	47,663	230,817	319,326	245,031	56,100	8,120	4,020	4,606	4,912
เฉลี่ย 2550-2567	4,405	9,378	6,990	9,219	43,177	69,240	59,253	13,171	2,304	1,189	1,165	1,652
ต่ำสุด	37	34	125	40	491	1,802	514	344	49	32	30	46
ปี 2569	2,772	10,094	12,854									

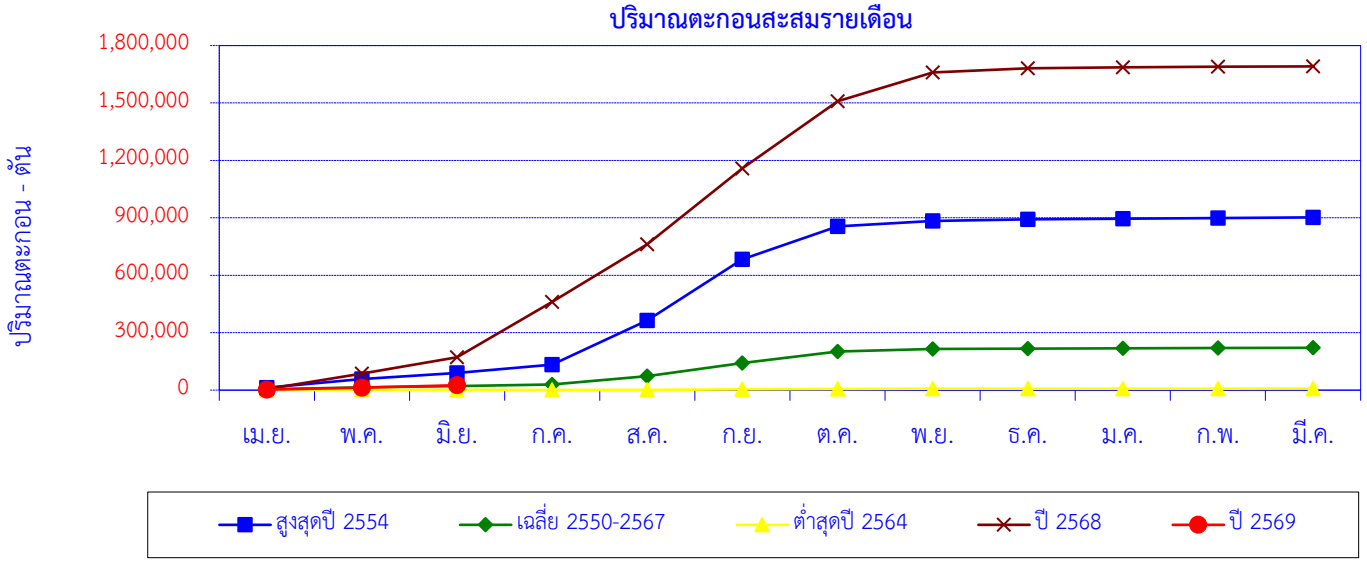

เดือน	เม.ย.	พ.ค.	มิ.ย.	ก.ค.	ส.ค.	ก.ย.	ต.ค.	พ.ย.	ธ.ค.	ม.ค.	ก.พ.	มี.ค.
สูงสุดปี 2554	13,039	45,662	31,526	43,119	230,817	319,326	171,138	28,804	8,120	3,340	4,606	3,088
สะสมปี 2554	13,039	58,701	90,227	133,346	364,163	683,490	854,628	883,432	891,551	894,891	899,497	902,585
เฉลี่ย 2550-2567	4,405	9,378	6,990	9,219	43,177	69,240	59,253	13,171	2,304	1,189	1,165	1,652
เฉลี่ยสะสม	4,405	13,783	20,772	29,991	73,168	142,408	201,661	214,832	217,136	218,325	219,490	221,142
ต่ำสุดปี 2564	215	236	326	669	491	2,643	2,299	1,203	49	78	86	141
สะสมปี 2564	215	451	777	1,446	1,937	4,580	6,879	8,082	8,131	8,209	8,295	8,437
ปี 2568	5,790	80,605	85,339	288,965	300,321	397,507	349,930	151,765	21,516	4,525	3,019	1,909
สะสมปี 2568	5,790	86,395	171,734	460,700	761,020	1,158,528	1,508,457	1,660,222	1,681,738	1,686,263	1,689,282	1,691,190
ปี 2569	2,772	10,094	12,854									
สะสมปี 2569	2,772	12,866	25,720									

สถานี P.73A แม่น้ำปิง บ้านสบแปะ ต.แม่สอย อ.จอมทอง จ.เชียงใหม่

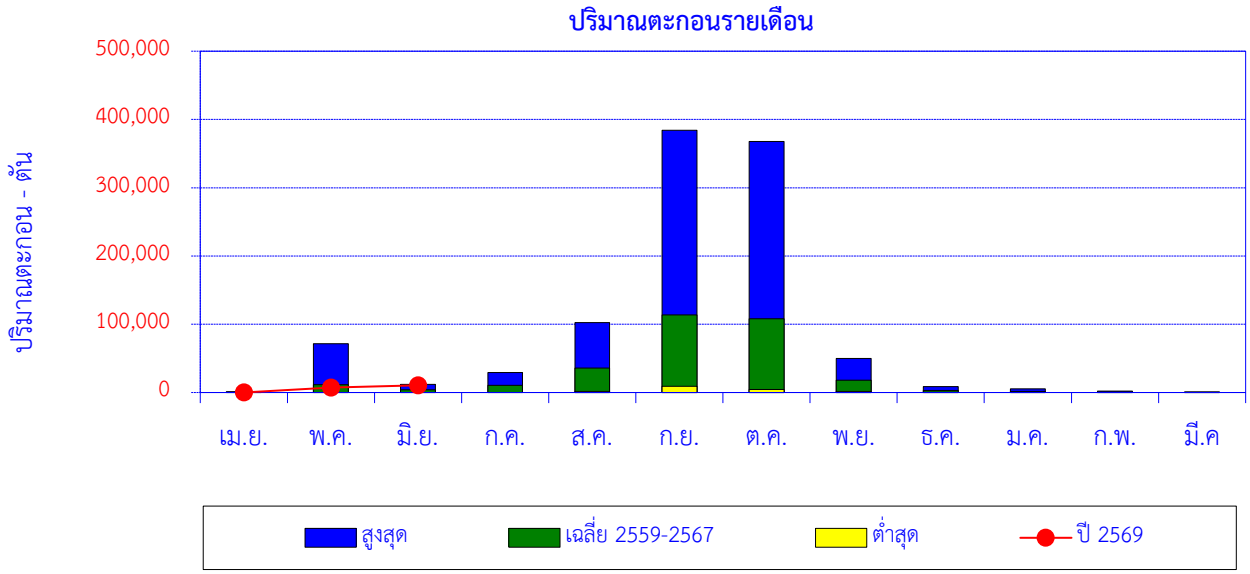

เดือน	เม.ย.	พ.ค.	มิ.ย.	ก.ค.	ส.ค.	ก.ย.	ต.ค.	พ.ย.	ธ.ค.	ม.ค.	ก.พ.	มี.ค	ปี
สูงสุด	1,140	71,248	12,164	29,210	102,636	383,952	367,596	50,003	8,653	5,537	1,918	609	
เฉลี่ย 2559-2567	192	11,445	3,945	10,711	36,064	113,693	107,980	17,906	3,132	1,628	349	207	307,253
ต่ำสุด	0	0	0	0	1,734	9,169	4,400	1,550	16	17	8	4	
ปี 2569	65	7,363	10,537										17,964

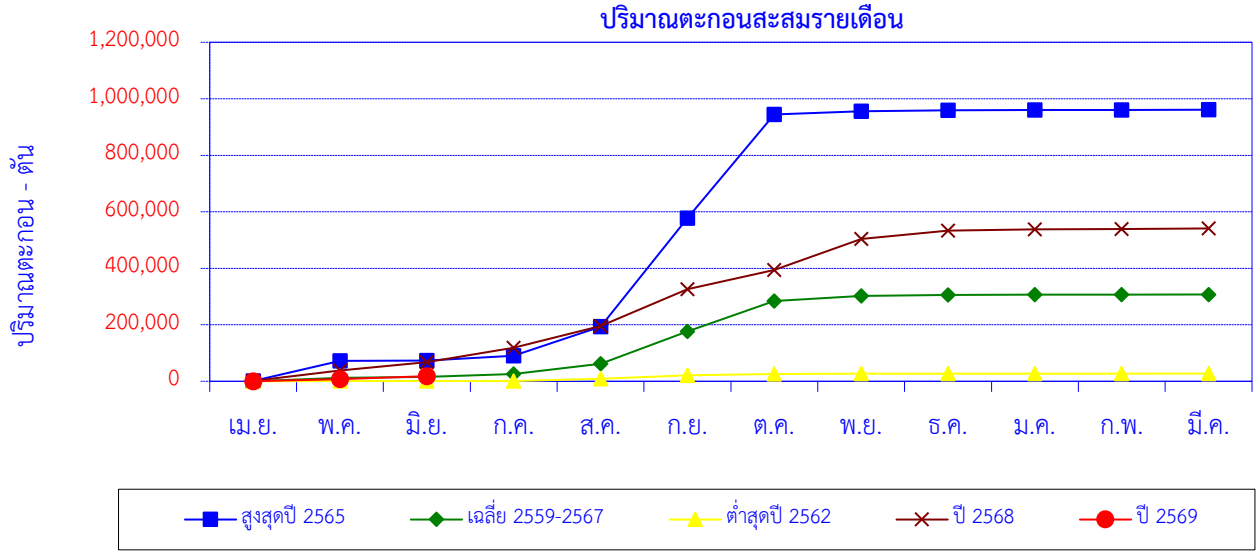

เดือน	เม.ย.	พ.ค.	มิ.ย.	ก.ค.	ส.ค.	ก.ย.	ต.ค.	พ.ย.	ธ.ค.	ม.ค.	ก.พ.	มี.ค.	ปี
สูงสุดปี 2565	1,140	71,248	1,162	17,314	102,636	383,952	367,596	10,897	3,442	811	541	585	961,326
สะสมปี 2565	1,140	72,388	73,550	90,864	193,501	577,453	945,049	955,946	959,389	960,200	960,741	961,326	
เฉลี่ย 2559-2567	192	11,445	3,945	10,711	36,064	113,693	107,980	17,906	3,132	1,628	349	207	307,253
เฉลี่ยสะสม	192	11,637	15,582	26,293	62,357	176,050	284,030	301,936	305,068	306,697	307,046	307,253	
ต่ำสุดปี 2562	6	268	6	1	8,956	11,570	4,400	1,550	279	67	24	27	27,154
สะสมปี 2562	6	274	280	281	9,238	20,808	25,208	26,758	27,037	27,104	27,127	27,154	
ปี 2568	1,433	37,110	29,260	51,013	76,827	130,092	68,432	109,626	29,394	4,470	1,709	1,601	540,966
สะสมปี 2568	1,433	38,543	67,803	118,816	195,642	325,735	394,166	503,792	533,186	537,656	539,365	540,966	
ปี 2569	65	7,363	10,537										17,964
สะสมปี 2569	65	7,427	17,964										

สถานี P.75 แม่น้ำปิง บ้านช่อแล ต.ช่อแล อ.แม่แตง จ.เชียงใหม่

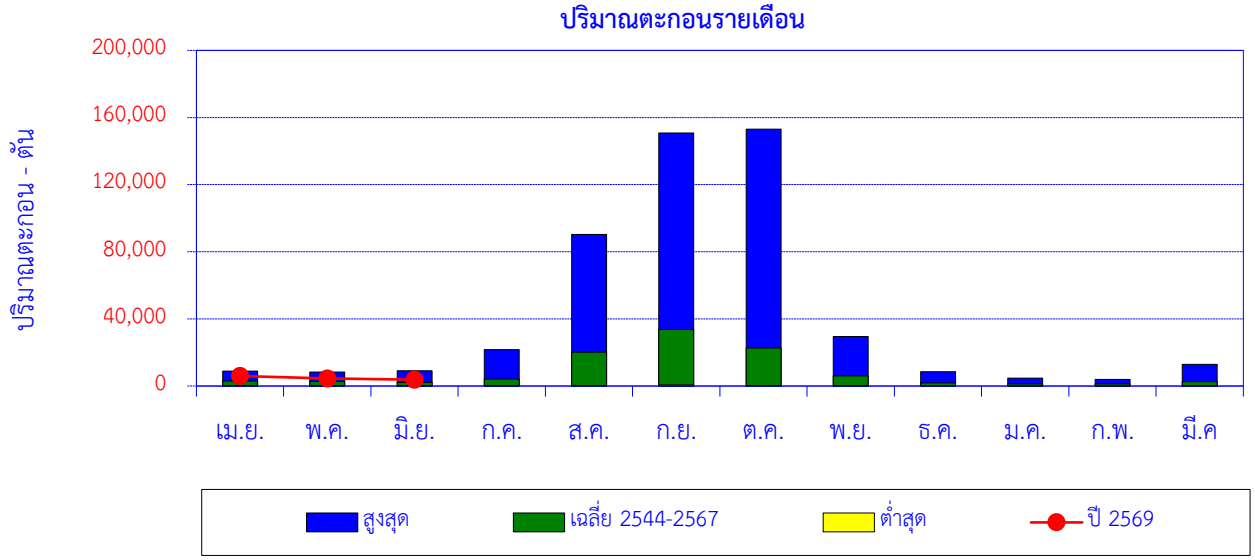

เดือน	เม.ย.	พ.ค.	มิ.ย.	ก.ค.	ส.ค.	ก.ย.	ต.ค.	พ.ย.	ธ.ค.	ม.ค.	ก.พ.	มี.ค	ปี
สูงสุด	8,898	8,375	9,161	21,600	90,294	150,799	153,047	29,508	8,425	4,615	3,986	12,816	
เฉลี่ย 2544-2567	2,934	2,852	2,271	4,065	20,128	33,669	22,628	6,084	1,799	1,196	1,221	2,550	101,397
ต่ำสุด	104	107	95	172	312	655	378	201	101	122	87	156	
ปี 2569	5,959	4,474	3,779										14,212

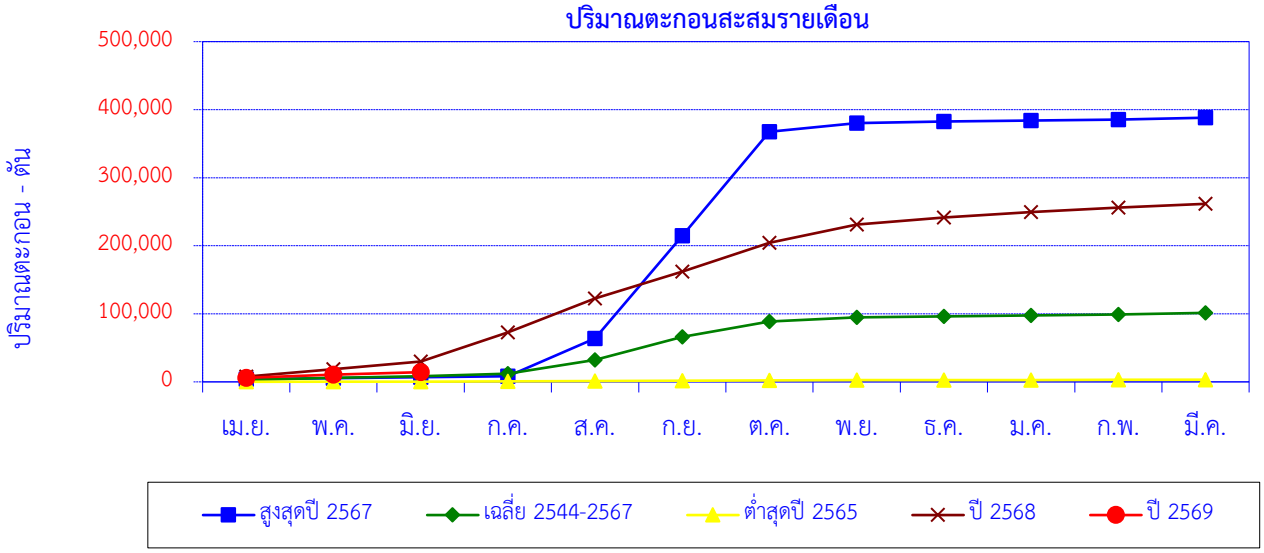

เดือน	เม.ย.	พ.ค.	มิ.ย.	ก.ค.	ส.ค.	ก.ย.	ต.ค.	พ.ย.	ธ.ค.	ม.ค.	ก.พ.	มี.ค.	ปี
สูงสุดปี 2567	3,857	1,419	1,810	1,071	55,678	150,799	153,047	12,740	2,075	1,405	1,541	2,745	388,188
สะสมปี 2567	3,857	5,276	7,086	8,157	63,836	214,635	367,682	380,422	382,498	383,902	385,443	388,188	
เฉลี่ย 2544-2567	2,934	2,852	2,271	4,065	20,128	33,669	22,628	6,084	1,799	1,196	1,221	2,550	101,397
เฉลี่ยสะสม	2,934	5,786	8,057	12,122	32,250	65,919	88,546	94,631	96,430	97,626	98,846	101,397	
ต่ำสุดปี 2565	104	182	95	172	531	655	461	275	168	164	162	190	3,158
สะสมปี 2565	104	285	380	552	1,083	1,737	2,199	2,474	2,642	2,807	2,968	3,158	
ปี 2568	7,721	10,799	11,172	43,183	49,603	39,812	42,030	26,748	10,655	7,788	6,562	5,572	261,644
สะสมปี 2568	7,721	18,520	29,692	72,875	122,478	162,290	204,320	231,068	241,722	249,510	256,071	261,644	
ปี 2569	5,959	4,474	3,779										14,212
สะสมปี 2569	5,959	10,434	14,212										

สถานี P.76 น้ำแม่ลี้ บ้านแม่อีไฮ ต.ศรีวิชัย อ.ลี้ จ.ลำพูน

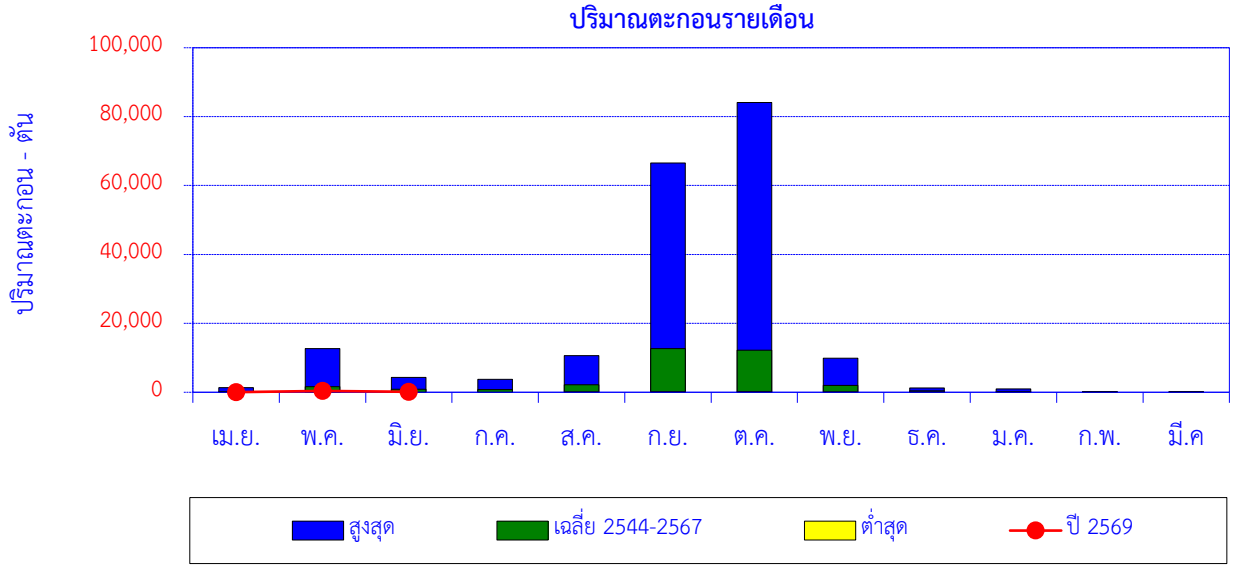

เดือน	เม.ย.	พ.ค.	มิ.ย.	ก.ค.	ส.ค.	ก.ย.	ต.ค.	พ.ย.	ธ.ค.	ม.ค.	ก.พ.	มี.ค	ปี
สูงสุด	1,350	12,709	4,301	3,773	10,596	66,573	84,100	9,920	1,243	944	259	188	
เฉลี่ย 2544-2567	193	1,592	857	734	2,201	12,689	12,212	2,012	373	181	65	52	33,159
ต่ำสุด	0	0	0	0	12	108	211	60	5	2	1	0	
ปี 2569	28	385	124										536

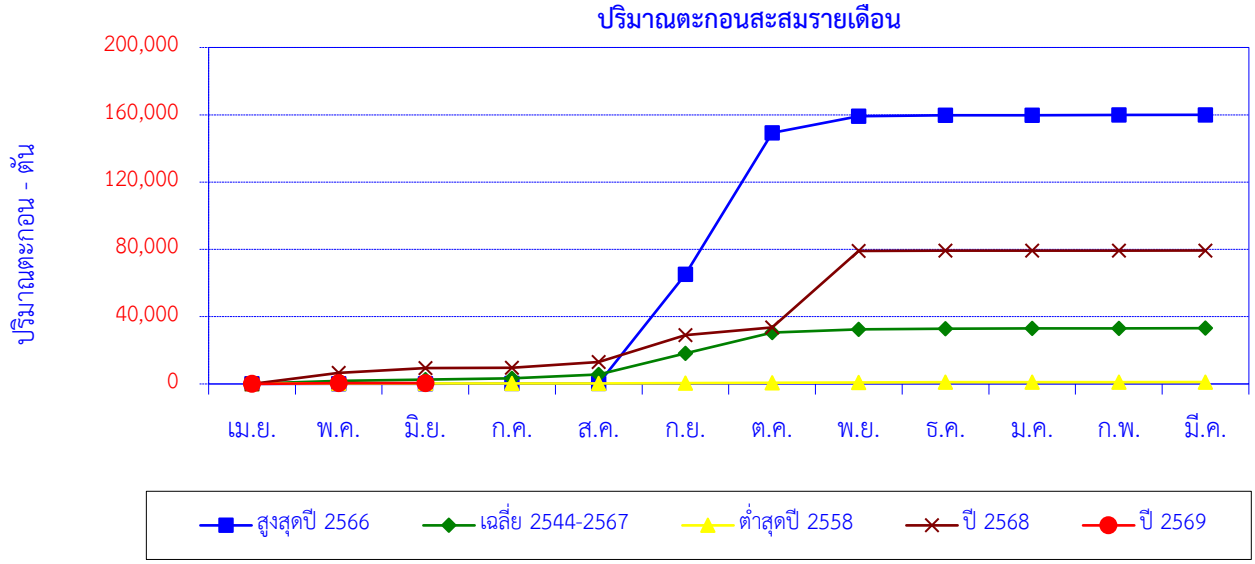

เดือน	เม.ย.	พ.ค.	มิ.ย.	ก.ค.	ส.ค.	ก.ย.	ต.ค.	พ.ย.	ธ.ค.	ม.ค.	ก.พ.	มี.ค.	ปี
สูงสุดปี 2566	46	40	78	53	96	64,868	84,100	9,920	443	137	111	95	159,987
สะสมปี 2566	46	86	164	217	313	65,181	149,281	159,201	159,644	159,781	159,892	159,987	
เฉลี่ย 2544-2567	193	1,592	857	734	2,201	12,689	12,212	2,012	373	181	65	52	33,159
เฉลี่ยสะสม	193	1,785	2,641	3,375	5,576	18,265	30,477	32,489	32,862	33,042	33,107	33,159	
ต่ำสุดปี 2558	189	102	12	11	12	108	211	167	285	24	15	6	1,142
สะสมปี 2558	189	292	303	315	327	434	646	813	1,098	1,121	1,136	1,142	
ปี 2568	3	6,621	2,724	275	3,356	16,097	4,494	45,418	226	85	21	14	73,185
สะสมปี 2568	3	6,624	9,348	9,623	12,979	29,076	33,571	78,989	79,215	79,299	79,320	79,335	
ปี 2569	28	385	124										536
สะสมปี 2569	28	413	536										

สถานี P.77 น้ำแม่ทา บ้านสบแม่สะป๊วด ต.ทาสบเส้า อ.แม่ทา จ.ลำพูน

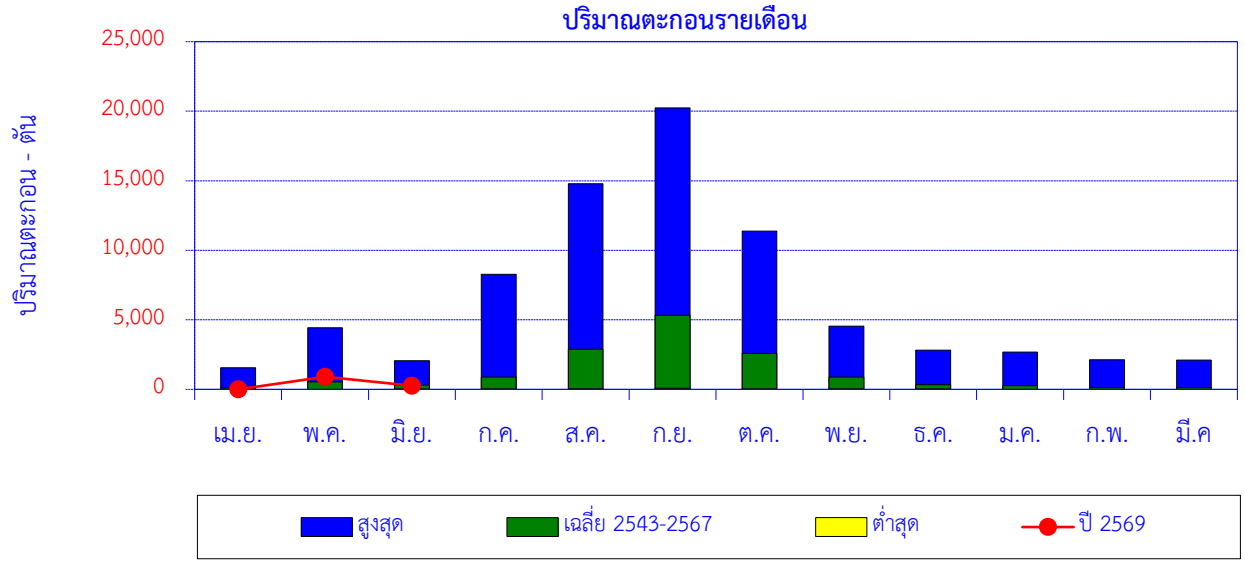

เดือน	เม.ย.	พ.ค.	มิ.ย.	ก.ค.	ส.ค.	ก.ย.	ต.ค.	พ.ย.	ธ.ค.	ม.ค.	ก.พ.	มี.ค	ปี
สูงสุด	1,552	4,428	2,055	8,274	14,791	20,240	11,372	4,551	2,807	2,684	2,118	2,094	
เฉลี่ย 2543-2567	97	545	307	889	2,879	5,316	2,586	886	337	255	132	125	14,353
ต่ำสุด	0	0	1	0	41	69	5	1	8	0	0	0	
ปี 2569	0	905	263										1,168

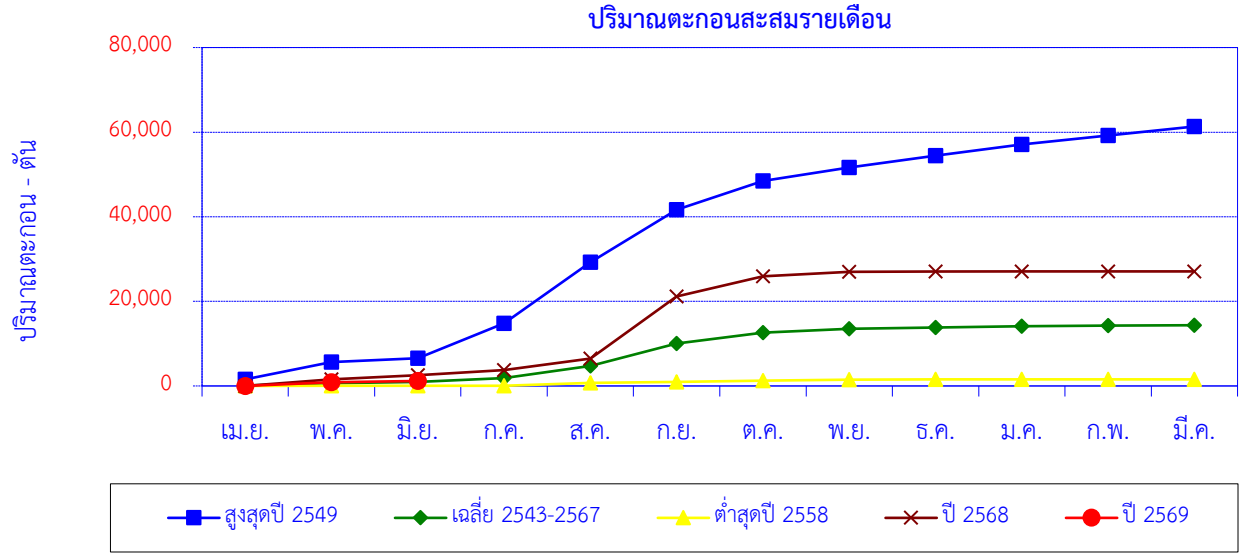

เดือน	เม.ย.	พ.ค.	มิ.ย.	ก.ค.	ส.ค.	ก.ย.	ต.ค.	พ.ย.	ธ.ค.	ม.ค.	ก.พ.	มี.ค.	ปี
สูงสุดปี 2549	1,552	4,054	945	8,274	14,440	12,426	6,783	3,154	2,807	2,684	2,118	2,094	61,333
สะสมปี2549	1,552	5,606	6,551	14,825	29,265	41,691	48,475	51,629	54,436	57,120	59,239	61,333	
เฉลี่ย 2543-2567	97	545	307	889	2,879	5,316	2,586	886	337	255	132	125	14,353
เฉลี่ยสะสม	97	641	948	1,837	4,716	10,032	12,618	13,504	13,841	14,096	14,229	14,353	
ต่ำสุดปี 2558	5	2	1	0	693	245	338	220	37	3	4	2	1,549
สะสมปี 2558	5	7	8	8	700	945	1,283	1,503	1,540	1,542	1,547	1,549	
ปี 2568	0	1,549	1,013	1,161	2,780	14,634	4,776	1,051	91	22	0	0	27,077
สะสมปี 2568	0	1,549	2,562	3,723	6,502	21,137	25,913	26,964	27,055	27,077	27,077	27,077	
ปี 2569	0	905	263										1,168
สะสมปี 2569	0	905	1,168										

สถานี P.79 น้ำแม่กวง บ้านแม่หวาน ต.ป่าเมี่ยง อ.ดอยสะเก็ด จ.เชียงใหม่

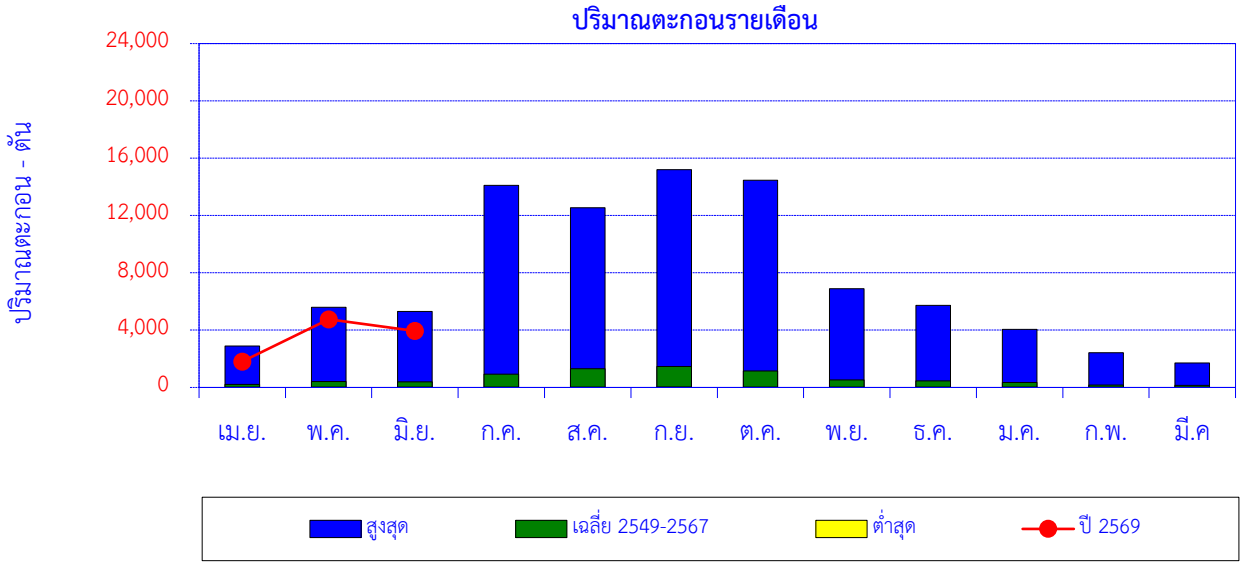

เดือน	เม.ย.	พ.ค.	มิ.ย.	ก.ค.	ส.ค.	ก.ย.	ต.ค.	พ.ย.	ธ.ค.	ม.ค.	ก.พ.	มี.ค	ปี
สูงสุด	2,896	5,594	5,312	14,115	12,546	15,199	14,459	6,893	5,722	4,052	2,415	1,703	
เฉลี่ย 2549-2567	209	412	397	920	1,299	1,471	1,143	536	454	336	178	136	7,492
ต่ำสุด	1	4	3	11	17	26	12	6	3	3	2	0	
ปี 2569	1,809	4,757	3,934										10,500

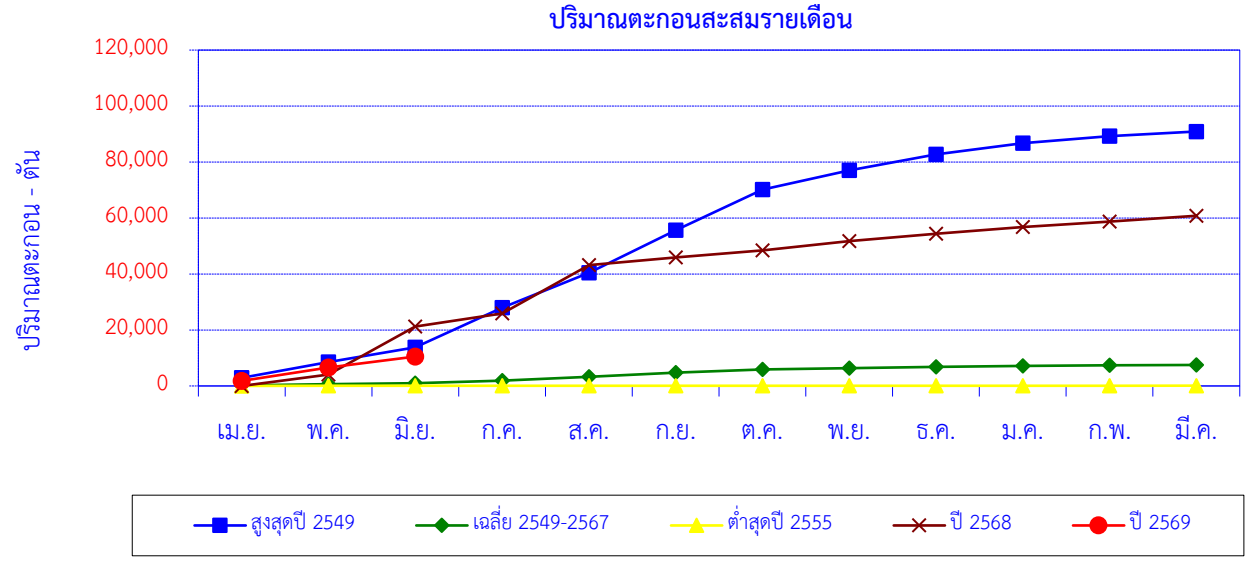

เดือน	เม.ย.	พ.ค.	มิ.ย.	ก.ค.	ส.ค.	ก.ย.	ต.ค.	พ.ย.	ธ.ค.	ม.ค.	ก.พ.	มี.ค.	ปี
สูงสุดปี 2549	2,896	5,594	5,312	14,115	12,546	15,199	14,459	6,893	5,722	4,052	2,415	1,703	90,906
สะสมปี 2549	2,896	8,490	13,802	27,917	40,463	55,663	70,121	77,015	82,737	86,789	89,204	90,906	
เฉลี่ย 2549-2567	209	412	397	920	1,299	1,471	1,143	536	454	336	178	136	7,492
เฉลี่ยสะสม	209	621	1,018	1,938	3,237	4,709	5,851	6,387	6,842	7,177	7,356	7,492	
ต่ำสุดปี 2555	4	9	7	11	17	26	12	6	3	3	2	2	101
สะสมปี 2555	4	12	19	31	48	74	85	91	94	97	99	101	
ปี 2568	1	4,031	17,213	4,622	17,319	2,776	2,473	3,258	2,647	2,402	1,976	2,084	60,802
สะสมปี 2568	1	4,033	21,245	25,867	43,186	45,963	48,436	51,694	54,341	56,743	58,718	60,802	
ปี 2569	1,809	4,757	3,934										10,500
สะสมปี 2569	1,809	6,566	10,500										

สถานี P.80 น้ำแม่ลาย บ้านโป่งดิน ต.ป่าเมี่ยง อ.ดอยสะเก็ด จ.เชียงใหม่

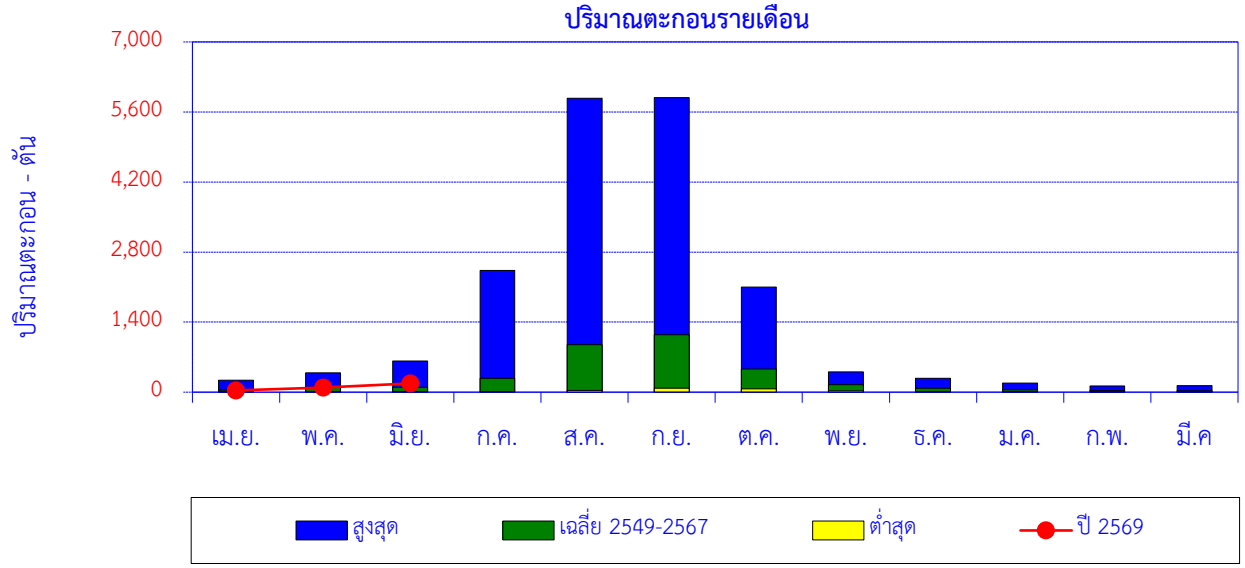

เดือน	เม.ย.	พ.ค.	มิ.ย.	ก.ค.	ส.ค.	ก.ย.	ต.ค.	พ.ย.	ธ.ค.	ม.ค.	ก.พ.	มี.ค	ปี
สูงสุด	236	383	620	2,433	5,872	5,886	2,101	408	280	183	124	130	
เฉลี่ย 2549-2567	43	100	100	277	950	1,149	464	153	81	45	37	31	3,429
ต่ำสุด	2	3	8	11	31	80	66	30	6	4	2	4	
ปี 2569	35	94	175										303

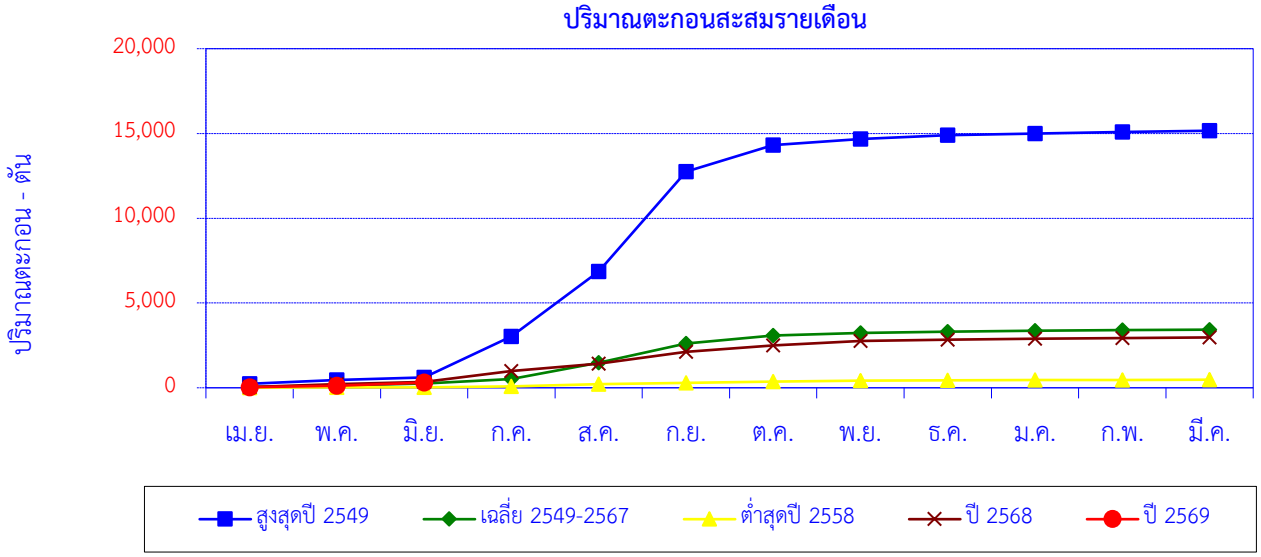

เดือน	เม.ย.	พ.ค.	มิ.ย.	ก.ค.	ส.ค.	ก.ย.	ต.ค.	พ.ย.	ธ.ค.	ม.ค.	ก.พ.	มี.ค.	ปี
สูงสุดปี 2549	236	232	133	2,433	3,818	5,886	1,573	368	222	97	92	70	15,162
สะสมปี 2549	236	468	601	3,035	6,853	12,739	14,313	14,681	14,903	15,001	15,092	15,162	
เฉลี่ย 2549-2567	43	100	100	277	950	1,149	464	153	81	45	37	31	3,429
เฉลี่ยสะสม	43	143	243	520	1,470	2,619	3,083	3,236	3,316	3,361	3,398	3,429	
ต่ำสุดปี 2558	9	10	8	52	128	80	79	53	26	13	11	9	477
สะสมปี 2558	9	19	27	79	207	287	366	419	445	457	468	477	
ปี 2568	44	162	141	641	437	688	393	262	61	71	37	33	2,969
สะสมปี 2568	44	206	347	988	1,424	2,112	2,505	2,767	2,828	2,899	2,936	2,969	
ปี 2569	35	94	175										303
สะสมปี 2569	35	129	303										

สถานี P.82 น้ำแม่วาง บ้านสบวิน ต.แม่วิน อ.แม่วาง จ.เชียงใหม่

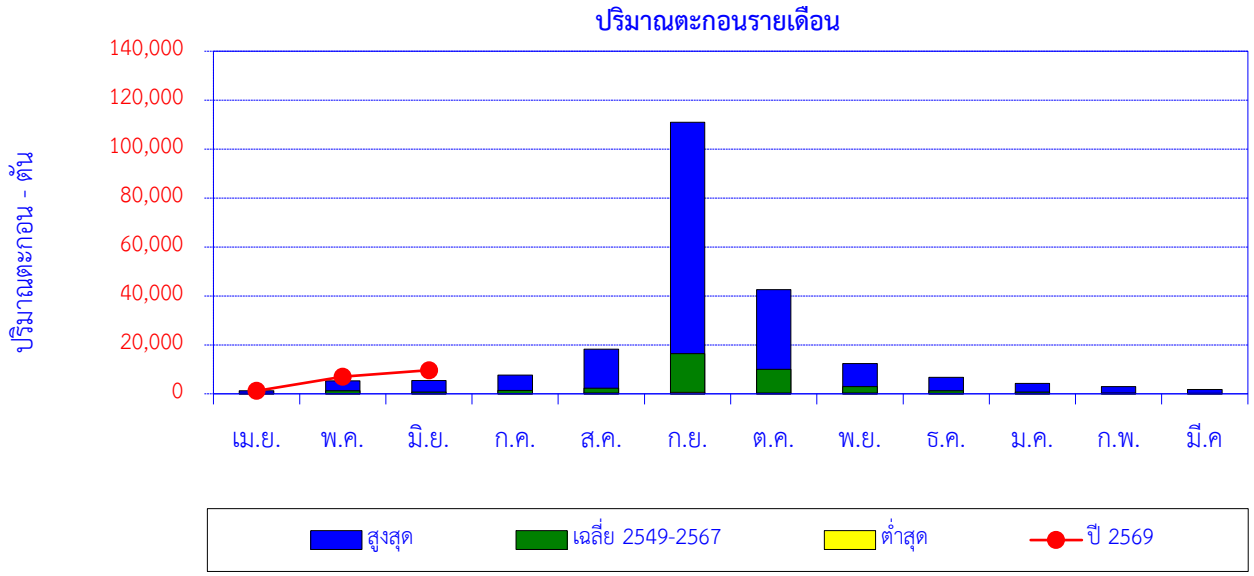

เดือน	เม.ย.	พ.ค.	มิ.ย.	ก.ค.	ส.ค.	ก.ย.	ต.ค.	พ.ย.	ธ.ค.	ม.ค.	ก.พ.	มี.ค	ปี
สูงสุด	1,181	5,245	5,463	7,697	18,202	111,002	42,585	12,361	6,785	4,234	2,919	1,745	
เฉลี่ย 2549-2567	199	1,182	732	1,346	2,291	16,425	9,950	3,003	1,193	704	384	236	37,644
ต่ำสุด	20	23	60	57	350	525	369	267	136	81	39	23	
ปี 2569	1,185	6,943	9,654										17,782

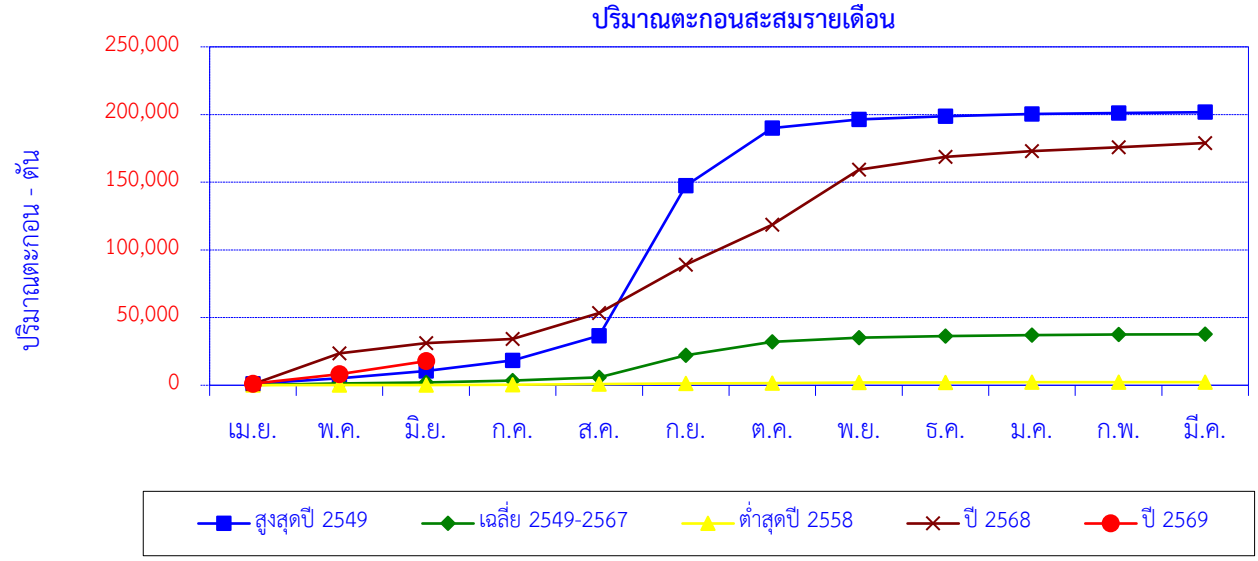

เดือน	เม.ย.	พ.ค.	มิ.ย.	ก.ค.	ส.ค.	ก.ย.	ต.ค.	พ.ย.	ธ.ค.	ม.ค.	ก.พ.	มี.ค.	ปี
สูงสุดปี 2549	1,181	4,000	5,463	7,697	18,202	111,002	42,585	6,168	2,466	1,566	890	500	201,719
สะสมปี 2549	1,181	5,181	10,644	18,341	36,543	147,545	190,129	196,297	198,763	200,329	201,219	201,719	
เฉลี่ย 2549-2567	199	1,182	732	1,346	2,291	16,425	9,950	3,003	1,193	704	384	236	37,644
เฉลี่ยสะสม	199	1,381	2,113	3,459	5,750	22,175	32,125	35,127	36,320	37,025	37,409	37,644	
ต่ำสุดปี 2558	77	83	69	168	378	525	369	267	136	105	72	56	2,306
สะสมปี 2558	77	160	230	397	775	1,300	1,669	1,936	2,072	2,178	2,250	2,306	
ปี 2568	820	22,697	7,578	3,058	19,317	35,660	29,587	40,545	9,371	4,472	2,790	3,093	178,988
สะสมปี 2568	820	23,517	31,094	34,153	53,470	89,130	118,717	159,262	168,633	173,106	175,895	178,988	
ปี 2569	1,185	6,943	9,654										17,782
สะสมปี 2569	1,185	8,128	17,782										

สถานี P.84 น้ำแม่วาง บ้านพันตน ต.ทุ่งปี้ อ.แม่วาง จ.เชียงใหม่

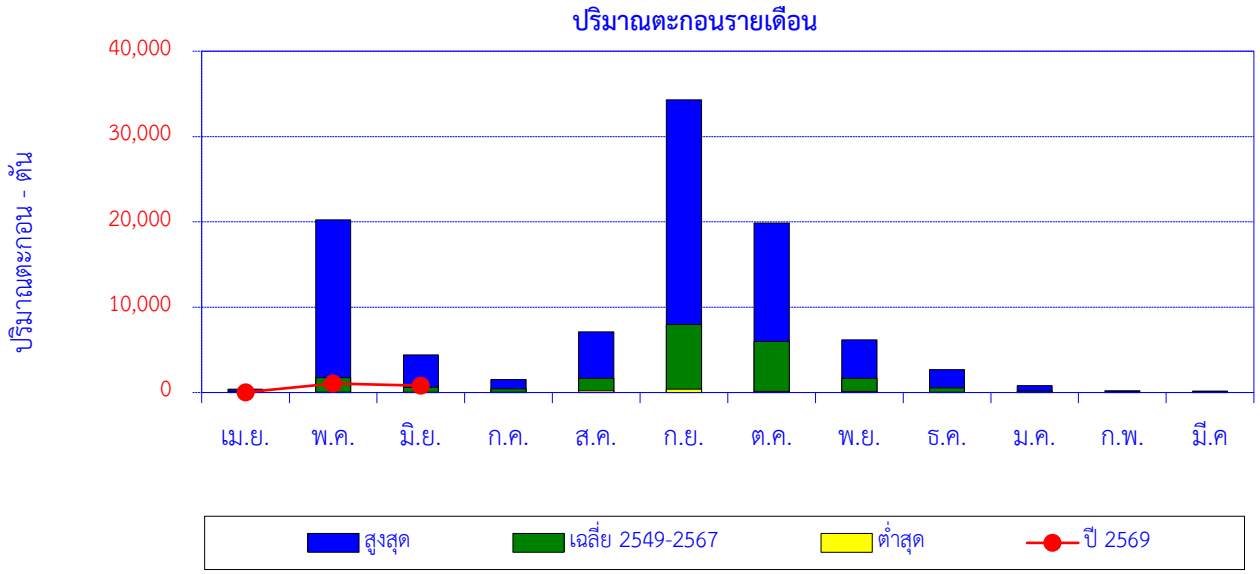

เดือน	เม.ย.	พ.ค.	มิ.ย.	ก.ค.	ส.ค.	ก.ย.	ต.ค.	พ.ย.	ธ.ค.	ม.ค.	ก.พ.	มี.ค	ปี
สูงสุด	395	20,237	4,424	1,515	7,122	34,288	19,851	6,177	2,696	805	201	153	
เฉลี่ย 2549-2567	82	1,746	621	431	1,669	7,950	5,984	1,668	536	171	47	47	20,950
ต่ำสุด	3	6	7	11	217	407	112	134	9	8	2	2	
ปี 2569	28	1,054	811										1,892

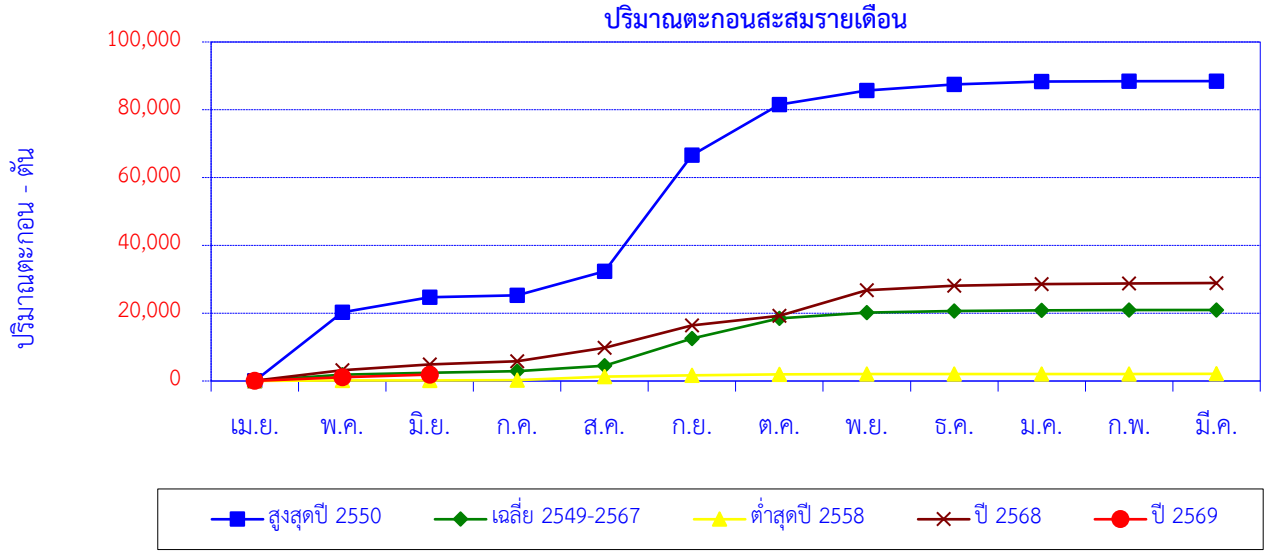

เดือน	เม.ย.	พ.ค.	มิ.ย.	ก.ค.	ส.ค.	ก.ย.	ต.ค.	พ.ย.	ธ.ค.	ม.ค.	ก.พ.	มี.ค.	ปี
สูงสุดปี 2550	30	20,237	4,424	565	7,122	34,288	14,861	4,201	1,796	805	84	47	88,459
สะสมปี 2550	30	20,267	24,691	25,256	32,378	66,666	81,527	85,728	87,524	88,329	88,412	88,459	
เฉลี่ย 2549-2567	82	1,746	621	431	1,669	7,950	5,984	1,668	536	171	47	47	20,950
เฉลี่ยสะสม	82	1,827	2,448	2,879	4,548	12,498	18,481	20,150	20,685	20,856	20,903	20,950	
ต่ำสุดปี 2558	26	93	54	73	1,016	407	243	134	20	14	15	18	2,114
สะสมปี 2558	26	120	173	246	1,262	1,670	1,912	2,046	2,066	2,080	2,095	2,114	
ปี 2568	87	3,141	1,646	915	4,019	6,597	2,846	7,538	1,283	462	224	151	28,909
สะสมปี 2568	87	3,228	4,873	5,788	9,808	16,405	19,251	26,789	28,072	28,534	28,758	28,909	
ปี 2569	28	1,054	811										1,892
สะสมปี 2569	28	1,082	1,892										

สถานี P.92 น้ำแม่แตง บ้านเมืองกึ๊ด อ.แม่แตง จ.เชียงใหม่

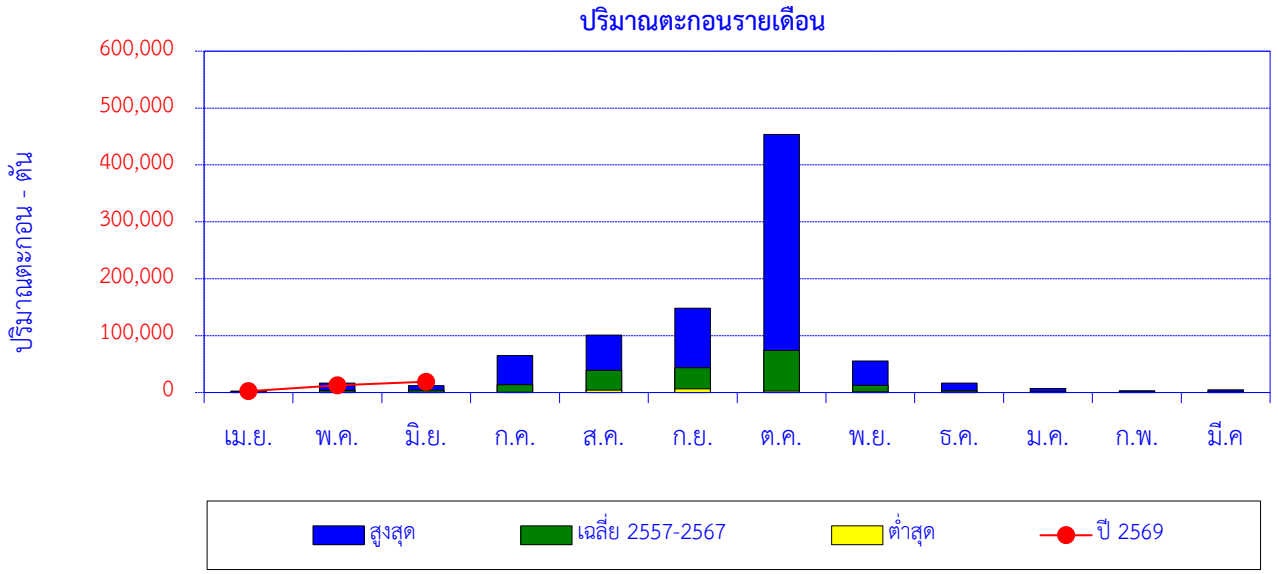

เดือน	เม.ย.	พ.ค.	มิ.ย.	ก.ค.	ส.ค.	ก.ย.	ต.ค.	พ.ย.	ธ.ค.	ม.ค.	ก.พ.	มี.ค	ปี
สูงสุด	2,487	16,453	12,339	65,229	100,969	148,147	453,707	55,489	16,757	6,850	2,914	4,618	
เฉลี่ย 2557-2567	589	3,449	4,274	13,615	39,008	43,307	73,774	12,427	2,983	1,547	529	653	196,155
ต่ำสุด	8	358	147	498	4,374	6,686	2,426	1,300	256	163	88	56	
ปี 2569	2,304	12,596	19,023										33,923

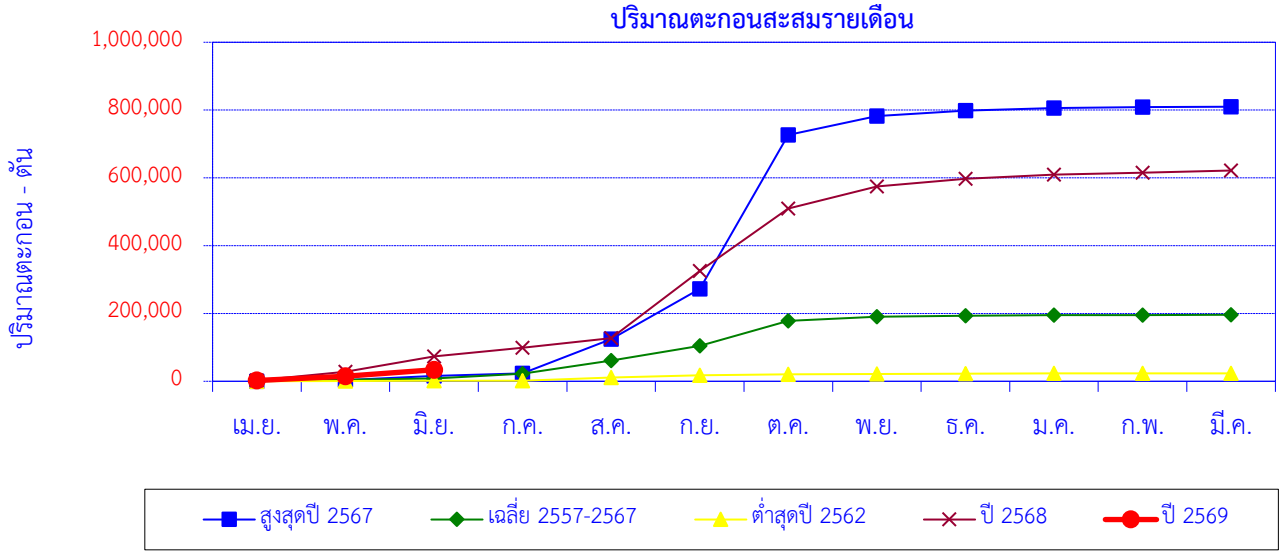

เดือน	เม.ย.	พ.ค.	มิ.ย.	ก.ค.	ส.ค.	ก.ย.	ต.ค.	พ.ย.	ธ.ค.	ม.ค.	ก.พ.	มี.ค.	ปี
สูงสุดปี 2567	87	3,728	12,339	7,626	100,969	148,147	453,707	55,489	16,757	6,850	2,914	1,300	809,913
สะสมปี 2567	87	3,815	16,153	23,780	124,749	272,895	726,602	782,092	798,848	805,698	808,612	809,913	
เฉลี่ย 2557-2567	589	3,449	4,274	13,615	39,008	43,307	73,774	12,427	2,983	1,547	529	653	196,155
เฉลี่ยสะสม	589	4,037	8,312	21,927	60,935	104,242	178,016	190,443	193,426	194,973	195,502	196,155	
ต่ำสุดปี 2562	133	358	750	498	9,450	6,686	2,426	1,606	640	396	176	110	23,228
สะสมปี 2562	133	491	1,240	1,738	11,188	17,874	20,300	21,906	22,547	22,943	23,118	23,228	
ปี 2568	2,645	25,598	45,211	25,348	28,351	197,916	184,461	65,322	22,021	12,599	6,030	6,166	621,669
สะสมปี 2568	2,645	28,243	73,454	98,802	127,154	325,070	509,531	574,853	596,874	609,473	615,503	621,669	
ปี 2569	2,304	12,596	19,023										33,923
สะสมปี 2569	2,304	14,901	33,923										

สถานี P.92A น้ำแม่แตง บ้านห้วยป่าซาง ต.กึ๊ดช้าง อ.แม่แตง จ.เชียงใหม่

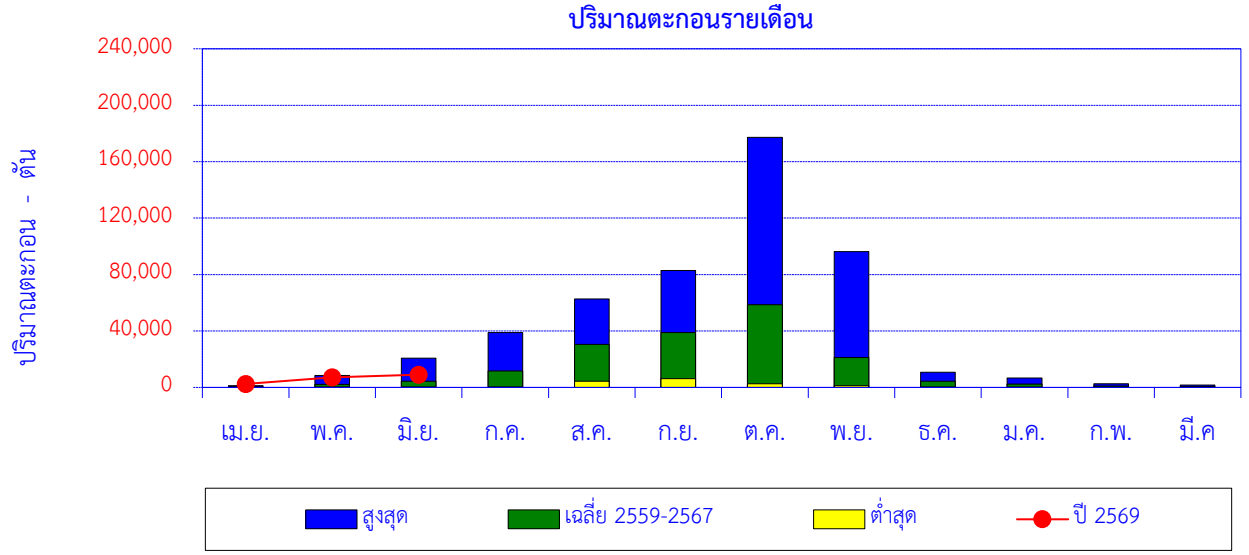

เดือน	เม.ย.	พ.ค.	มิ.ย.	ก.ค.	ส.ค.	ก.ย.	ต.ค.	พ.ย.	ธ.ค.	ม.ค.	ก.พ.	มี.ค	ปี
สูงสุด	1,189	8,485	20,737	38,852	62,645	82,981	177,308	96,175	10,846	6,670	2,607	1,690	
เฉลี่ย 2559-2567	426	2,165	4,510	11,563	30,432	38,930	58,628	21,171	4,316	2,297	1,013	543	175,992
ต่ำสุด	70	300	355	405	4,381	6,185	2,617	1,328	306	164	40	10	
ปี 2569	2,450	7,100	9,035										18,585

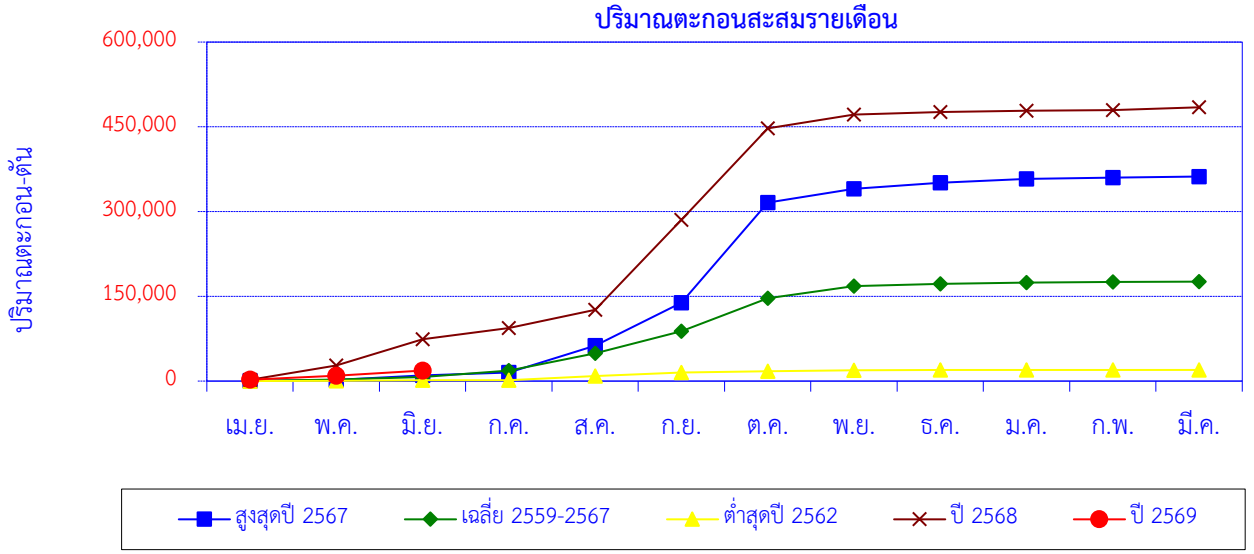

เดือน	เม.ย.	พ.ค.	มิ.ย.	ก.ค.	ส.ค.	ก.ย.	ต.ค.	พ.ย.	ธ.ค.	ม.ค.	ก.พ.	มี.ค.	ปี
สูงสุดปี 2567	341	1,703	7,783	5,463	47,598	75,501	177,308	24,520	10,846	6,670	2,607	1,690	362,030
สะสมปี 2567	341	2,044	9,827	15,289	62,888	138,389	315,697	340,217	351,063	357,733	360,340	362,030	
เฉลี่ย 2559-2567	426	2,165	4,510	11,563	30,432	38,930	58,628	21,171	4,316	2,297	1,013	543	175,992
เฉลี่ยสะสม	426	2,590	7,100	18,663	49,095	88,024	146,652	167,823	172,139	174,436	175,449	175,992	
ต่ำสุดปี 2562	117	356	817	405	7,152	6,185	2,617	1,348	409	240	40	10	19,696
สะสมปี 2562	117	473	1,290	1,695	8,848	15,032	17,649	18,997	19,406	19,646	19,686	19,696	
ปี 2568	2,248	25,230	46,767	19,509	32,293	159,027	162,241	24,239	4,566	2,083	1,589	4,760	484,552
สะสมปี 2568	2,248	27,478	74,245	93,755	126,048	285,075	447,316	471,555	476,121	478,204	479,792	484,552	
ปี 2569	2,450	7,100	9,035										18,585
สะสมปี 2569	2,450	9,550	18,585										

สถานี W.1C แม่น้ำวัง สะพานเสตุวารี ต.เวียงเหนือ อ.เมือง จ.ลำปาง

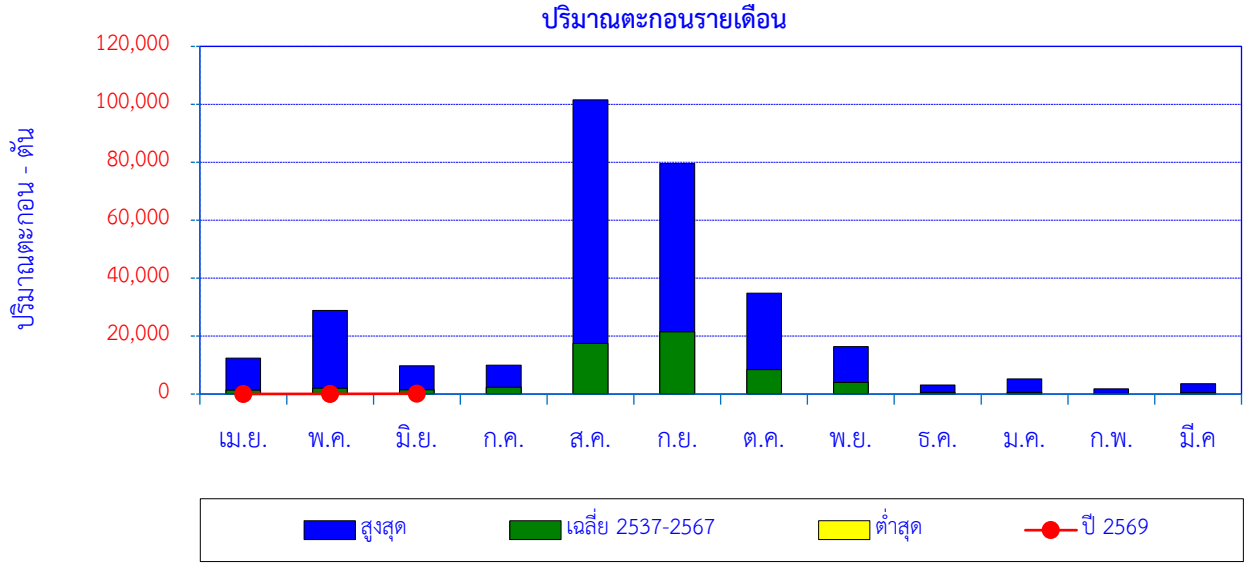

เดือน	เม.ย.	พ.ค.	มิ.ย.	ก.ค.	ส.ค.	ก.ย.	ต.ค.	พ.ย.	ธ.ค.	ม.ค.	ก.พ.	มี.ค	ปี
สูงสุด	12,423	28,826	9,774	9,921	101,542	79,536	34,846	16,370	3,130	5,187	1,815	3,575	
เฉลี่ย 2537-2567	1,346	2,037	1,444	2,298	17,479	21,413	8,456	3,958	576	546	286	461	60,302
ต่ำสุด	11	5	8	42	52	55	11	21	13	20	30	9	
ปี 2569	68	62	117										247

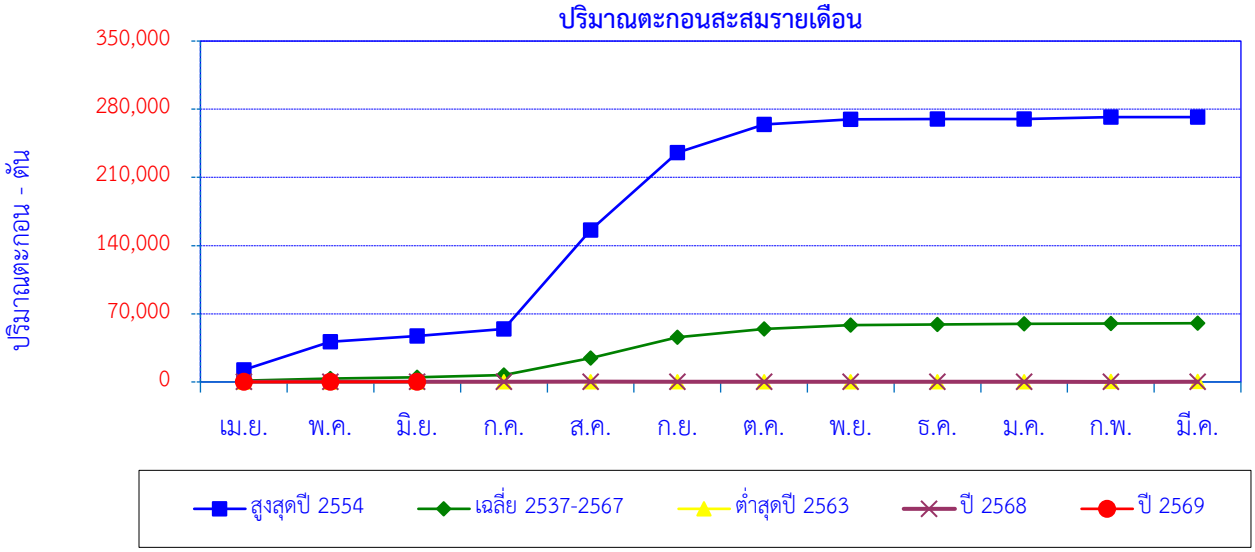

เดือน	เม.ย.	พ.ค.	มิ.ย.	ก.ค.	ส.ค.	ก.ย.	ต.ค.	พ.ย.	ธ.ค.	ม.ค.	ก.พ.	มี.ค.	ปี
สูงสุดปี 2554	12,423	28,826	5,870	7,388	101,542	79,536	28,953	5,137	197	117	1,815	122	271,925
สะสมปี 2554	12,423	41,249	47,120	54,507	156,049	235,585	264,538	269,675	269,872	269,988	271,803	271,925	
เฉลี่ย 2537-2567	1,346	2,037	1,444	2,298	17,479	21,413	8,456	3,958	576	546	286	461	60,302
เฉลี่ยสะสม	1,346	3,384	4,828	7,126	24,606	46,018	54,474	58,432	59,008	59,554	59,840	60,302	
ต่ำสุดปี 2563	11	5	8	65	112	55	47	21	13	20	30	13	399
สะสมปี 2563	11	15	24	88	200	255	302	323	336	356	387	399	
ปี 2568	91	229	146	205	327	211	150	268	73	69	49	61	1,879
สะสมปี 2568	91	320	466	671	998	1,210	1,359	1,628	1,701	1,769	1,818	1,879	
ปี 2569	68	62	117										247
สะสมปี 2569	68	130	247										

สถานี W.3A แม่น้ำวัง บ้านดอนชัย ต.ล้อมแรต อ.เถิน จ.ลำปาง

ปริมาณตะกอนรายเดือน

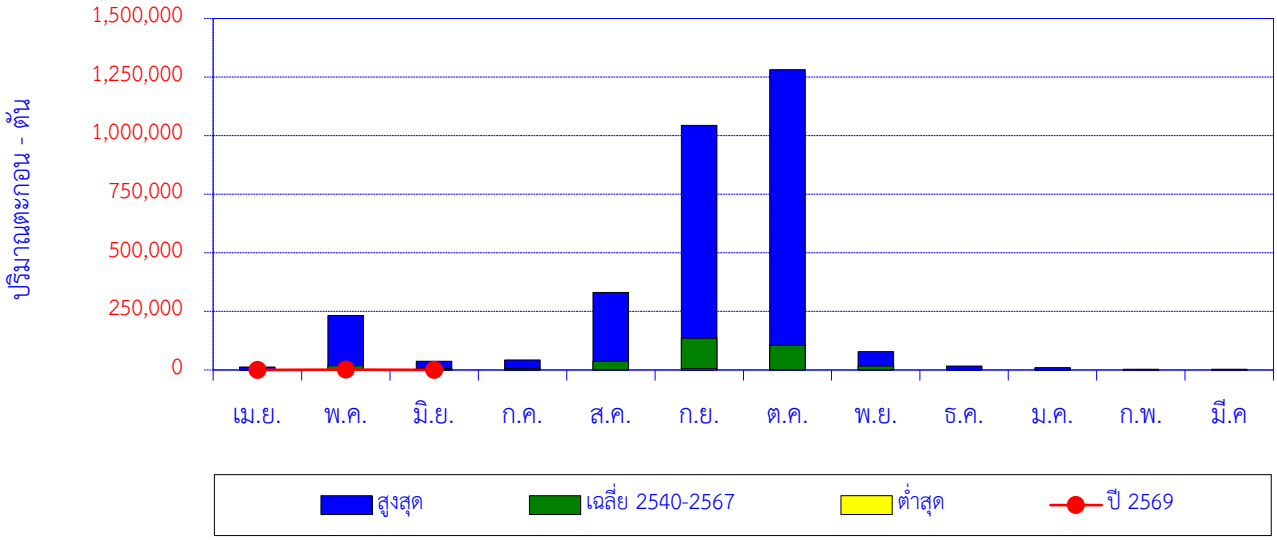

เดือน	เม.ย.	พ.ค.	มิ.ย.	ก.ค.	ส.ค.	ก.ย.	ต.ค.	พ.ย.	ธ.ค.	ม.ค.	ก.พ.	มี.ค	ปี
สูงสุด	12,764	232,333	36,834	43,090	331,049	1,043,859	1,282,038	78,855	16,435	9,586	2,975	2,649	
เฉลี่ย 2540-2567	1,239	18,733	5,198	7,328	37,569	135,081	104,924	16,604	2,061	1,267	542	536	331,081
ต่ำสุด	7	51	19	133	459	5,895	1,260	421	9	5	4	1	
ปี 2569	184	1,566	624										2,375

ปริมาณตะกอนสะสมรายเดือน

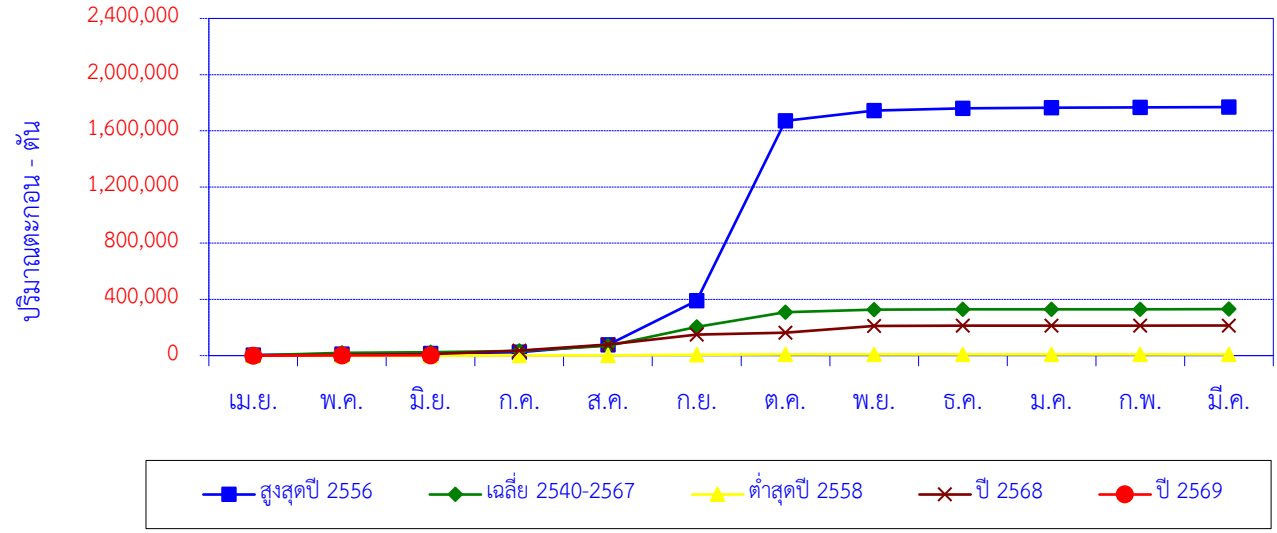

เดือน	เม.ย.	พ.ค.	มิ.ย.	ก.ค.	ส.ค.	ก.ย.	ต.ค.	พ.ย.	ธ.ค.	ม.ค.	ก.พ.	มี.ค.	ปี
สูงสุดปี 2556	4,426	7,270	2,607	10,928	52,489	312,557	1,282,038	70,905	16,079	4,926	2,603	2,106	1,768,936
สะสมปี 2556	4,426	11,696	14,304	25,231	77,720	390,277	1,672,316	1,743,221	1,759,300	1,764,226	1,766,829	1,768,936	
เฉลี่ย 2540-2567	1,239	18,733	5,198	7,328	37,569	135,081	104,924	16,604	2,061	1,267	542	536	331,081
เฉลี่ยสะสม	1,239	19,972	25,170	32,498	70,067	205,148	310,072	326,676	328,737	330,003	330,545	331,081	
ต่ำสุดปี 2558	147	98	18	83	1,357	4,891	776	324	397	40	20	6	8,158
สะสมปี 2558	147	245	262	345	1,702	6,594	7,370	7,694	8,091	8,131	8,151	8,158	
ปี 2568	516	5,832	3,608	24,537	45,389	69,942	13,993	47,645	1,568	811	213	198	214,252
สะสมปี 2568	516	6,348	9,956	34,494	79,883	149,825	163,818	211,463	213,031	213,841	214,054	214,252	
ปี 2569	184	1,566	624										2,375
สะสมปี 2569	184	1,751	2,375										

สถานี W.16A แม่น้ำวัง บ้านไฮ ต.ปงดอน อ.แจ้ห่ม จ.ลำปาง

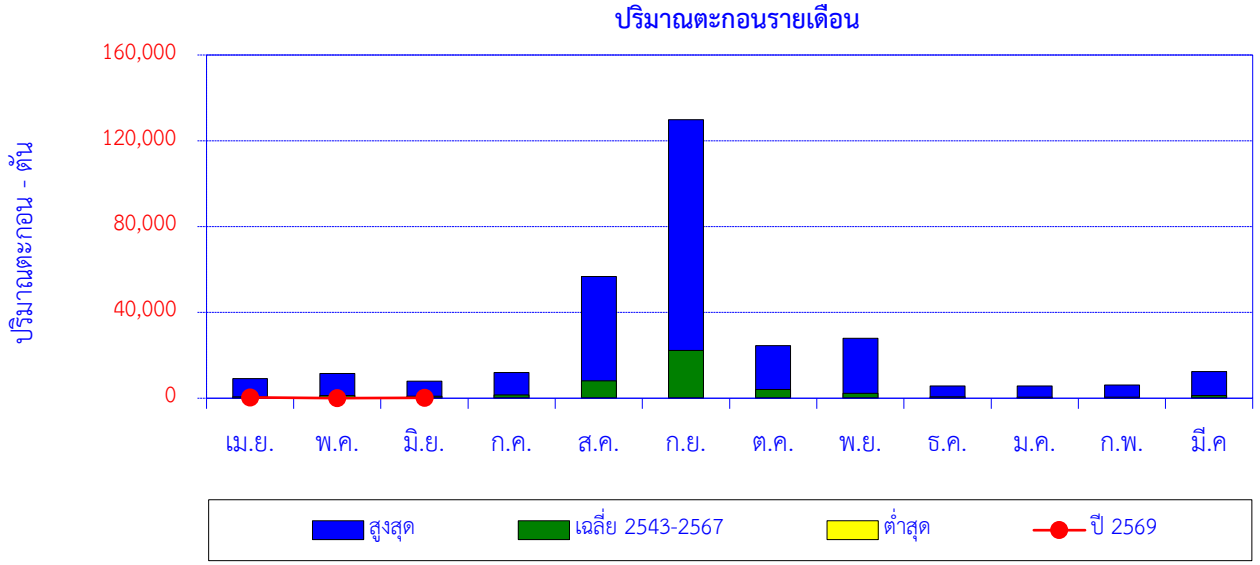

เดือน	เม.ย.	พ.ค.	มิ.ย.	ก.ค.	ส.ค.	ก.ย.	ต.ค.	พ.ย.	ธ.ค.	ม.ค.	ก.พ.	มี.ค	ปี
สูงสุด	9,091	11,476	7,982	11,933	56,741	129,854	24,508	27,904	5,641	5,728	6,116	12,481	
เฉลี่ย 2543-2567	691	1,251	885	1,524	8,148	22,286	4,122	2,283	668	543	514	1,264	44,180
ต่ำสุด	2	3	13	29	48	25	29	13	8	4	2	2	
ปี 2569	380	32	142										553

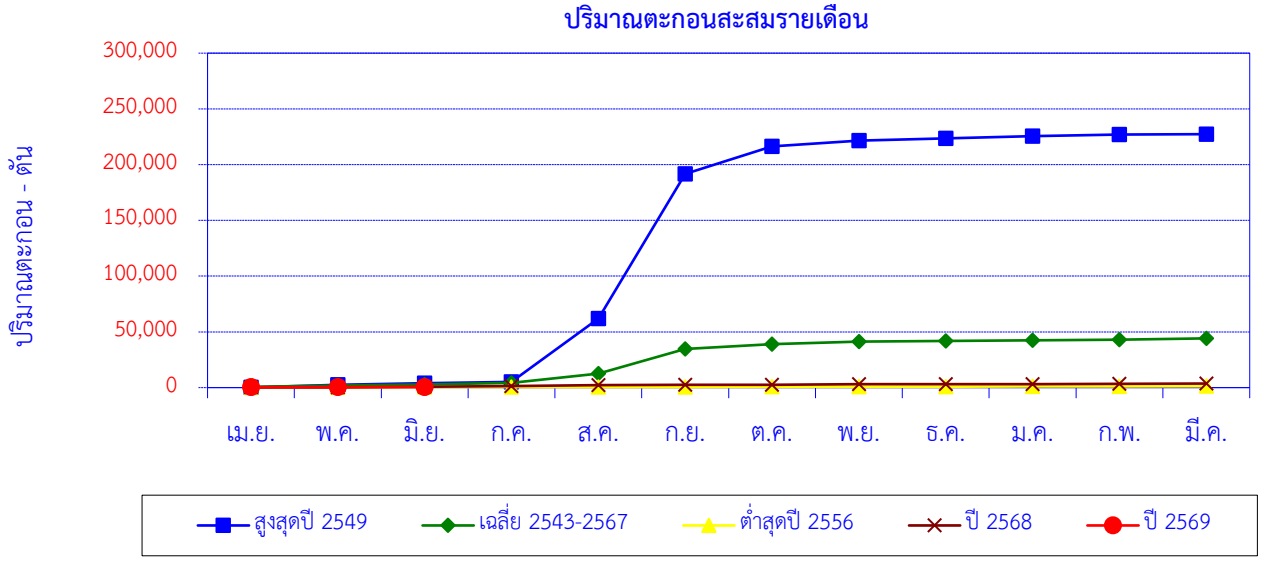

เดือน	เม.ย.	พ.ค.	มิ.ย.	ก.ค.	ส.ค.	ก.ย.	ต.ค.	พ.ย.	ธ.ค.	ม.ค.	ก.พ.	มี.ค.	ปี
สูงสุดปี 2549	137	2,462	1,482	1,099	56,741	129,854	24,508	5,237	2,009	1,986	1,380	425	227,321
สะสมปี 2549	137	2,600	4,081	5,180	61,921	191,775	216,284	221,521	223,530	225,516	226,896	227,321	
เฉลี่ย 2543-2567	691	1,251	885	1,524	8,148	22,286	4,122	2,283	668	543	514	1,264	44,180
เฉลี่ยสะสม	691	1,942	2,827	4,352	12,500	34,786	38,908	41,191	41,859	42,401	42,916	44,180	
ต่ำสุดปี 2556	283	68	45	101	48	46	182	72	79	118	128	93	1,263
สะสมปี 2556	283	351	396	497	545	591	773	845	925	1,042	1,170	1,263	
ปี 2568	213	154	504	554	874	245	108	334	196	0	116	346	3,645
สะสมปี 2568	213	367	872	1,426	2,300	2,544	2,653	2,987	3,183	3,183	3,299	3,645	
ปี 2569	380	32	142										553
สะสมปี 2569	380	411	553										

สถานี W.17 น้ำแม่สอย บ้านหนองนาว ต.แจ้ห่ม อ.แจ้ห่ม จ.ลำปาง

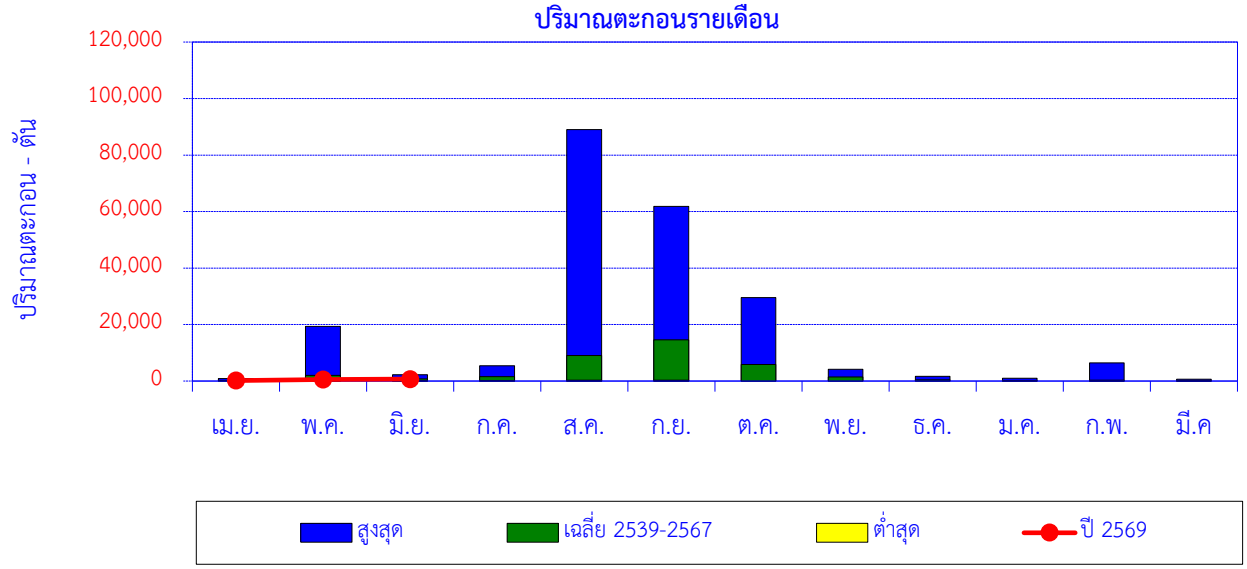

เดือน	เม.ย.	พ.ค.	มิ.ย.	ก.ค.	ส.ค.	ก.ย.	ต.ค.	พ.ย.	ธ.ค.	ม.ค.	ก.พ.	มี.ค	ปี
สูงสุด	920	19,323	2,232	5,362	88,961	61,835	29,595	4,176	1,662	984	6,438	621	
เฉลี่ย 2539-2567	178	2,011	776	1,523	9,034	14,534	5,875	1,402	397	237	349	135	36,452
ต่ำสุด	0	8	38	166	319	264	0	0	0	7	6	4	
ปี 2569	171	497	710										1,378

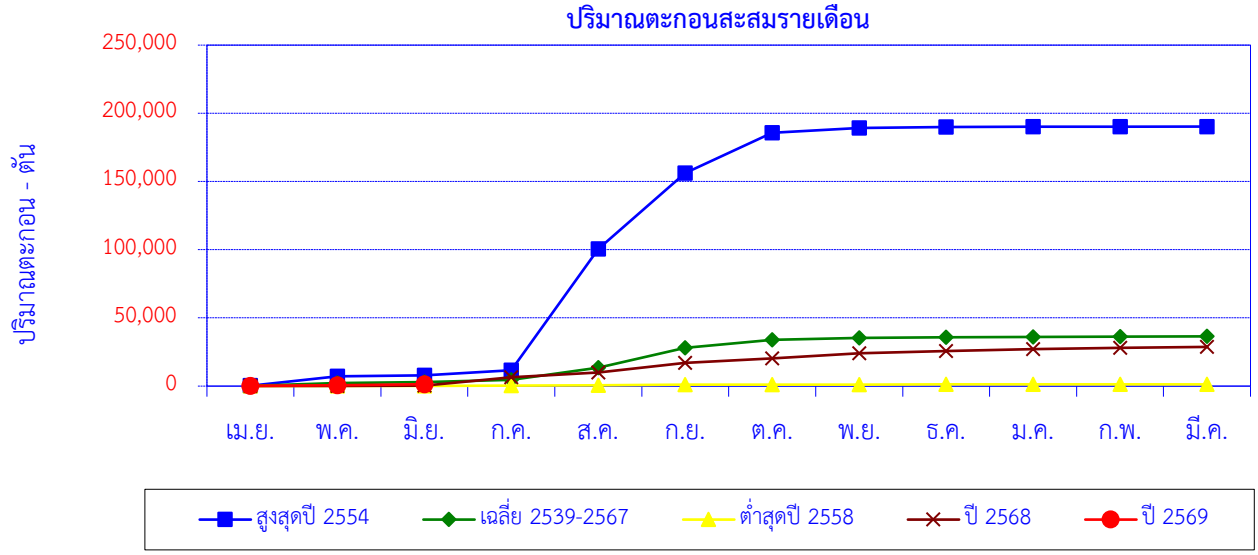

เดือน	เม.ย.	พ.ค.	มิ.ย.	ก.ค.	ส.ค.	ก.ย.	ต.ค.	พ.ย.	ธ.ค.	ม.ค.	ก.พ.	มี.ค.	ปี
สูงสุดปี 2554	260	6,961	624	3,851	88,961	55,586	29,595	3,292	704	276	132	40	190,283
สะสมปี 2554	260	7,221	7,845	11,696	100,657	156,243	185,838	189,130	189,834	190,111	190,243	190,283	
เฉลี่ย 2539-2567	178	2,011	776	1,523	9,034	14,534	5,875	1,402	397	237	349	135	36,452
เฉลี่ยสะสม	178	2,189	2,965	4,489	13,523	28,057	33,932	35,334	35,731	35,968	36,317	36,452	
ต่ำสุดปี 2558	73	95	46	166	319	264	128	89	30	24	17	19	1,270
สะสมปี 2558	73	167	214	379	699	962	1,091	1,180	1,209	1,234	1,251	1,270	
ปี 2568	97	140	45	6,127	3,646	6,882	3,300	3,739	1,739	1,324	923	763	28,726
สะสมปี 2568	97	237	282	6,409	10,056	16,938	20,237	23,976	25,716	27,040	27,963	28,726	
ปี 2569	171	497	710										1,378
สะสมปี 2569	171	668	1,378										

สถานี W.25 แม่น้ำวัง บ้านร่องเคาะ ต.ร่องเคาะ อ.วังเหนือ จ.ลำปาง

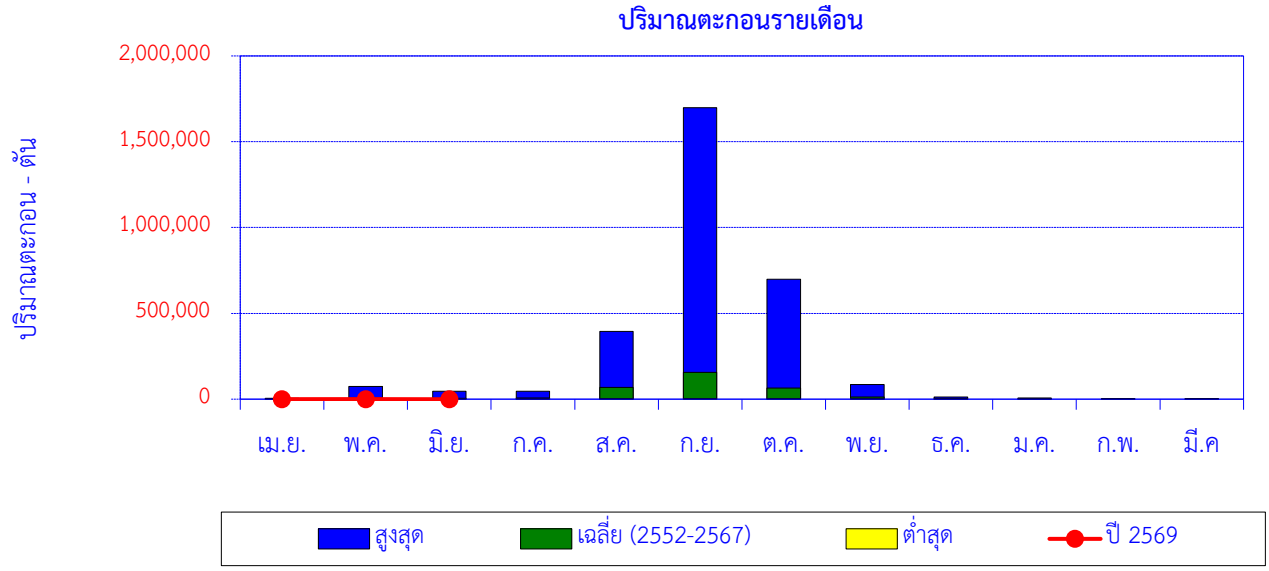

เดือน	เม.ย.	พ.ค.	มิ.ย.	ก.ค.	ส.ค.	ก.ย.	ต.ค.	พ.ย.	ธ.ค.	ม.ค.	ก.พ.	มี.ค	ปี
สูงสุด	4,498	73,793	46,615	46,572	394,966	1,698,046	698,261	84,834	12,466	7,580	1,069	530	
เฉลี่ย (2552-2567)	644	7,563	4,204	7,867	69,390	157,074	65,210	13,318	2,135	742	135	163	328,446
ต่ำสุด	0	52	20	14	558	408	154	80	4	4	6	1	
ปี 2569	2	336	130										468

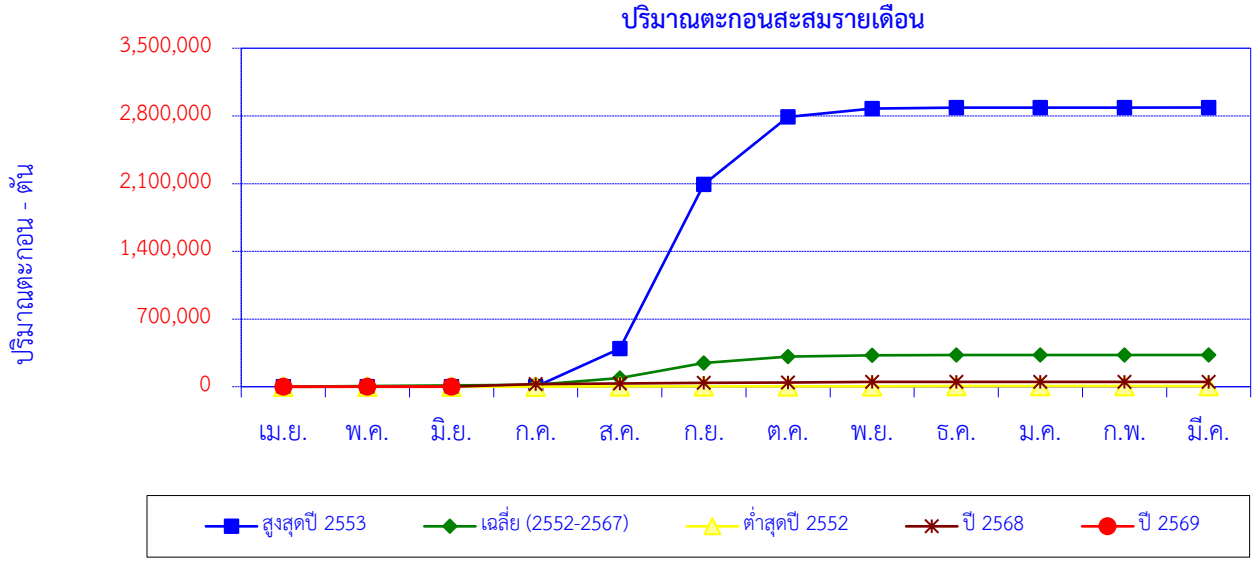

เดือน	เม.ย.	พ.ค.	มิ.ย.	ก.ค.	ส.ค.	ก.ย.	ต.ค.	พ.ย.	ธ.ค.	ม.ค.	ก.พ.	มี.ค.	ปี
สูงสุดปี 2553	38	52	20	14	394,966	1,698,046	698,261	84,834	9,853	598	103	521	2,887,306
สะสมปี 2553	38	90	110	125	395,090	2,093,136	2,791,397	2,876,232	2,886,084	2,886,682	2,886,785	2,887,306	
เฉลี่ย (2552-2567)	644	7,563	4,204	7,867	69,390	157,074	65,210	13,318	2,135	742	135	163	328,446
เฉลี่ยสะสม	644	8,207	12,411	20,278	89,668	246,742	311,953	325,271	327,406	328,148	328,283	328,446	
ต่ำสุดปี 2552	5	762	1,117	454	763	1,254	1,088	184	32	13	7	5	5,683
สะสมปี 2552	5	767	1,884	2,338	3,101	4,355	5,443	5,627	5,659	5,672	5,679	5,683	
ปี 2568	18	209	382	25,482	9,118	5,905	3,651	4,402	635	118	26	15	49,961
สะสมปี 2568	18	226	609	26,091	35,209	41,113	44,765	49,167	49,802	49,920	49,946	49,961	
ปี 2569	2	336	130										468
สะสมปี 2569	2	337	468										

สถานี Y.1C แม่น้ำยม บ้านน้ำโค้ง ต.ป่าแมต อ.เมือง จ.แพร่

ปริมาณตะกอนรายเดือน

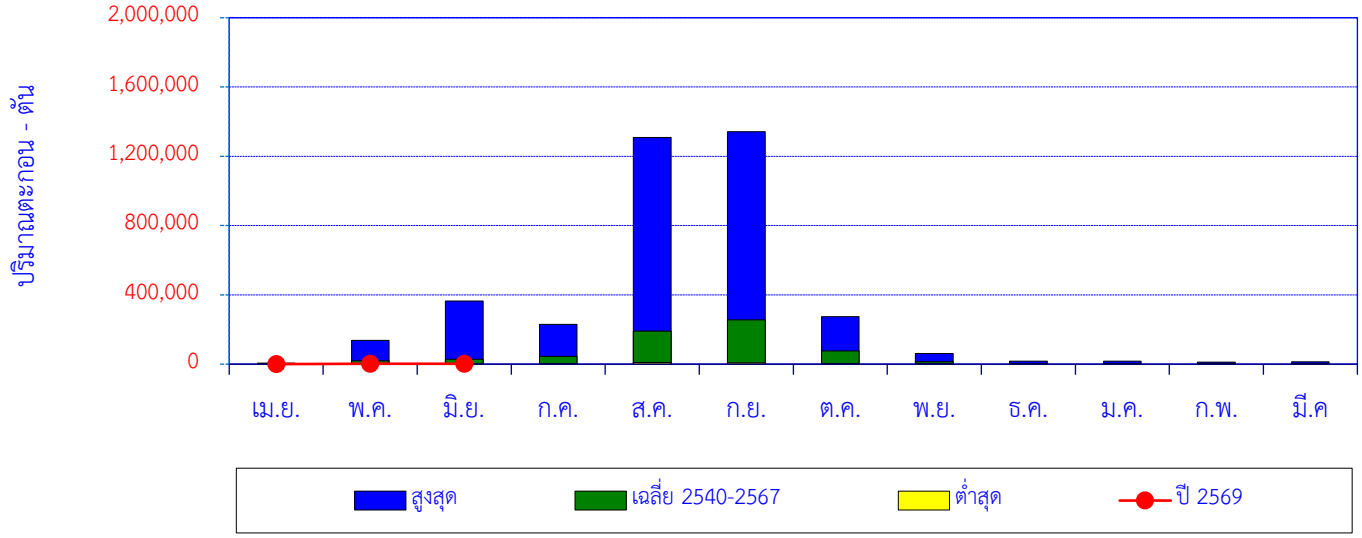

เดือน	เม.ย.	พ.ค.	มิ.ย.	ก.ค.	ส.ค.	ก.ย.	ต.ค.	พ.ย.	ธ.ค.	ม.ค.	ก.พ.	มี.ค
สูงสุด	6,489	136,646	363,866	229,687	1,308,446	1,341,555	273,281	62,149	16,513	16,920	11,803	14,189
เฉลี่ย 2540-2567	1,865	18,861	28,746	45,279	191,736	255,791	75,949	13,783	2,987	1,365	934	1,460
ต่ำสุด	0	83	27	63	9,445	8,507	1,905	74	12	5	2	0
ปี 2569	181	1,926	2,118									

ปริมาณตะกอนสะสมรายเดือน

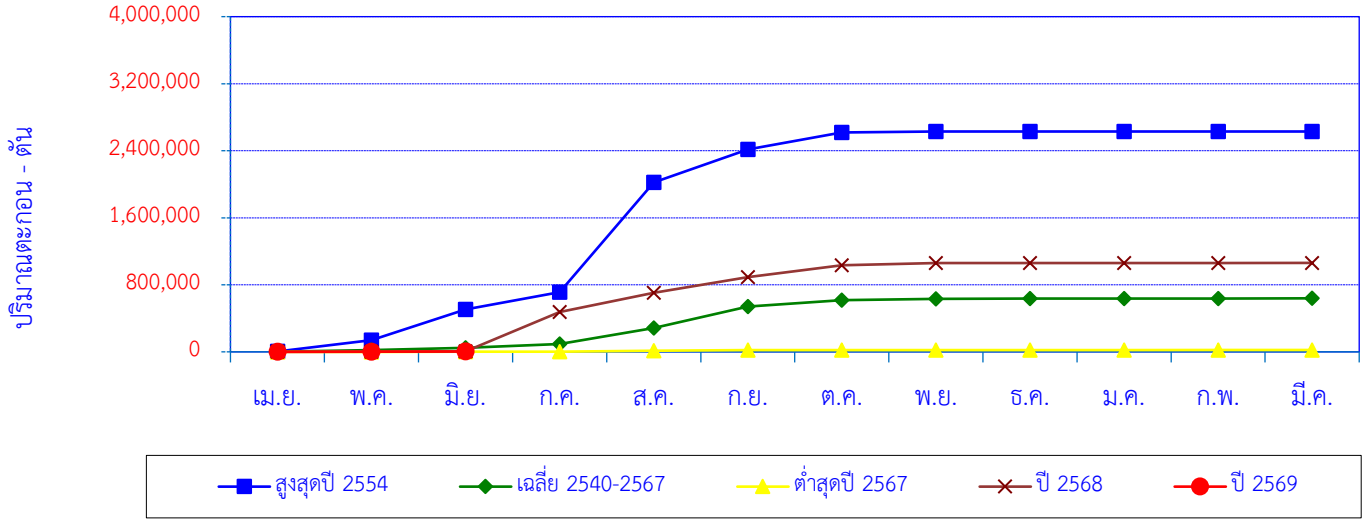

เดือน	เม.ย.	พ.ค.	มิ.ย.	ก.ค.	ส.ค.	ก.ย.	ต.ค.	พ.ย.	ธ.ค.	ม.ค.	ก.พ.	มี.ค.
สูงสุดปี 2554	4,522	136,646	363,866	209,160	1,308,446	394,168	201,321	9,587	196	210	797	617
สะสมปี 2554	4,522	141,168	505,034	714,194	2,022,640	2,416,808	2,618,129	2,627,716	2,627,911	2,628,121	2,628,919	2,629,536
เฉลี่ย 2540-2567	1,865	18,861	28,746	45,279	191,736	255,791	75,949	13,783	2,987	1,365	934	1,460
เฉลี่ยสะสม	1,865	20,726	49,472	94,751	286,487	542,278	618,227	632,010	634,997	636,363	637,297	638,757
ต่ำสุดปี 2567	0	83	83	267	11,323	8,507	1,905	74	12	5	2	1
สะสมปี 2567	0	84	167	434	11,757	20,264	22,169	22,244	22,256	22,261	22,263	22,264
ปี 2568	859	2,889	3,966	468,032	229,272	185,695	143,815	24,173	2,003	432	202	243
สะสมปี 2568	859	3,748	7,714	475,746	705,018	890,712	1,034,527	1,058,701	1,060,704	1,061,136	1,061,338	1,061,581
ปี 2569	181	1,926	2,118									
สะสมปี 2569	181	2,107	4,225									

สถานี Y.20 แม่น้ำยม บ้านห้วยสัก ต.เตาปูน อ.สอง จ.แพร่

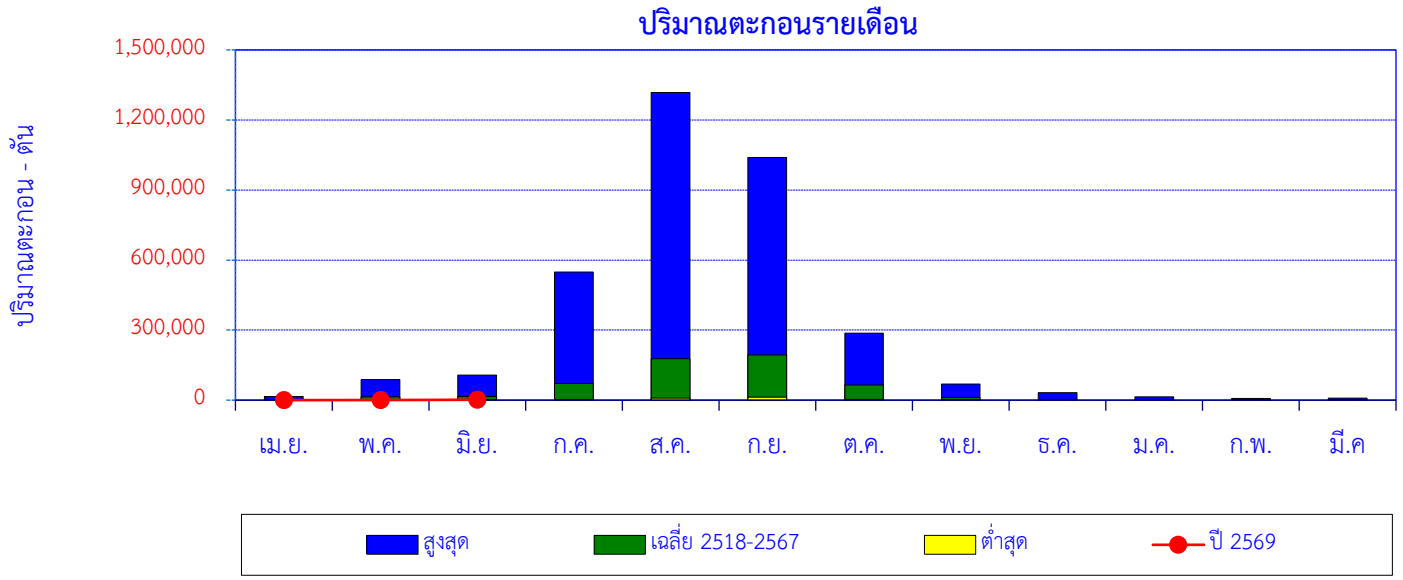

เดือน	เม.ย.	พ.ค.	มิ.ย.	ก.ค.	ส.ค.	ก.ย.	ต.ค.	พ.ย.	ธ.ค.	ม.ค.	ก.พ.	มี.ค
สูงสุด	15,886	87,868	106,721	548,983	1,318,312	1,038,844	286,828	68,625	31,632	14,472	6,920	8,290
เฉลี่ย 2518-2567	2,367	14,267	15,905	71,710	177,237	194,289	64,901	11,319	3,750	1,956	1,047	894
ต่ำสุด	3	3	60	191	8,030	12,523	3,429	294	151	51	21	8
ปี 2569	85	1,150	1,768									

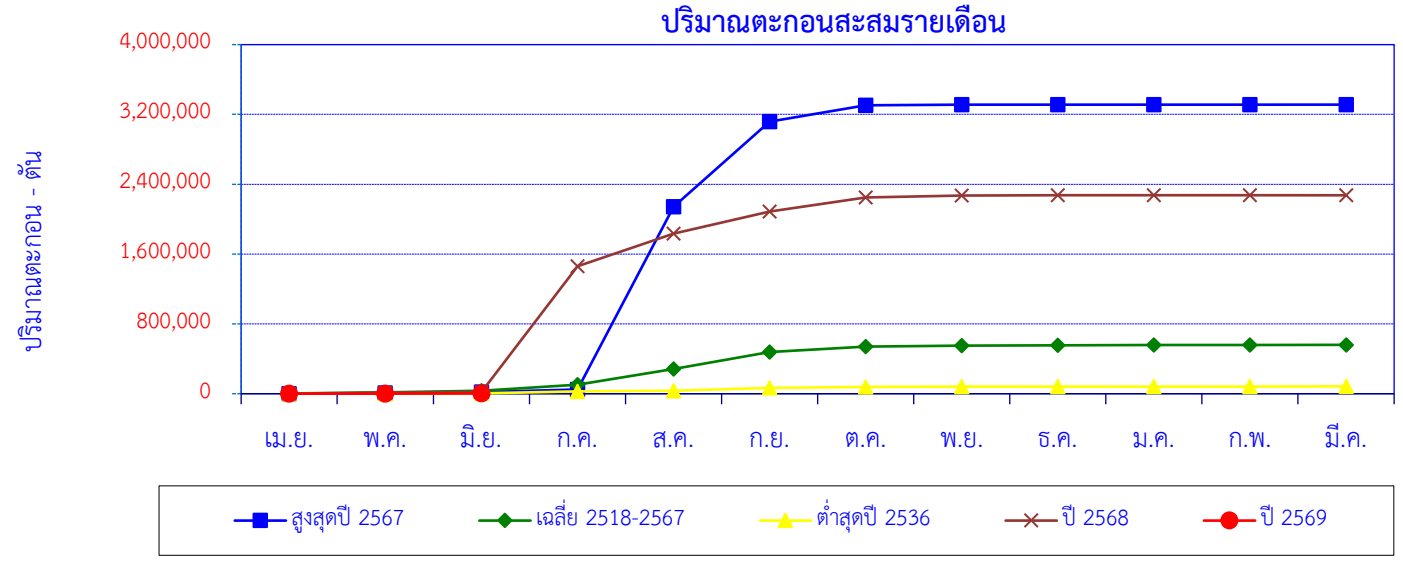

เดือน	เม.ย.	พ.ค.	มิ.ย.	ก.ค.	ส.ค.	ก.ย.	ต.ค.	พ.ย.	ธ.ค.	ม.ค.	ก.พ.	มี.ค.
สูงสุดปี 2567	16	7,818	9,561	31,656	2,093,658	975,192	185,485	6,713	1,437	347	80	11
สะสมปี 2567	16	7,834	17,395	49,051	2,142,709	3,117,901	3,303,386	3,310,099	3,311,536	3,311,883	3,311,963	3,311,974
เฉลี่ย 2518-2567	2,367	14,267	15,905	71,710	177,237	194,289	64,901	11,319	3,750	1,956	1,047	894
เฉลี่ยสะสม	2,367	16,635	32,540	104,250	281,487	475,776	540,677	551,996	555,747	557,703	558,750	559,644
ต่ำสุดปี 2536	76	1,932	1,878	23,184	8,030	32,981	9,084	2,426	223	51	23	4,278
สะสมปี 2536	76	2,009	3,887	27,070	35,100	68,081	77,164	79,591	79,814	79,865	79,888	84,166
ปี 2568	713	9,121	10,398	1,441,204	373,134	253,125	159,983	22,850	2,093	375	244	178
สะสมปี 2568	713	9,834	20,232	1,461,436	1,834,570	2,087,696	2,247,679	2,270,529	2,272,622	2,272,997	2,273,241	2,273,420
ปี 2569	85	1,150	1,768									
สะสมปี 2569	85	1,235	3,003									

สถานี Y.24 น้ำปี้ บ้านมาง ต.มาง อ.เชียงม่วน จ.พะเยา

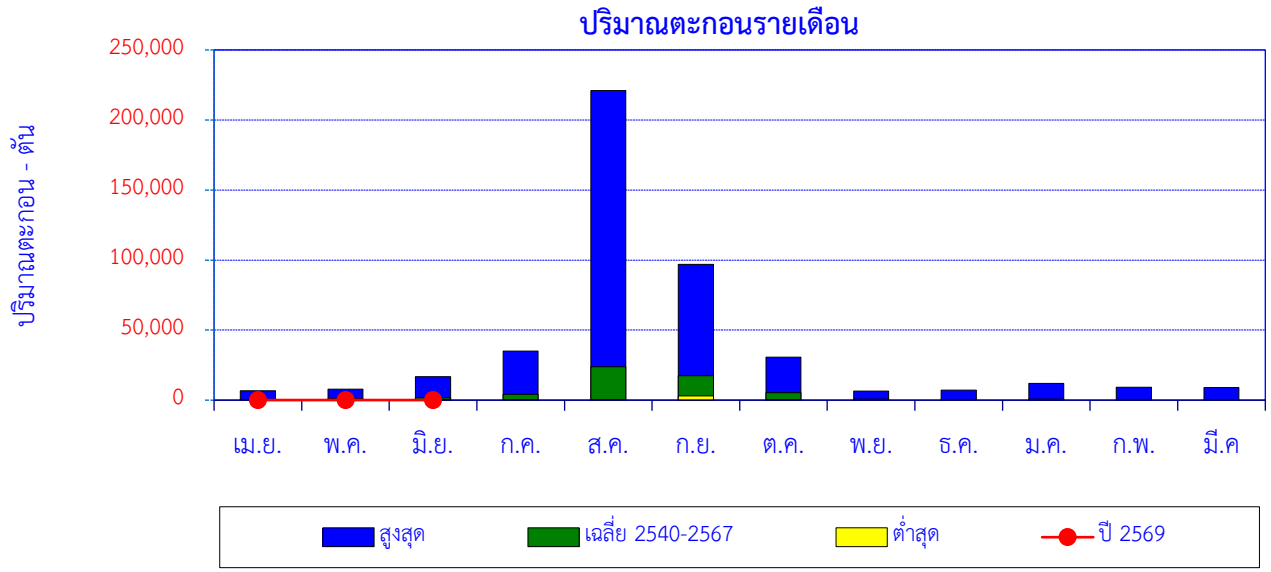

เดือน	เม.ย.	พ.ค.	มิ.ย.	ก.ค.	ส.ค.	ก.ย.	ต.ค.	พ.ย.	ธ.ค.	ม.ค.	ก.พ.	มี.ค	ปี
สูงสุด	6,758	7,941	16,850	34,937	220,929	96,956	30,686	6,445	7,187	11,941	9,262	9,039	
เฉลี่ย 2540-2567	485	1,040	1,601	4,213	23,845	17,452	5,363	847	550	762	555	557	57,270
ต่ำสุด	0	0	39	19	340	3,040	104	29	4	0	0	0	
ปี 2569	54	68	71										194

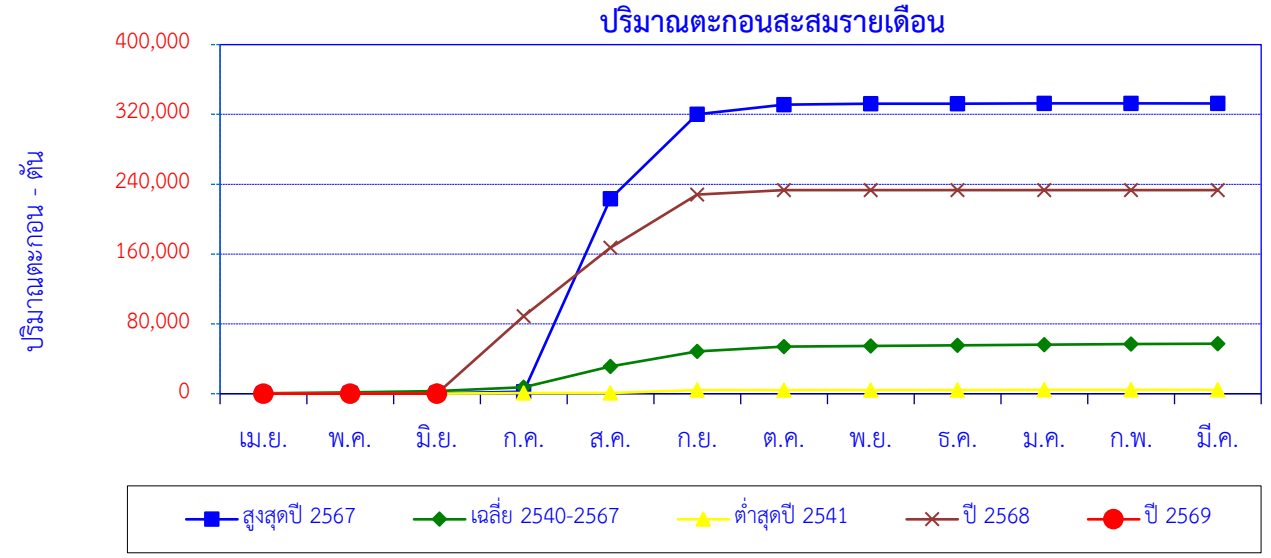

เดือน	เม.ย.	พ.ค.	มิ.ย.	ก.ค.	ส.ค.	ก.ย.	ต.ค.	พ.ย.	ธ.ค.	ม.ค.	ก.พ.	มี.ค.	ปี
สูงสุดปี 2567	13	312	265	1,692	220,929	96,956	11,177	873	207	72	39	18	332,553
สะสมปี 2567	13	325	590	2,282	223,211	320,166	331,343	332,217	332,424	332,496	332,535	332,553	
เฉลี่ย 2540-2567	485	1,040	1,601	4,213	23,845	17,452	5,363	847	550	762	555	557	57,270
เฉลี่ยสะสม	485	1,525	3,125	7,338	31,184	48,636	53,999	54,846	55,397	56,158	56,713	57,270	
ต่ำสุดปี 2541	1	0	116	498	340	3,040	104	46	83	79	0	5	4,312
สะสมปี 2541	1	1	117	615	955	3,995	4,099	4,145	4,228	4,307	4,307	4,312	
ปี 2568	23	0	97	88,586	78,413	60,887	5,170	81	11	0	0	0	233,268
สะสมปี 2568	23	23	120	88,706	167,119	228,005	233,176	233,257	233,268	233,268	233,268	233,268	
ปี 2569	54	68	71										194
สะสมปี 2569	54	123	194										

สถานี Y.37 แม่น้ำยม บ้านวังชิ้น ต.วังชิ้น อ.วังชิ้น จ.แพร่

ปริมาณตะกอนรายเดือน

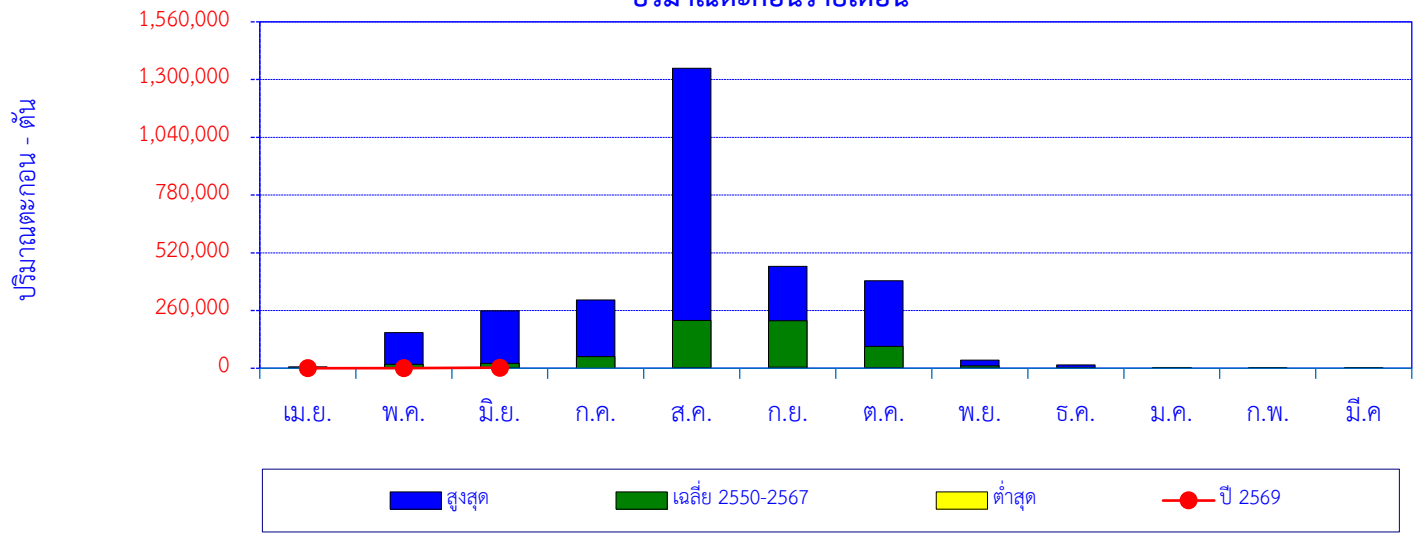

เดือน	เม.ย.	พ.ค.	มิ.ย.	ก.ค.	ส.ค.	ก.ย.	ต.ค.	พ.ย.	ธ.ค.	ม.ค.	ก.พ.	มี.ค
สูงสุด	5,967	160,556	258,147	307,043	1,350,746	458,720	394,184	36,162	15,169	3,079	1,129	740
เฉลี่ย 2550-2567	1,018	18,362	22,599	51,889	215,576	213,881	98,821	11,116	2,227	683	193	143
ต่ำสุด	0	8	44	0	2,612	4,888	1,576	53	49	8	0	0
ปี 2569	61	250	2,692									

ปริมาณตะกอนสะสมรายเดือน

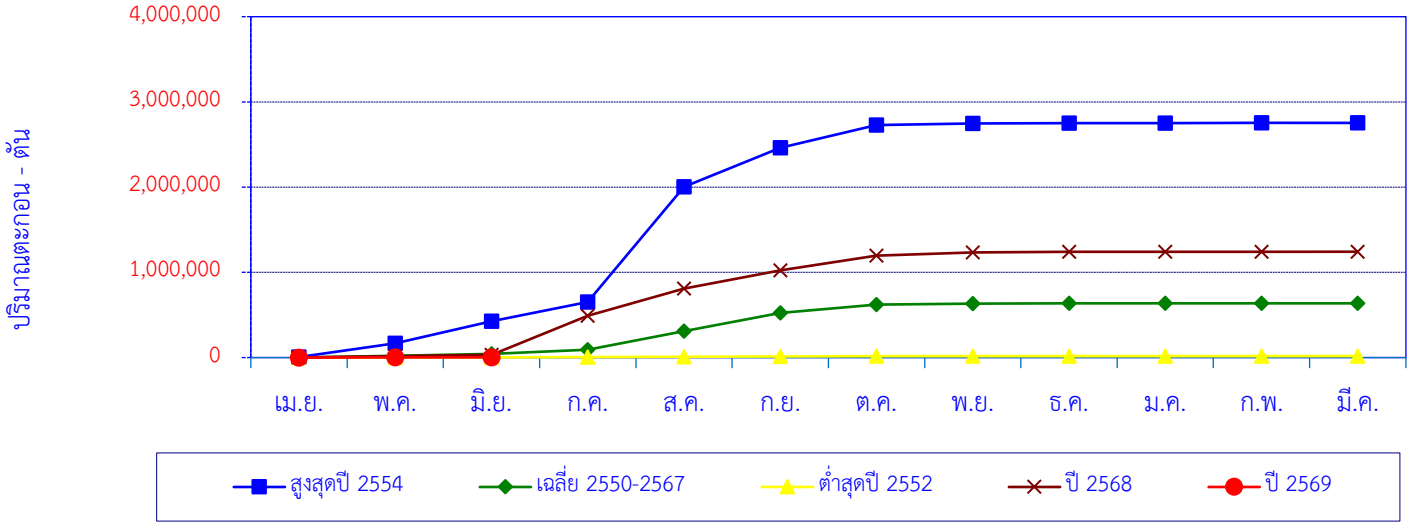

เดือน	เม.ย.	พ.ค.	มิ.ย.	ก.ค.	ส.ค.	ก.ย.	ต.ค.	พ.ย.	ธ.ค.	ม.ค.	ก.พ.	มี.ค.
สูงสุดปี 2554	5,967	160,556	258,147	227,736	1,350,746	458,720	266,741	19,084	3,790	781	421	499
สะสมปี 2554	5,967	166,524	424,671	652,407	2,003,153	2,461,874	2,728,614	2,747,699	2,751,489	2,752,270	2,752,691	2,753,189
เฉลี่ย 2550-2567	1,018	18,362	22,599	51,889	215,576	213,881	98,821	11,116	2,227	683	193	143
เฉลี่ยสะสม	1,018	19,381	41,979	93,868	309,444	523,324	622,145	633,261	635,488	636,171	636,364	636,507
ต่ำสุดปี 2552	202	781	2,488	2,407	2,612	4,888	2,907	1,081	221	108	90	69
สะสมปี 2552	202	983	3,471	5,878	8,490	13,378	16,286	17,367	17,588	17,696	17,786	17,854
ปี 2568	549	17,206	13,989	457,754	319,545	212,835	172,545	40,990	4,746	1,652	145	108
สะสมปี 2568	549	17,755	31,744	489,498	809,043	1,021,877	1,194,422	1,235,412	1,240,158	1,241,810	1,241,954	1,242,062
ปี 2569	61	250	2,692									
สะสมปี 2569	61	310	3,003									

สถานี น้ำปี้ Y.65 บ้านพี้ใต้ ต.บ้านพี้ อ.บ้านหลวง จ.น่าน

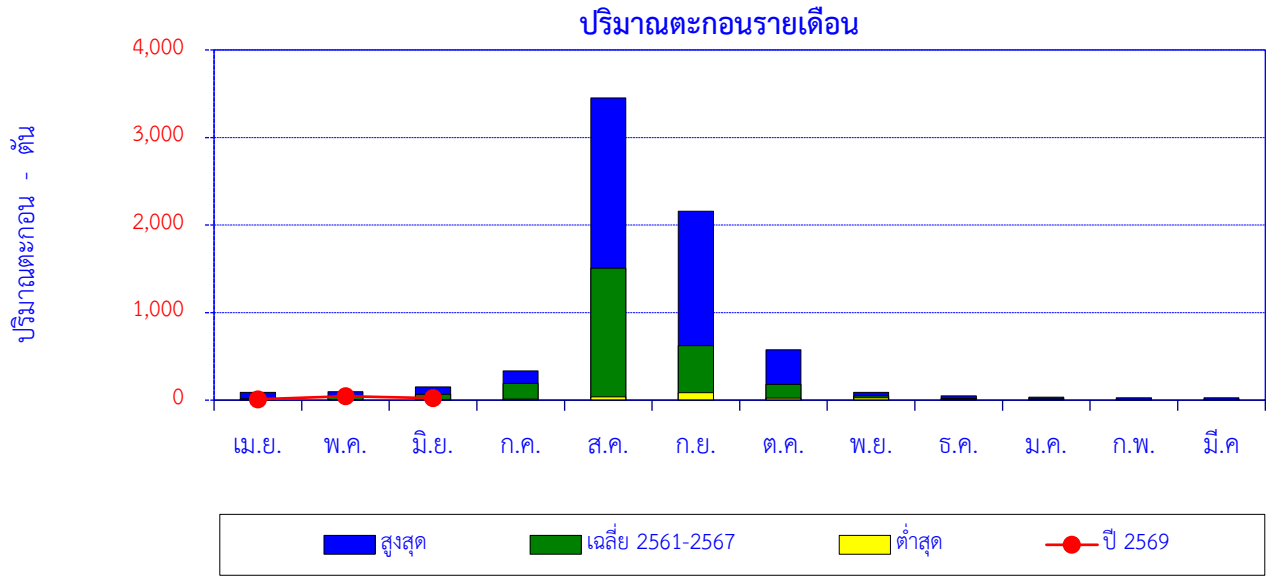

เดือน	เม.ย.	พ.ค.	มิ.ย.	ก.ค.	ส.ค.	ก.ย.	ต.ค.	พ.ย.	ธ.ค.	ม.ค.	ก.พ.	มี.ค	ปี
สูงสุด	89	97	151	333	3,452	2,157	575	89	49	36	26	27	
เฉลี่ย 2561-2567	17	38	68	192	1,507	624	180	48	21	14	9	7	2,727
ต่ำสุด	1	2	10	12	38	87	24	26	8	3	2	0	
ปี 2569	10	45	23										78

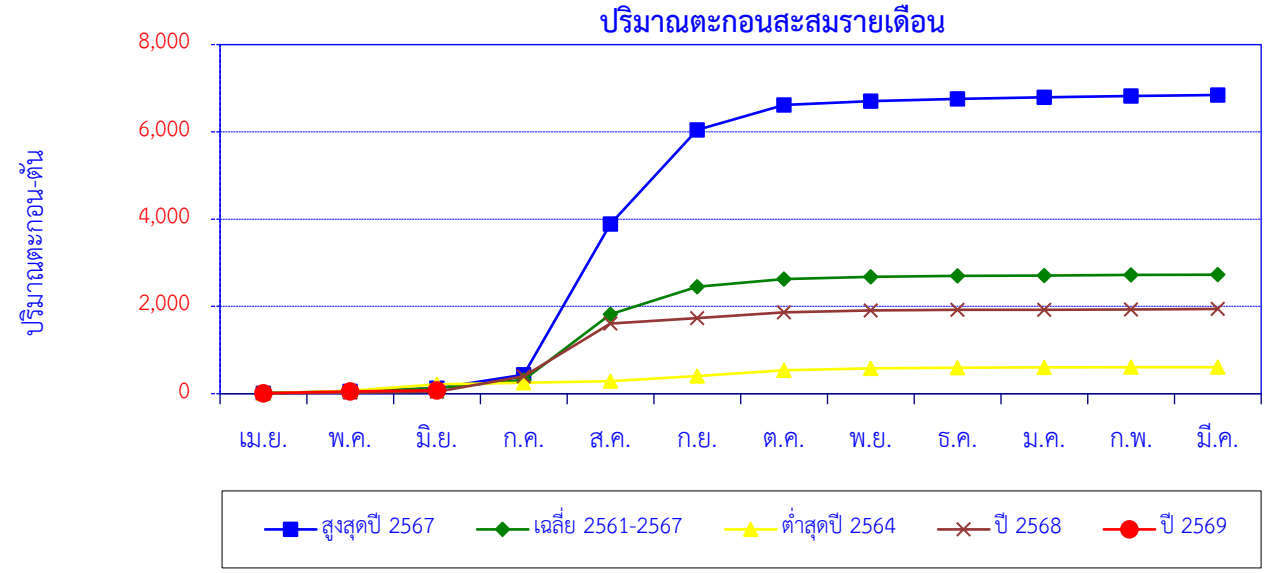

เดือน	เม.ย.	พ.ค.	มิ.ย.	ก.ค.	ส.ค.	ก.ย.	ต.ค.	พ.ย.	ธ.ค.	ม.ค.	ก.พ.	มี.ค.	ปี
สูงสุดปี 2567	9	43	76	307	3,452	2,157	575	89	49	36	26	27	6,845
สะสมปี 2567	9	52	128	435	3,887	6,044	6,618	6,707	6,757	6,792	6,818	6,845	
เฉลี่ย 2561-2567	17	38	68	192	1,507	624	180	48	21	14	9	7	2,727
เฉลี่ยสะสม	17	56	124	316	1,823	2,447	2,627	2,676	2,696	2,711	2,719	2,727	
ต่ำสุดปี 2564	6	59	151	31	38	117	131	48	9	12	4	0	607
สะสมปี 2564	6	66	217	247	286	403	534	582	591	603	607	607	
ปี 2568	9	15	20	349	1,216	121	134	45	12	4	4	12	1,942
สะสมปี 2568	9	25	45	394	1,610	1,731	1,865	1,910	1,922	1,926	1,930	1,942	
ปี 2569	10	45	23										78
สะสมปี 2569	10	55	78										

สถานี N.1 แม่น้ำน่าน สำนักงานป่าไม้ ต.ในเวียง อ.เมือง จ.น่าน

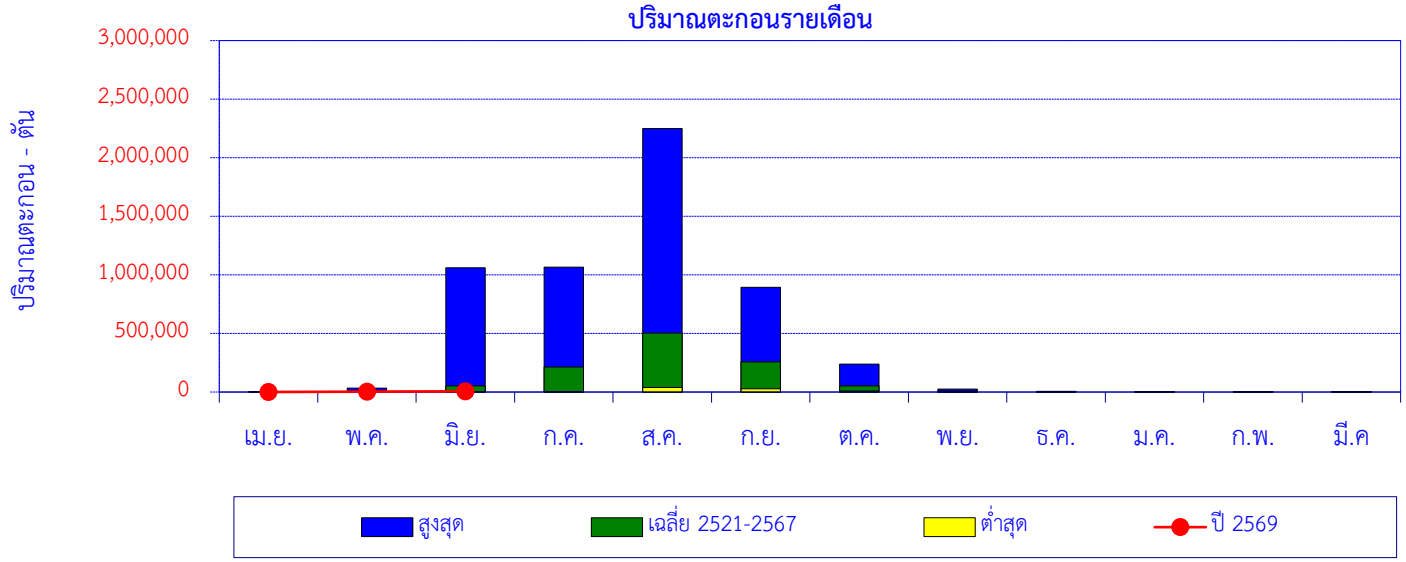

เดือน	เม.ย.	พ.ค.	มิ.ย.	ก.ค.	ส.ค.	ก.ย.	ต.ค.	พ.ย.	ธ.ค.	ม.ค.	ก.พ.	มี.ค
สูงสุด	3,155	32,668	1,059,665	1,066,842	2,248,263	894,013	238,959	24,549	7,054	3,405	3,453	1,266
เฉลี่ย 2521-2567	748	5,142	52,278	213,382	503,527	256,297	52,493	8,346	2,785	1,190	549	316
ต่ำสุด	31	90	422	2,847	40,129	26,598	9,153	938	438	110	64	22
ปี 2569	340	2,904	6,225									

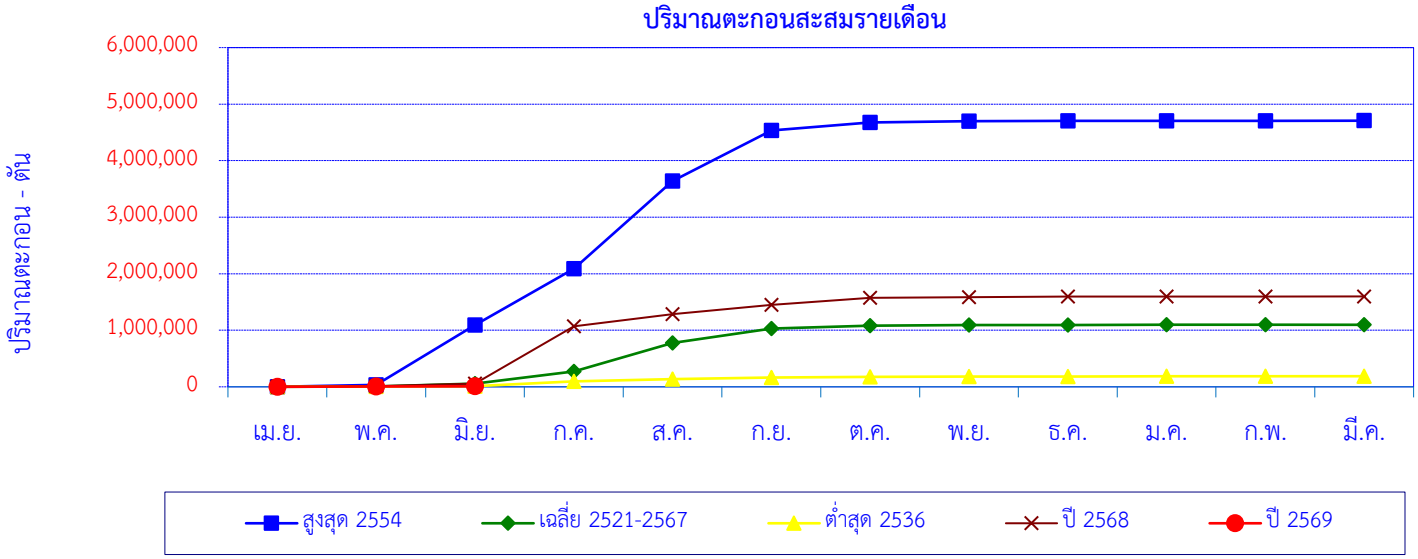

เดือน	เม.ย.	พ.ค.	มิ.ย.	ก.ค.	ส.ค.	ก.ย.	ต.ค.	พ.ย.	ธ.ค.	ม.ค.	ก.พ.	มี.ค.
สูงสุด 2554	1,476	32,668	1,059,665	993,953	1,550,667	894,013	143,160	20,754	6,050	2,921	1,206	712
สะสมปี 2554	1,476	34,144	1,093,809	2,087,762	3,638,428	4,532,441	4,675,601	4,696,356	4,702,406	4,705,327	4,706,533	4,707,245
เฉลี่ย 2521-2567	748	5,142	52,278	213,382	503,527	256,297	52,493	8,346	2,785	1,190	549	316
เฉลี่ยสะสม	748	5,890	58,168	271,550	775,077	1,031,374	1,083,867	1,092,213	1,094,998	1,096,188	1,096,737	1,097,053
ต่ำสุด 2536	1,522	2,877	6,131	85,297	40,129	26,598	14,642	5,103	1,940	1,424	865	1,266
สะสมปี 2536	1,522	4,399	10,529	95,826	135,955	162,553	177,195	182,298	184,238	185,662	186,527	187,792
ปี 2568	1,264	8,821	47,970	1,013,930	212,441	162,886	123,917	16,889	6,212	3,120	796	569
สะสมปี 2568	1,264	10,085	58,056	1,071,986	1,284,427	1,447,314	1,571,231	1,588,120	1,594,333	1,597,452	1,598,248	1,598,817
ปี 2569	340	2,904	6,225									
สะสมปี 2569	340	3,245	9,470									

สถานี N.64 แม่น้ำน่าน บ้านผาขวาง ต.บ่อ อ.เมือง จ.น่าน

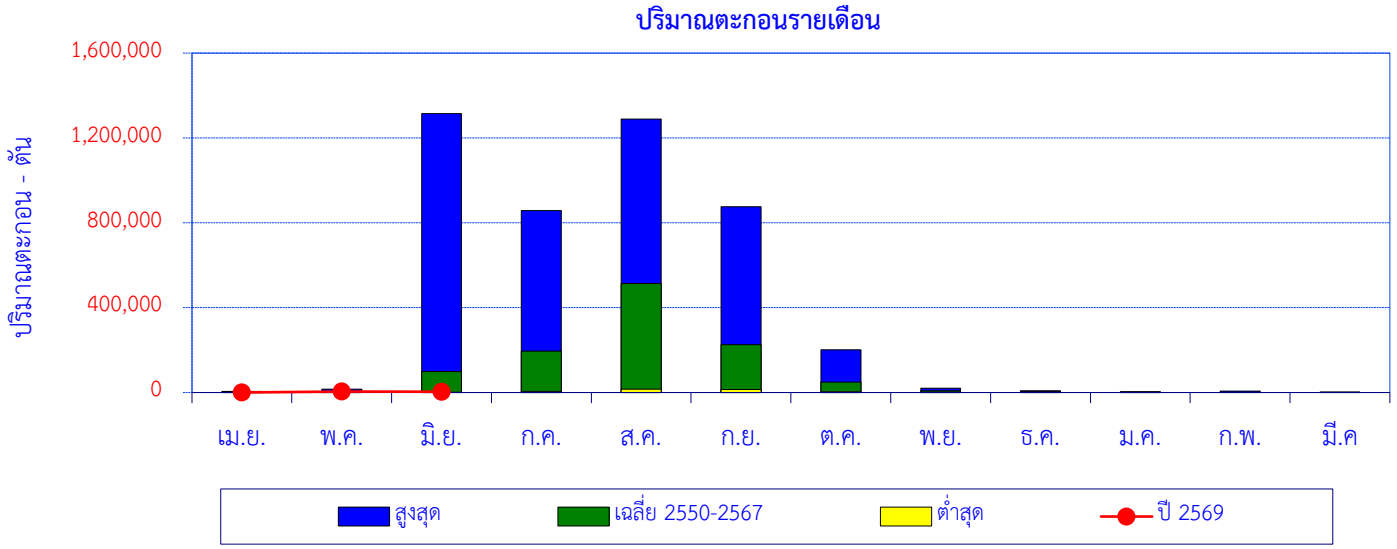

เดือน	เม.ย.	พ.ค.	มิ.ย.	ก.ค.	ส.ค.	ก.ย.	ต.ค.	พ.ย.	ธ.ค.	ม.ค.	ก.พ.	มี.ค
สูงสุด	4,786	15,386	1,315,399	857,727	1,288,866	875,344	201,722	19,904	8,060	4,292	7,006	2,326
เฉลี่ย 2550-2567	1,367	4,390	98,030	195,947	513,353	225,659	49,162	8,245	3,429	1,480	1,051	574
ต่ำสุด	40	350	477	5,289	16,463	14,507	3,179	1,837	598	558	0	0
ปี 2569	145	4,620	4,331									

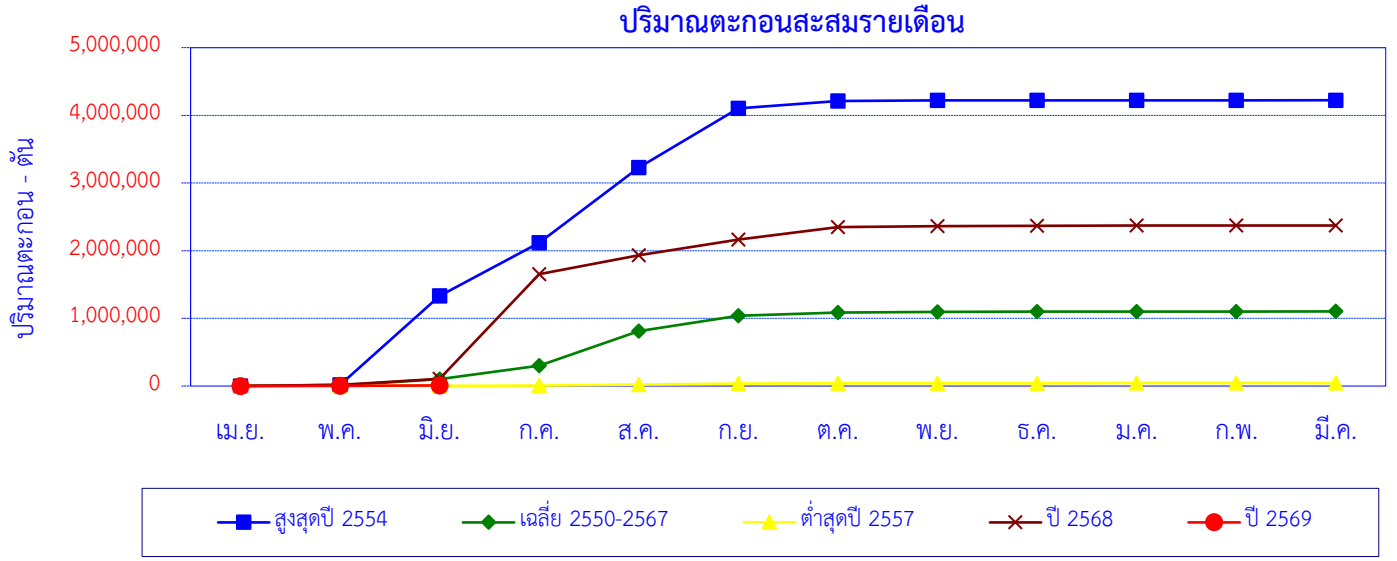

เดือน	เม.ย.	พ.ค.	มิ.ย.	ก.ค.	ส.ค.	ก.ย.	ต.ค.	พ.ย.	ธ.ค.	ม.ค.	ก.พ.	มี.ค.
สูงสุดปี 2554	301	15,386	1,315,399	783,401	1,112,819	875,344	109,448	8,143	1,276	677	338	248
สะสมปี 2554	301	15,686	1,331,085	2,114,487	3,227,305	4,102,649	4,212,097	4,220,240	4,221,516	4,222,193	4,222,531	4,222,779
เฉลี่ย 2550-2567	1,367	4,390	98,030	195,947	513,353	225,659	49,162	8,245	3,429	1,480	1,051	574
เฉลี่ยสะสม	1,367	5,757	103,787	299,734	813,088	1,038,747	1,087,909	1,096,154	1,099,583	1,101,063	1,102,114	1,102,688
ต่ำสุดปี 2557	119	480	477	5,289	16,463	14,507	3,179	1,837	598	590	146	118
สะสมปี 2557	119	599	1,076	6,366	22,828	37,335	40,513	42,351	42,949	43,539	43,685	43,803
ปี 2568	2,072	15,444	89,363	1,545,509	277,828	233,677	182,375	16,839	5,403	2,452	545	340
สะสมปี 2568	2,072	17,516	106,879	1,652,389	1,930,216	2,163,893	2,346,268	2,363,107	2,368,510	2,370,962	2,371,507	2,371,847
ปี 2569	145	4,620	4,331									
สะสมปี 2569	145	4,765	9,096									

สถานี N.65 ห้วยน้ำยาว บ้านปางสา ต.ผาทอง อ.ท่าวังผา จ.น่าน

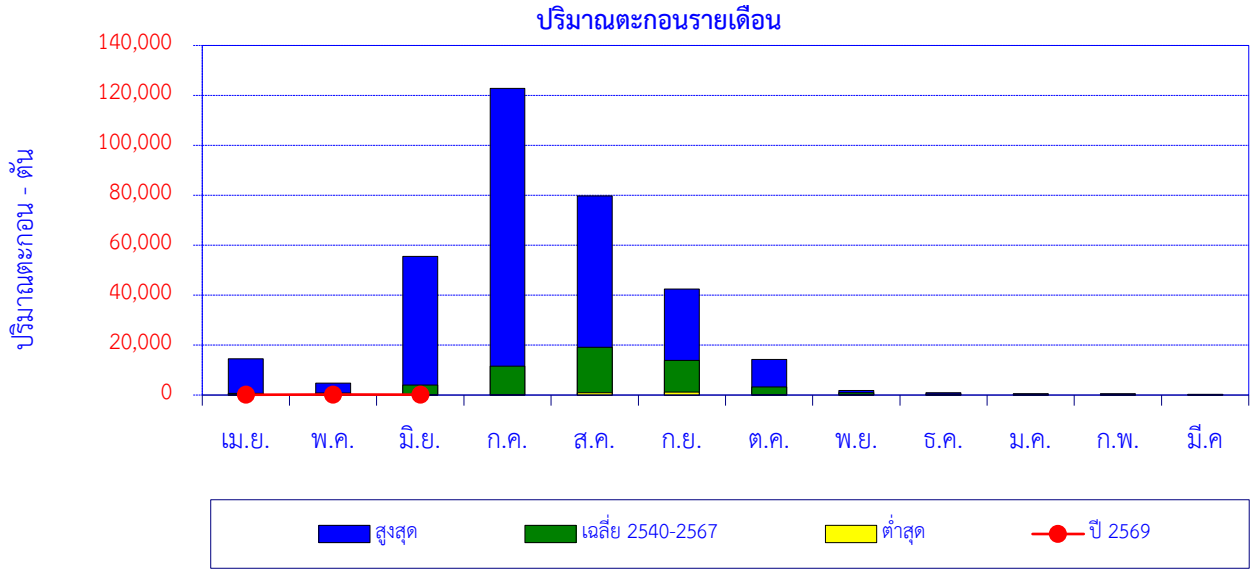

เดือน	เม.ย.	พ.ค.	มิ.ย.	ก.ค.	ส.ค.	ก.ย.	ต.ค.	พ.ย.	ธ.ค.	ม.ค.	ก.พ.	มี.ค	ปี
สูงสุด	14,518	4,797	55,589	122,752	79,783	42,413	14,300	1,859	914	572	556	269	
เฉลี่ย 2540-2567	700	787	3,993	11,549	19,124	13,936	3,302	872	416	247	153	106	55,185
ต่ำสุด	10	62	76	160	912	1,125	107	82	54	44	35	10	
ปี 2569	123	213	191										527

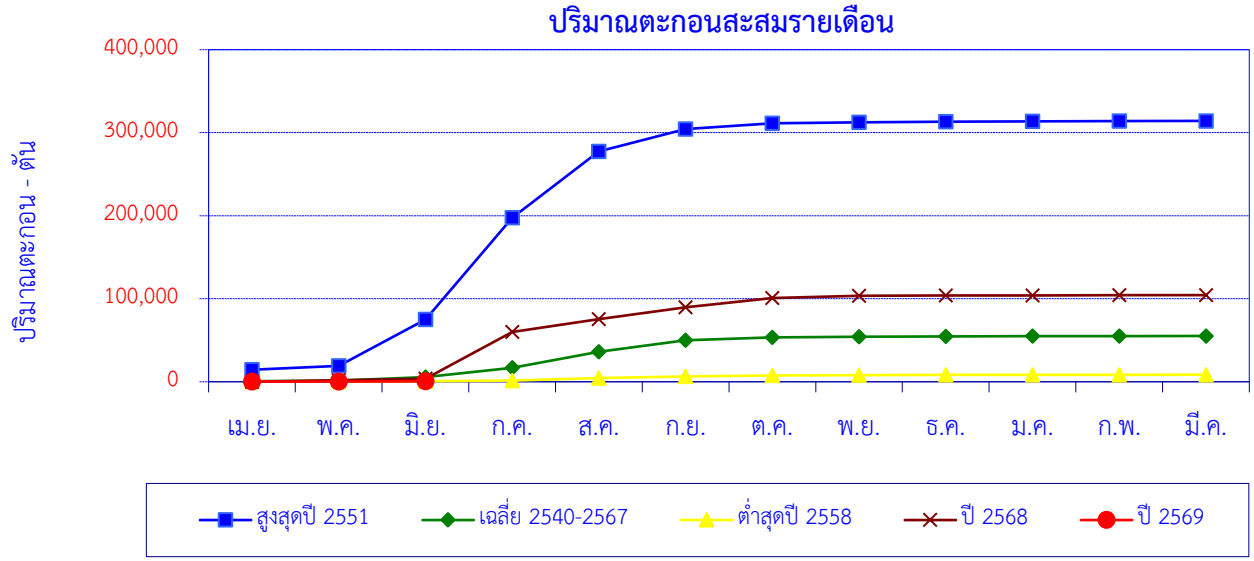

เดือน	เม.ย.	พ.ค.	มิ.ย.	ก.ค.	ส.ค.	ก.ย.	ต.ค.	พ.ย.	ธ.ค.	ม.ค.	ก.พ.	มี.ค.	ปี
สูงสุดปี 2551	14,518	4,797	55,589	122,752	79,783	26,839	6,925	1,463	754	388	200	225	314,231
สะสมปี 2551	14,518	19,314	74,904	197,655	277,438	304,277	311,202	312,665	313,419	313,807	314,007	314,231	
เฉลี่ย 2540-2567	700	787	3,993	11,549	19,124	13,936	3,302	872	416	247	153	106	55,185
เฉลี่ยสะสม	700	1,487	5,480	17,029	36,153	50,089	53,391	54,263	54,679	54,926	55,079	55,185	
ต่ำสุดปี 2558	322	117	202	621	3,427	1,866	1,114	325	291	140	83	40	8,547
สะสมปี 2558	322	439	641	1,262	4,689	6,555	7,669	7,994	8,285	8,425	8,508	8,547	
ปี 2568	49	1,819	1,853	56,251	15,581	14,221	11,162	2,785	225	176	134	140	104,395
สะสมปี 2568	49	1,868	3,721	59,971	75,552	89,773	100,936	103,721	103,946	104,122	104,256	104,395	
ปี 2569	123	213	191										527
สะสมปี 2569	123	335	527										

สถานี N.75 น้ำว้า สะพานท่าลี่ ต.ขึ่ง อ.เวียงสา จ.น่าน

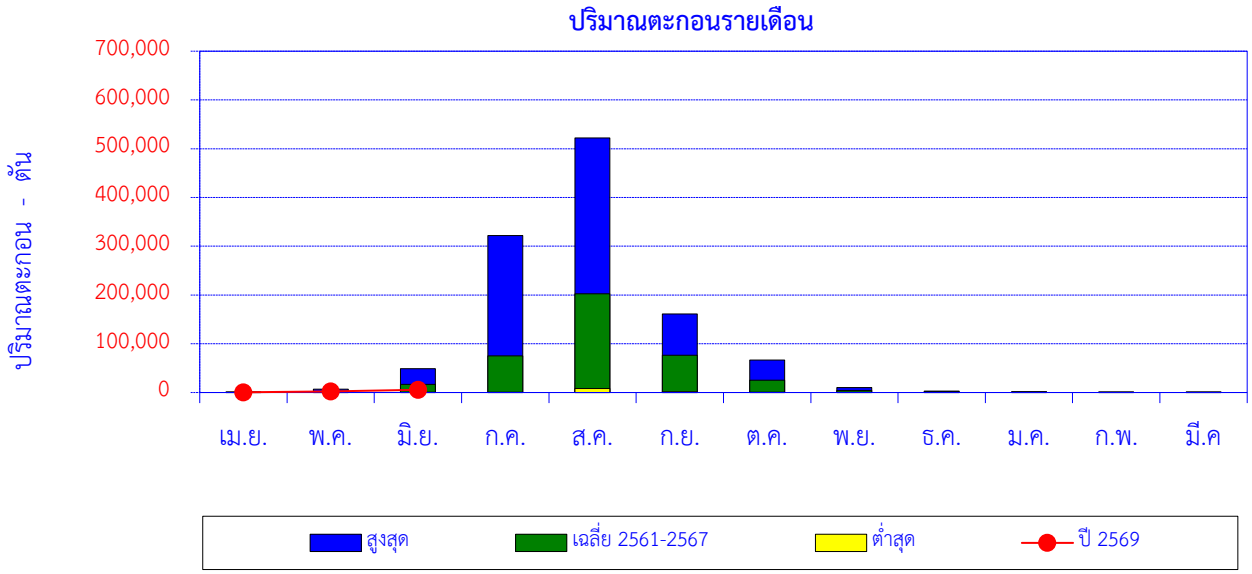

เดือน	เม.ย.	พ.ค.	มิ.ย.	ก.ค.	ส.ค.	ก.ย.	ต.ค.	พ.ย.	ธ.ค.	ม.ค.	ก.พ.	มี.ค	ปี
สูงสุด	1,212	6,814	48,569	321,591	522,320	161,409	66,616	10,381	3,237	1,875	805	907	
เฉลี่ย 2561-2567	562	1,895	16,636	75,314	202,741	76,345	25,278	4,276	1,747	993	526	397	406,711
ต่ำสุด	7	6	158	259	8,060	1,938	308	66	29	16	9	7	
ปี 2569	467	2,204	5,538										8,208

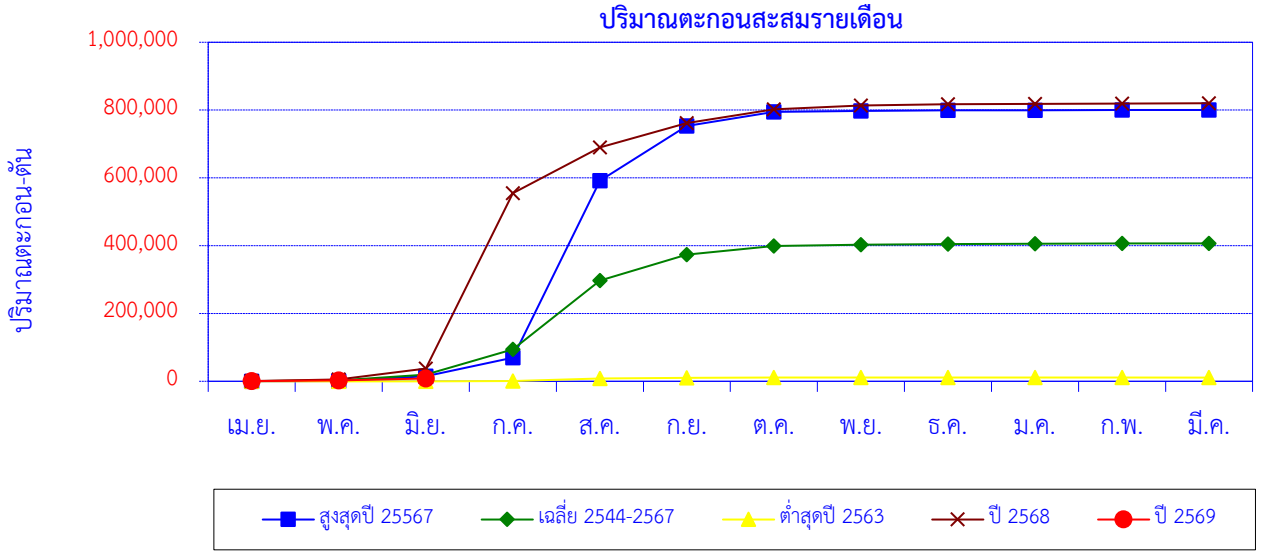

เดือน	เม.ย.	พ.ค.	มิ.ย.	ก.ค.	ส.ค.	ก.ย.	ต.ค.	พ.ย.	ธ.ค.	ม.ค.	ก.พ.	มี.ค.	ปี
สูงสุดปี 25567	58	585	14,228	54,810	522,320	161,409	41,339	2,845	1,526	627	339	182	800,268
สะสมปี 2567	58	643	14,872	69,681	592,001	753,411	794,749	797,594	799,120	799,747	800,086	800,268	
เฉลี่ย 2544-2567	562	1,895	16,636	75,314	202,741	76,345	25,278	4,276	1,747	993	526	397	406,711
เฉลี่ยสะสม	562	2,457	19,093	94,407	297,148	373,493	398,771	403,047	404,794	405,788	406,314	406,711	
ต่ำสุดปี 2563	7	6	158	259	8,060	1,938	308	66	29	16	9	7	10,863
สะสมปี 2563	7	12	171	430	8,490	10,428	10,736	10,802	10,831	10,846	10,856	10,863	
ปี 2568	650	4,969	31,569	517,288	134,896	72,664	40,218	10,866	3,892	1,685	807	706	820,210
สะสมปี 2568	650	5,619	37,188	554,475	689,372	762,036	802,254	813,120	817,012	818,696	819,504	820,210	
ปี 2569	467	2,204	5,538										8,208
สะสมปี 2569	467	2,670	8,208										

สถานี น้ำแม่ลาว (G.8A) บ้านร่องขุ่น ต.ป่าอ้อดอนชัย อ.เมือง จ.เชียงราย

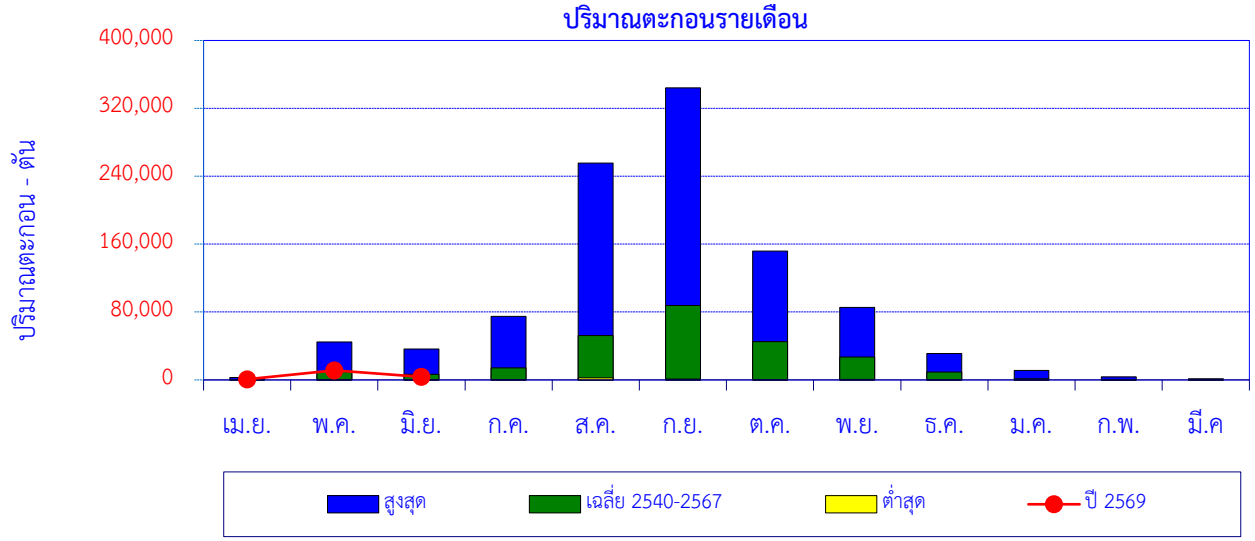

เดือน	เม.ย.	พ.ค.	มิ.ย.	ก.ค.	ส.ค.	ก.ย.	ต.ค.	พ.ย.	ธ.ค.	ม.ค.	ก.พ.	มี.ค	ปี
สูงสุด	2,746	44,895	36,388	74,973	255,460	344,158	151,890	85,348	31,128	11,306	3,465	1,240	
เฉลี่ย 2540-2567	658	9,524	6,474	14,340	52,337	87,871	45,260	26,893	9,275	1,380	389	254	254,654
ต่ำสุด	22	77	189	52	2,462	1,131	112	592	166	4	9	1	
ปี 2569	781	11,248	3,595										15,624

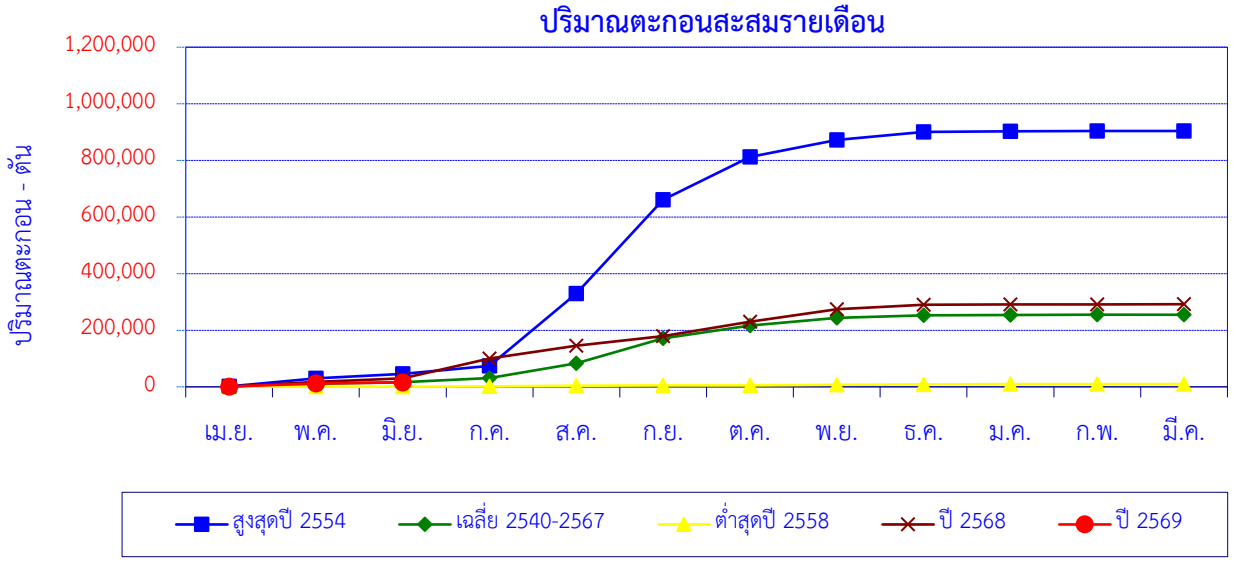

เดือน	เม.ย.	พ.ค.	มิ.ย.	ก.ค.	ส.ค.	ก.ย.	ต.ค.	พ.ย.	ธ.ค.	ม.ค.	ก.พ.	มี.ค.	ปี
สูงสุดปี 2554	1,447	29,022	14,999	28,338	255,460	331,322	151,890	59,752	27,952	2,247	981	543	903,952
สะสมปี 2554	1,447	30,468	45,467	73,805	329,265	660,587	812,477	872,229	900,181	902,427	903,409	903,952	
เฉลี่ย 2540-2567	658	9,524	6,474	14,340	52,337	87,871	45,260	26,893	9,275	1,380	389	254	254,654
เฉลี่ยสะสม	658	10,182	16,656	30,996	83,332	171,204	216,464	243,357	252,631	254,011	254,400	254,654	
ต่ำสุดปี 2558	304	596	189	530	2,462	1,131	317	1,986	1,158	893	10	5	9,581
สะสมปี 2558	304	900	1,090	1,619	4,081	5,212	5,529	7,515	8,673	9,565	9,576	9,581	
ปี 2568	721	16,871	12,450	70,228	44,851	34,094	51,382	43,534	15,366	1,357	590	565	292,008
สะสมปี 2568	721	17,592	30,042	100,270	145,121	179,215	230,597	274,131	289,497	290,854	291,444	292,008	
ปี 2569	781	11,248	3,595										15,624
สะสมปี 2569	781	12,029	15,624										

หมายเหตุฯ ใช้สถิติข้อมูลอ้างอิงจากสถานี G.8

สถานี G.9 น้ำแม่สรวย บ้านกระเหรี่ยงทุ่งพร้าว ต.วาวี อ.แม่สรวย จ.เชียงราย

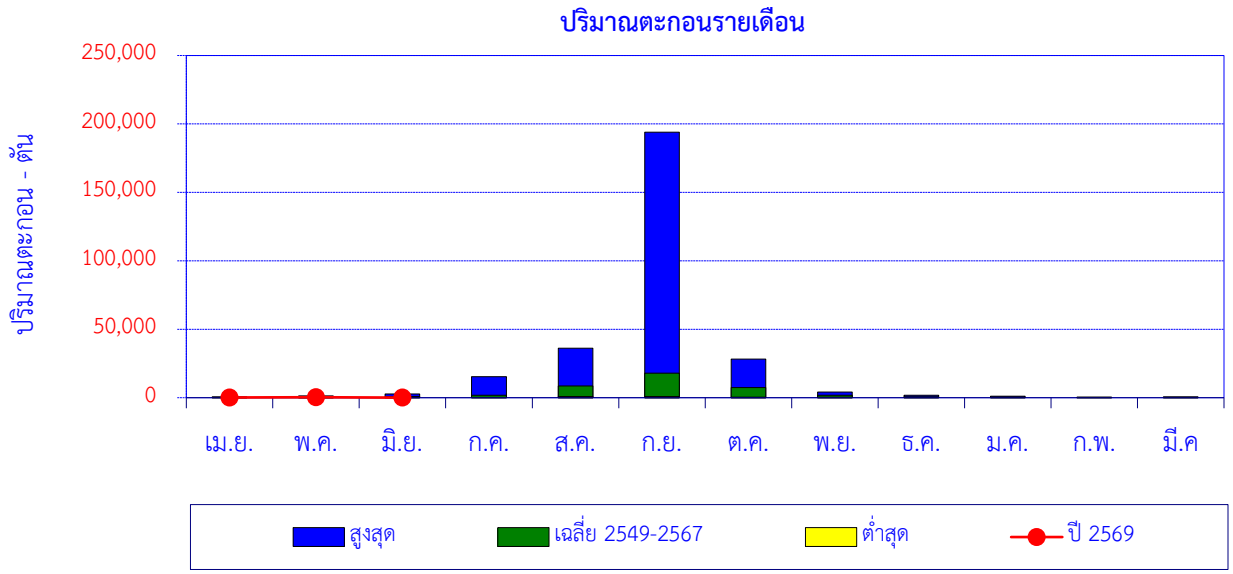

เดือน	เม.ย.	พ.ค.	มิ.ย.	ก.ค.	ส.ค.	ก.ย.	ต.ค.	พ.ย.	ธ.ค.	ม.ค.	ก.พ.	มี.ค	ปี
สูงสุด	517	1,391	2,646	15,381	36,196	193,889	28,248	4,134	1,773	1,069	441	643	
เฉลี่ย 2549-2567	220	603	795	1,784	8,681	17,995	7,509	1,703	722	451	221	192	40,877
ต่ำสุด	9	40	14	176	779	737	493	369	106	62	56	22	
ปี 2569	145	338	57										540

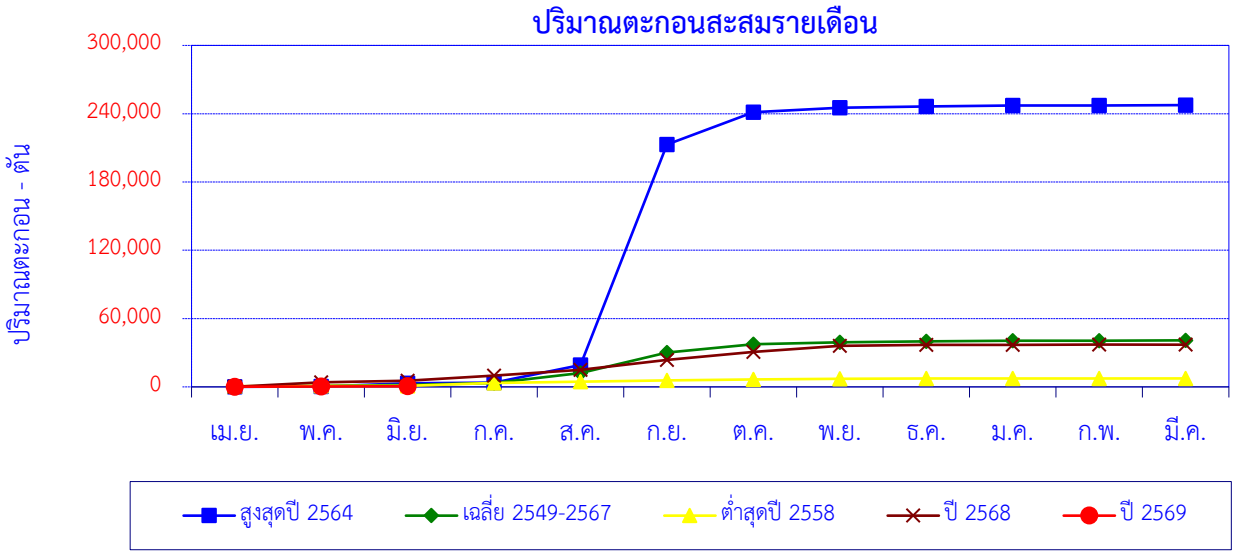

เดือน	เม.ย.	พ.ค.	มิ.ย.	ก.ค.	ส.ค.	ก.ย.	ต.ค.	พ.ย.	ธ.ค.	ม.ค.	ก.พ.	มี.ค.	ปี
สูงสุดปี 2564	42	390	2,646	674	15,306	193,889	28,248	4,134	992	864	171	205	247,562
สะสมปี 2564	42	433	3,079	3,753	19,059	212,948	241,196	245,330	246,322	247,186	247,357	247,562	
เฉลี่ย 2549-2567	220	603	795	1,784	8,681	17,995	7,509	1,703	722	451	221	192	40,877
เฉลี่ยสะสม	220	823	1,618	3,403	12,083	30,079	37,588	39,291	40,013	40,464	40,685	40,877	
ต่ำสุดปี 2558	587	309	125	2,486	1,164	1,053	946	486	143	60	55	19	7,432
สะสมปี 2558	587	897	1,022	3,507	4,671	5,724	6,670	7,156	7,299	7,359	7,414	7,432	
ปี 2568	94	3,883	1,398	4,635	4,843	8,823	6,950	5,504	649	189	89	24	37,079
สะสมปี 2568	94	3,977	5,374	10,010	14,852	23,675	30,625	36,129	36,778	36,966	37,055	37,079	
ปี 2569	145	338	57										540
สะสมปี 2569	145	482	540										

สถานี น้ำอิง (I.14) บ้านน้ำอิง ต.ต้า อ.ขุนตาล จ.เชียงราย

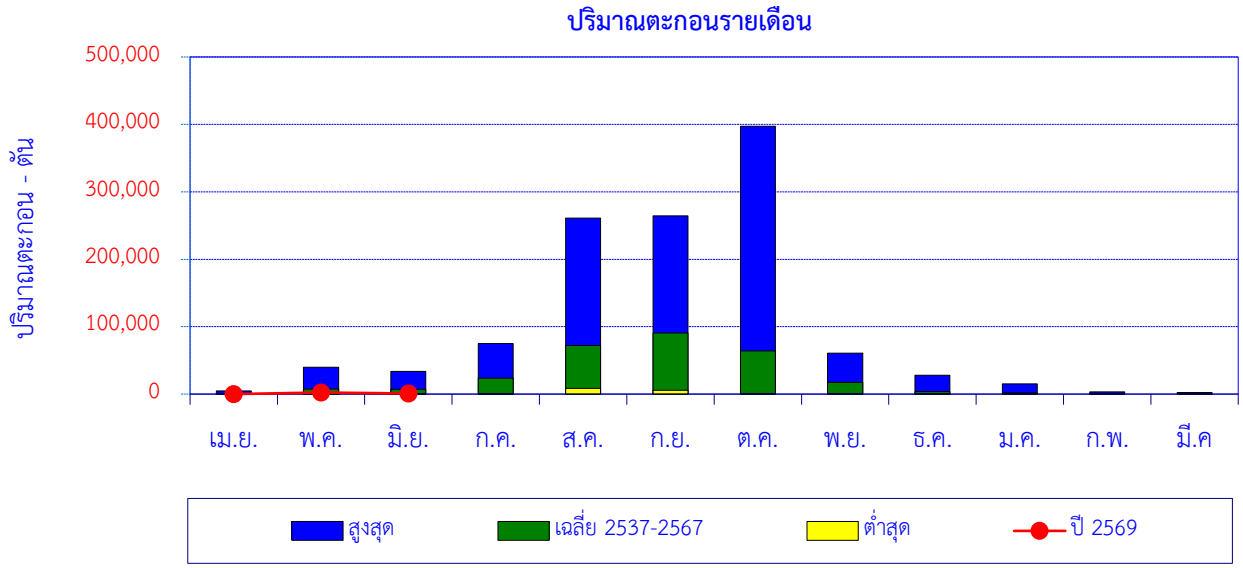

เดือน	เม.ย.	พ.ค.	มิ.ย.	ก.ค.	ส.ค.	ก.ย.	ต.ค.	พ.ย.	ธ.ค.	ม.ค.	ก.พ.	มี.ค	ปี
สูงสุด	4,727	39,901	33,449	74,790	260,983	264,497	397,117	60,904	28,110	15,087	3,425	2,220	
เฉลี่ย 2537-2567	770	7,361	7,275	23,491	72,311	90,395	63,885	17,323	3,914	1,836	676	501	289,737
ต่ำสุด	0	1	1	1	8,646	5,643	1,025	819	37	0	1	0	
ปี 2569	11	2,283	962										3,256

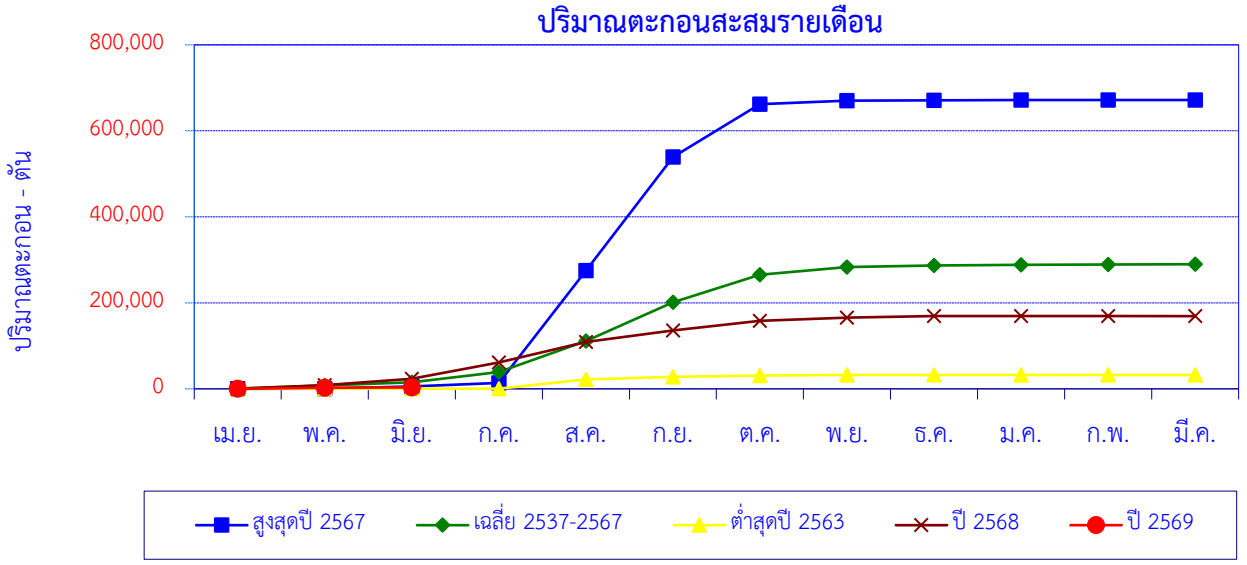

เดือน	เม.ย.	พ.ค.	มิ.ย.	ก.ค.	ส.ค.	ก.ย.	ต.ค.	พ.ย.	ธ.ค.	ม.ค.	ก.พ.	มี.ค.	ปี
สูงสุดปี 2567	98	103	5,496	8,258	260,983	264,497	122,249	8,603	947	344	90	57	671,724
สะสมปี 2567	98	201	5,697	13,955	274,937	539,435	661,684	670,287	671,234	671,578	671,667	671,724	
เฉลี่ย 2537-2567	770	7,361	7,275	23,491	72,311	90,395	63,885	17,323	3,914	1,836	676	501	289,737
เฉลี่ยสะสม	770	8,131	15,406	38,896	111,208	201,602	265,487	282,811	286,725	288,560	289,236	289,737	
ต่ำสุดปี 2563	1	1	1	2	22,278	5,643	3,184	880	156	0	1	0	32,147
สะสมปี 2563	1	2	3	5	22,283	27,926	31,110	31,989	32,146	32,146	32,147	32,147	
ปี 2568	11	8,824	14,342	37,903	47,738	26,987	22,113	7,624	3,451	11	5	28	169,036
สะสมปี 2568	11	8,835	23,177	61,080	108,818	135,804	157,917	165,540	168,992	169,003	169,008	169,036	
ปี 2569	11	2,283	962										3,256
สะสมปี 2569	11	2,294	3,256										

สถานี Kh.72 น้ำแม่คำ บ้านแม่คำหลักเจ็ด ต.ศรีค้ำ อ.แม่จัน จ.เชียงราย

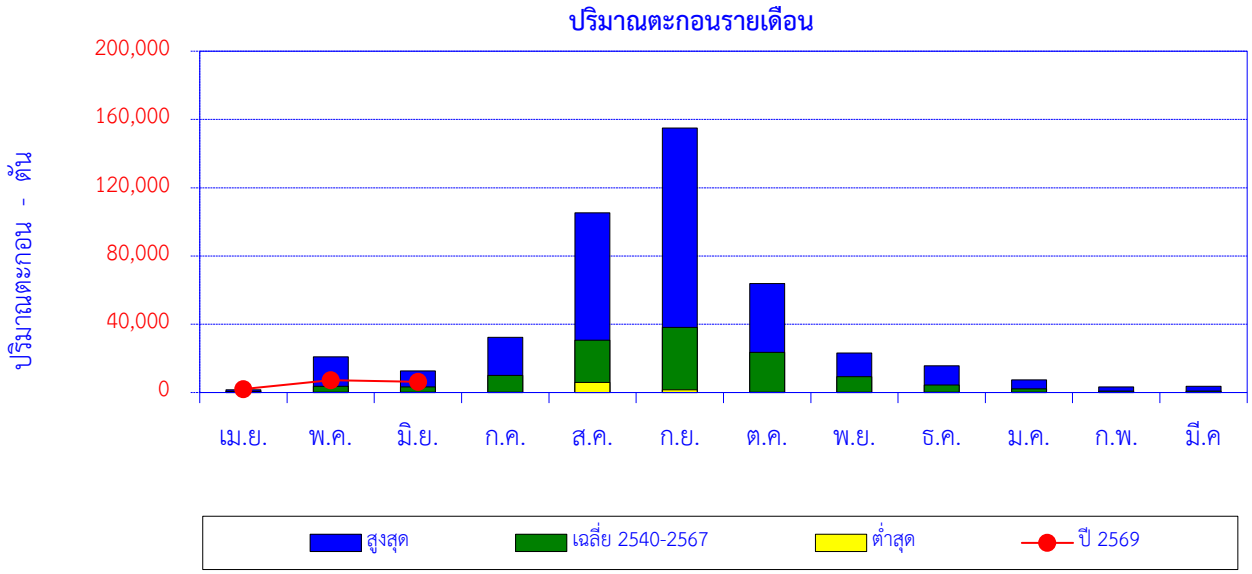

เดือน	เม.ย.	พ.ค.	มิ.ย.	ก.ค.	ส.ค.	ก.ย.	ต.ค.	พ.ย.	ธ.ค.	ม.ค.	ก.พ.	มี.ค	ปี
สูงสุด	1,536	20,942	12,599	32,407	105,358	154,999	63,790	23,233	15,696	7,398	3,199	3,636	
เฉลี่ย 2540-2567	613	3,620	3,320	9,946	30,626	38,071	23,441	9,319	4,334	2,200	922	831	127,242
ต่ำสุด	4	10	163	179	5,832	1,557	98	62	19	33	20	12	
ปี 2569	2,019	7,228	6,227										15,474

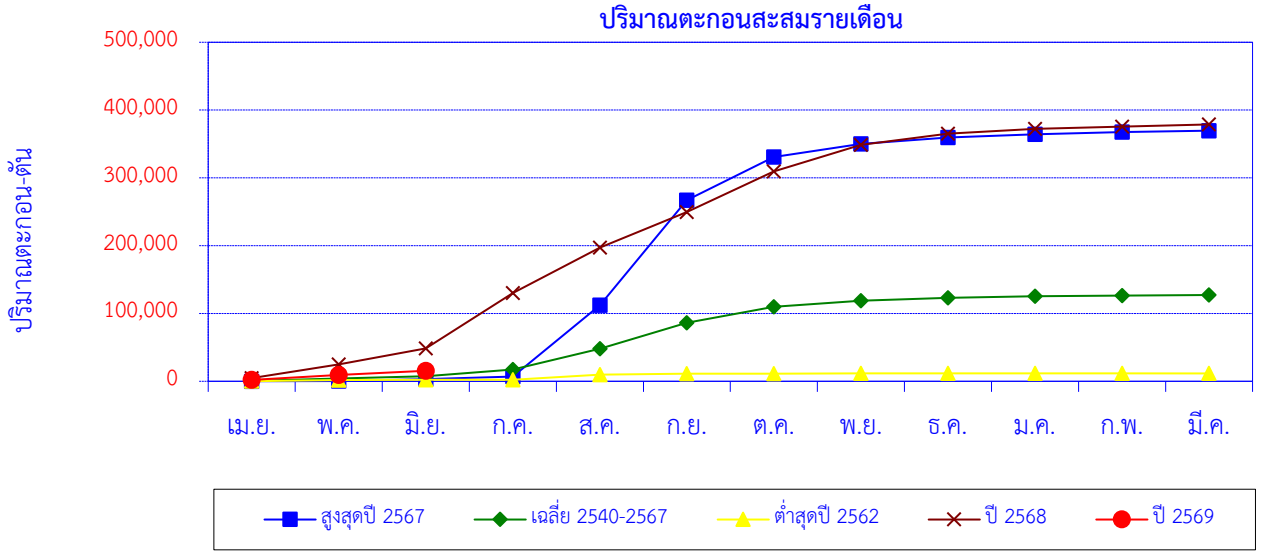

เดือน	เม.ย.	พ.ค.	มิ.ย.	ก.ค.	ส.ค.	ก.ย.	ต.ค.	พ.ย.	ธ.ค.	ม.ค.	ก.พ.	มี.ค.	ปี
สูงสุดปี 2567	66	452	2,688	3,512	105,358	154,999	63,790	19,274	9,266	4,943	3,199	2,060	369,608
สะสมปี 2567	66	518	3,206	6,719	112,077	267,076	330,865	350,139	359,405	364,348	367,547	369,608	
เฉลี่ย 2540-2567	613	3,620	3,320	9,946	30,626	38,071	23,441	9,319	4,334	2,200	922	831	127,242
เฉลี่ยสะสม	613	4,234	7,553	17,499	48,125	86,197	109,638	118,956	123,290	125,490	126,412	127,242	
ต่ำสุดปี 2562	161	1,396	461	339	7,386	1,557	98	62	34	40	20	14	11,567
สะสมปี 2562	161	1,557	2,017	2,357	9,743	11,300	11,398	11,460	11,494	11,534	11,554	11,567	
ปี 2568	4,659	20,114	23,734	81,679	67,191	52,397	59,605	39,280	16,437	7,058	3,384	3,301	378,840
สะสมปี 2568	4,659	24,773	48,507	130,186	197,377	249,774	309,378	348,658	365,096	372,154	375,538	378,840	
ปี 2569	2,019	7,228	6,227										15,474
สะสมปี 2569	2,019	9,247	15,474										